

РАЗРАБОТКА ДОКУМЕНТАЦИИ ПО ПЛАНИРОВКЕ
в составе планировки территории и проекта межевания территории по адресу:
Самарская область, г. Октябрьск, ул. Куйбышева, д. 18



Раздел 1. Проект планировки территории
Часть 1. Основная часть
Том 1. Графическая часть

РАЗРАБОТКА ДОКУМЕНТАЦИИ ПО ПЛАНИРОВКЕ
в составе планировки территории и проекта межевания территории по адресу:
Самарская область, г. Октябрьск, ул. Куйбышева, д. 18

Раздел 1. Проект планировки территории
Часть 1. Основная часть
Том 1. Графическая часть

Управляющий ООО «Успех»

А.А. Шип

Кадастровый инженер

М.В. Бондарь

Содержание тома

Наименование	Примечание
Содержание тома	2
Список исполнителей	3
Состав проектной документации	4
Графическая часть	
Ситуационный план	5
План красных линий	6
Схема инженерной и транспортной инфраструктуры	7
Схема проектируемого земельного участка	8

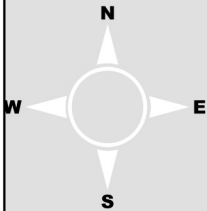
Состав документации по планировке территории

Наименование	Примечание
Раздел1.Проект планировки территории Часть1.Основная часть. Том1.Графическая часть	
Раздел1.Проект планировки территории Часть1.Основная часть. Том2.Положения о размещении земельного участка	
Раздел1.Проект планировки территории Часть2.Материалы по обоснованию. Том1.Графическая часть	
Раздел1.Проект планировки территории Часть2.Материалы по обоснованию. Том2.Пояснительная записка	
Раздел2.Проект межевания территории	

Список исполнителей

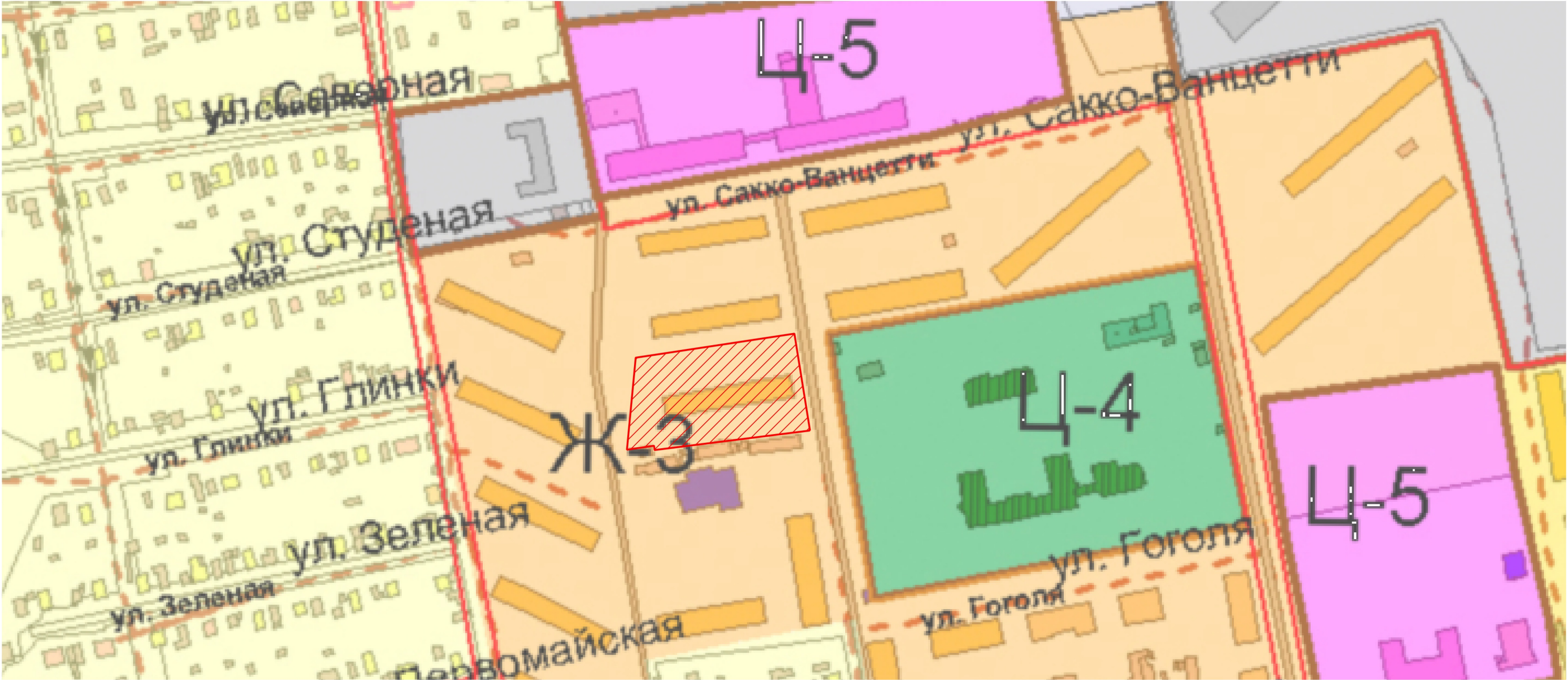
Должность	ФамилияИ.О.	Подпись
Кадастровый инженер	Бондарь М.В.	
Управляющий	Шип А.А.	

						Проект планировки территории			
						Часть 1. Основная часть			
						Том 1. Графическая часть			
Изм.	Кол.у	Лист	№док	Подп.	Дата				
Разраб.		Бондарь				Список исполнителей	Стадия	Лист	Листов
							П	1	1
							ООО"Успех"		
Н.контр.		Шип							



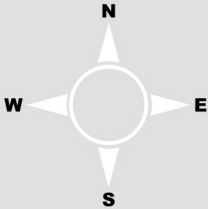
ПРОЕКТ ПЛАНИРОВКИ ТЕРРИТОРИИ И ПРОЕКТ МЕЖЕВАНИЯ ТЕРРИТОРИИ ПО АДРЕСУ: САМАРСКАЯ ОБЛАСТЬ, Г.ОКТЯБРЬСК,
УЛ.КУЙБЫШЕВА, Д.18

Ситуационный план



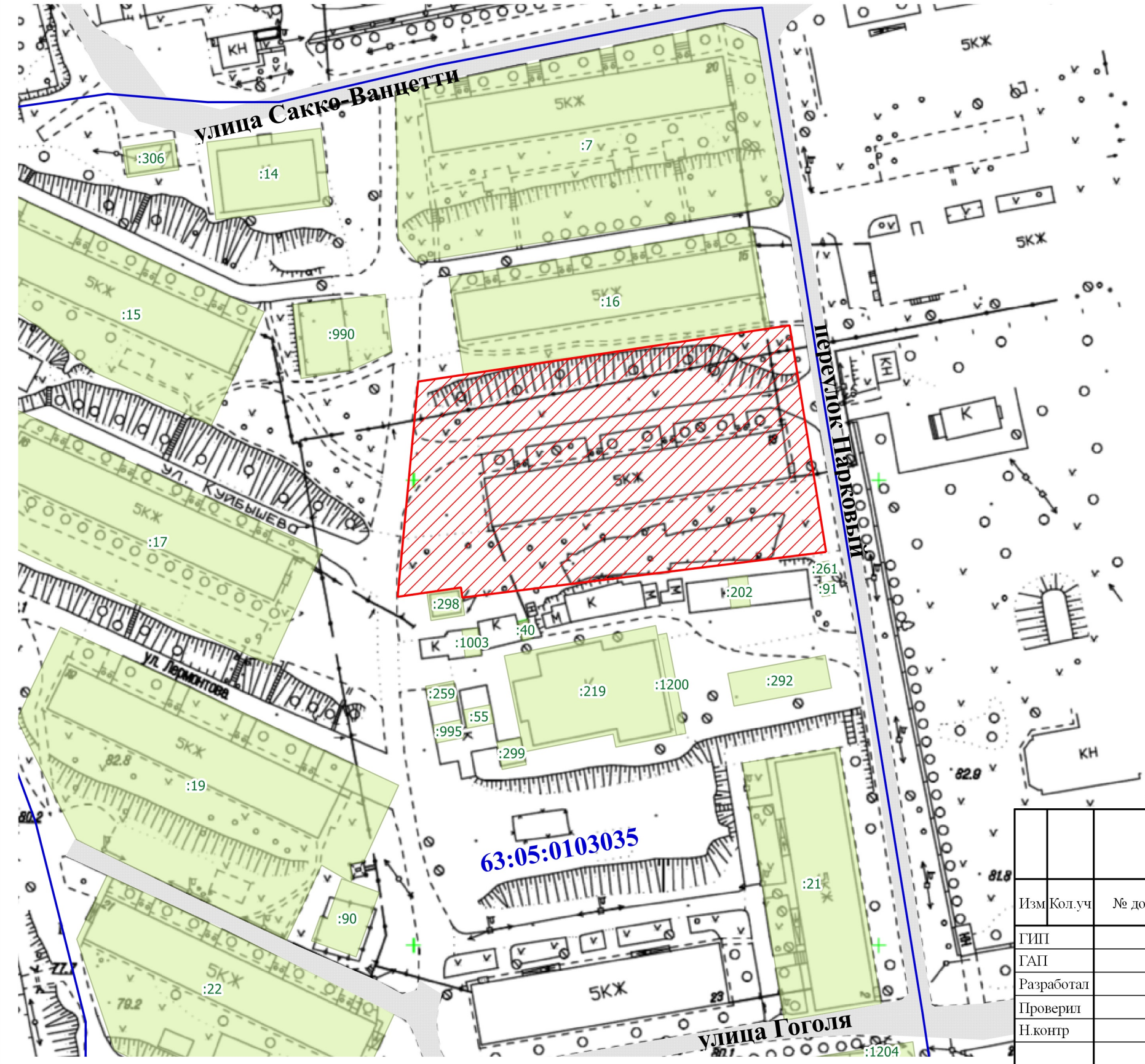
УСЛОВНЫЕ ОБОЗНАЧЕНИЯ
 - проектируемый земельный участок

					Территория по адресу: Самарская область, г.Октябрьск, ул.Куйбышева, д.18			
Изм	Кол.уч	№ док.	Подп.	Дата	Проект планировки	Стадия	Лист	Листов
ГИП						ПП	1	
ГАП								
Разработал					Ситуационный план	ООО "Успех" 2019 г. г.Сызрань		
Проверил								
Н.контр								



ПРОЕКТ ПЛАНИРОВКИ ТЕРРИТОРИИ И ПРОЕКТ МЕЖЕВАНИЯ ТЕРРИТОРИИ ПО АДРЕСУ: САМАРСКАЯ ОБЛАСТЬ, Г.ОКТЯБРЬСК,
УЛ.КУЙБЫШЕВА, Д.18

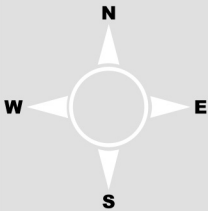
Схема инженерной и транспортной инфраструктуры
М 1:1000



КАДАСТРОВОЕ ДЕЛЕНИЕ

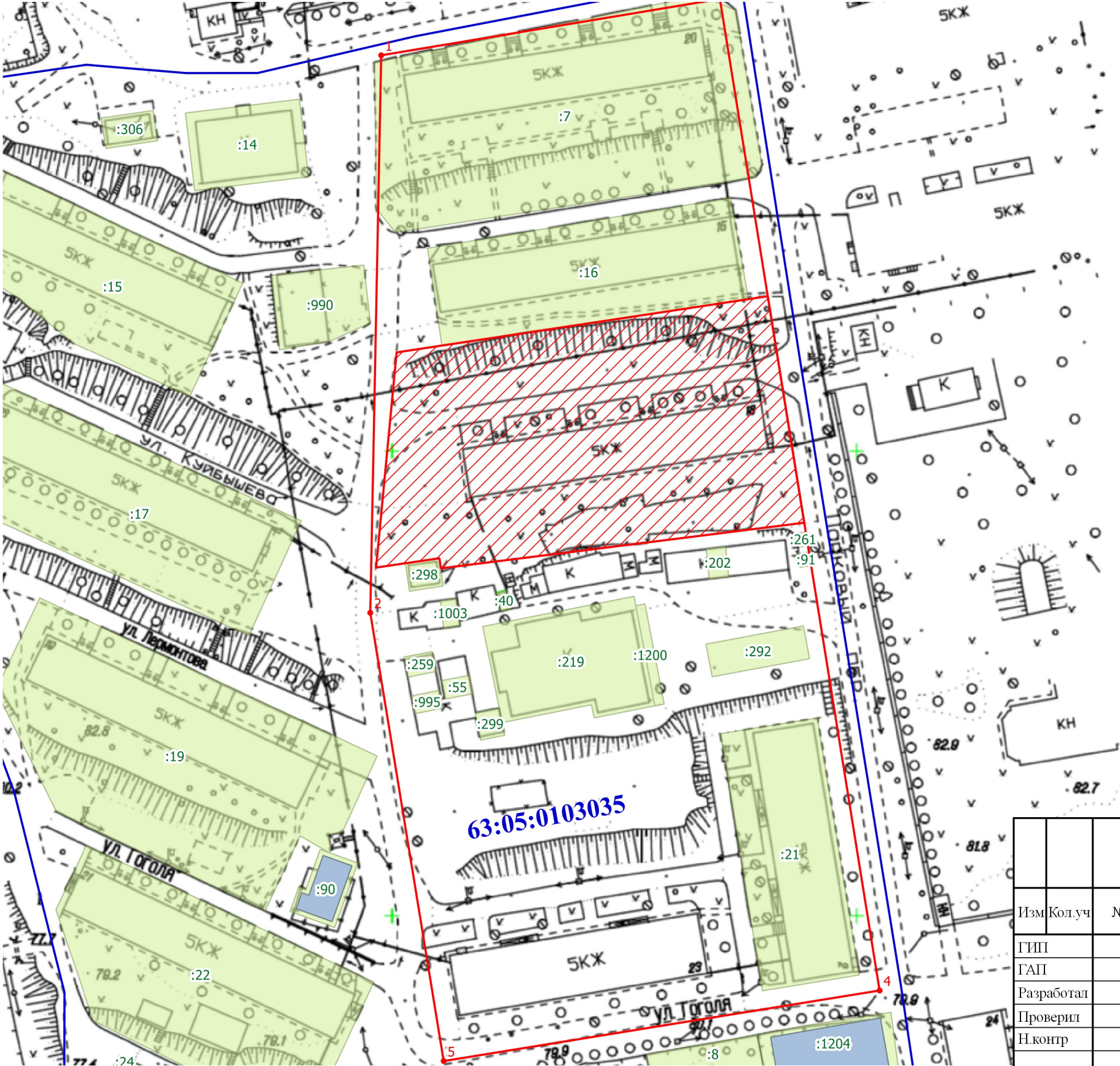
- Граница кадастрового квартала
- Земельные участки, актуальные кадастровые сведения
- Улицы, проезды, подъезды
- проектируемый земельный участок
- Кадастровый номер земельного участка
- Номер кадастрового квартала

					Территория по адресу: Самарская область, г.Октябрьск, ул.Куйбышева, д.18			
Изм	Кол.уч	№ док.	Подп.	Дата		Стадия	Лист	Листов
						ПП	3	
					Проект планировки			
ГИП					Схема инженерной и транспортной инфраструктуры М 1:1000	ООО "Успех" 2019 г. г.Сызрань		
ГАП								
Разработал								
Проверил								
Н.контр								



ПРОЕКТ ПЛАНИРОВКИ ТЕРРИТОРИИ И ПРОЕКТ МЕЖЕВАНИЯ ТЕРРИТОРИИ ПО АДРЕСУ: САМАРСКАЯ ОБЛАСТЬ, Г.ОКТЯБРЬСК,
УЛ.КУЙБЫШЕВА, Д.18

План красных линий
М 1:1000



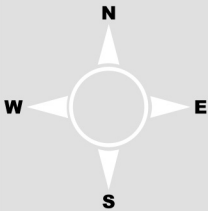
Каталог координат
характерных точек
красных линий

vertex_ind	x	y
1	384285.19	1275197.62
2	384165.2	1275195.27
3	384297.31	1275270.55
4	384083.91	1275304.95
5	384068.72	1275211.08

КАДАСТРОВое ДЕЛЕНИЕ

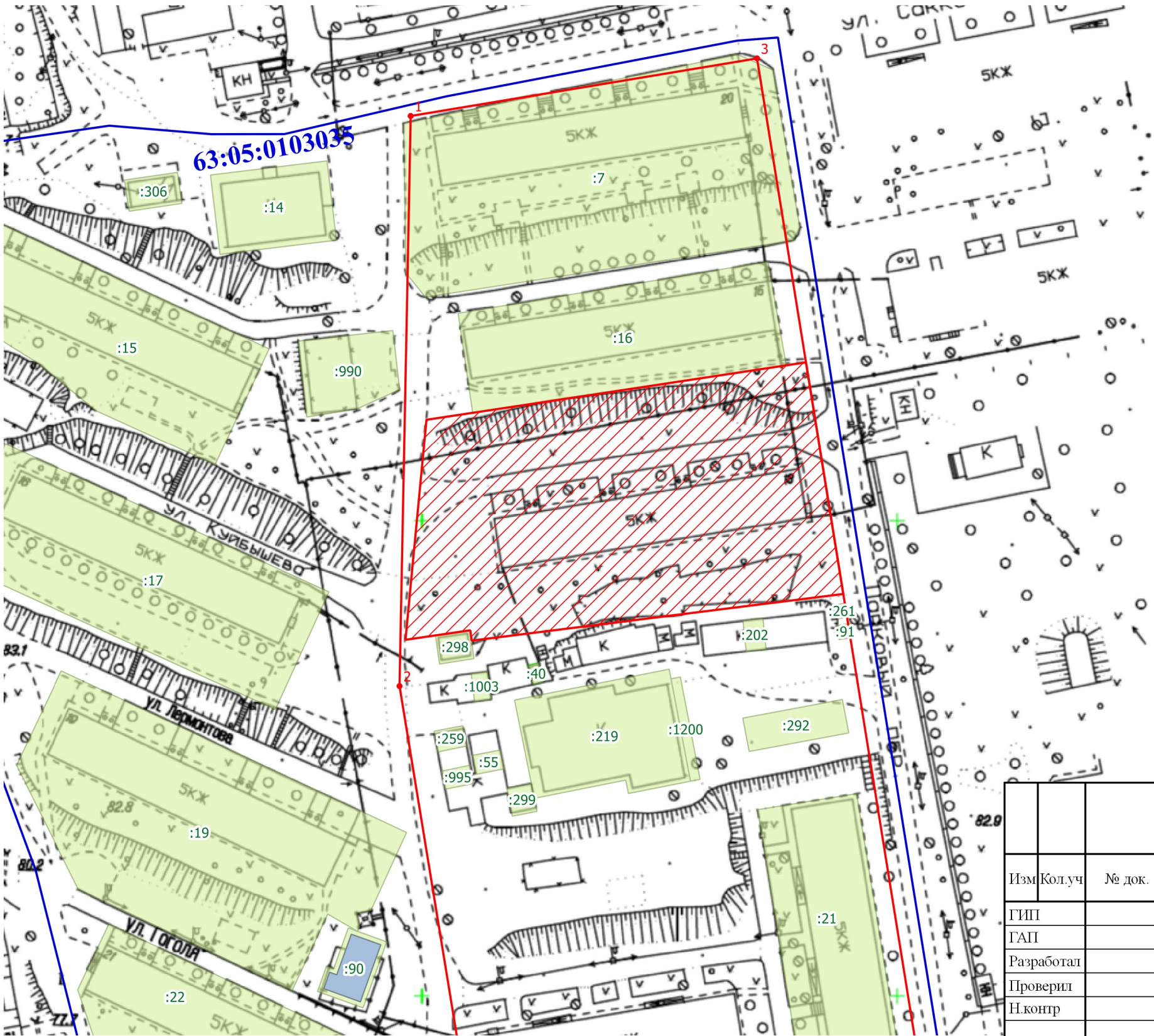
- Граница кадастрового квартала
- Земельные участки, актуальные кадастровые сведения
- Красные линии
- проектируемый земельный участок
- 63:05:0103035.m Кадастровый номер земельного участка
- 63:05:0103035 Номер кадастрового квартала

					Территория по адресу: Самарская область, г.Октябрьск, ул.Куйбышева, д.18			
Изм	Кол.уч	№ док.	Подп.	Дата		Стадия	Лист	Листов
						ПП	2	
ГИП					Проект планировки			
ГАП								
Разработал								
Проверил					План красных линий М 1:1000	ООО "Успех" 2019 г. г.Сызрань		
Н.контр								



ПРОЕКТ ПЛАНИРОВКИ ТЕРРИТОРИИ И ПРОЕКТ МЕЖЕВАНИЯ ТЕРРИТОРИИ ДЛЯ РАМЕЩЕНИЙ МНОГООКВАРТИНОГО ЖИЛОГО ДОМА ПО АДРЕСУ: САМАРСКАЯ ОБЛАСТЬ, Г.ОКТЯБРЬСК, УЛ.КУЙБЫШЕВА, Д.18

Схема проектируемого земельного участка
М 1:1000



Каталог координат
характерных точек
красных линий

vertex_ind	x	y
1	384285.19	1275197.62
2	384165.2	1275195.27
3	384297.31	1275270.55
4	384083.91	1275304.95
5	384068.72	1275211.08

КАДАСТРОВое ДЕЛЕНИЕ

- Граница кадастрового квартала
 - Земельные участки, актуальные кадастровые сведения
 - Красные линии
 - проектируемые земельные участки
- 63:05:0103035.п Кадастровый номер земельного участка
63:05:0103035 Номер кадастрового квартала

					Территория по адресу: Самарская область, г.Октябрьск, ул.Куйбышева, д.18			
Изм	Кол.уч	№ док.	Подп.	Дата		Стадия	Лист	Листов
						ПП	2	
ГИП					Проект планировки			
ГАП								
Разработал					Схема проектируемого земельного участка М 1:1000	ООО "Успех" 2019 г. г.Сызрань		
Проверил								
Н.контр								