

КАРТА-ПЛАН ТЕРРИТОРИИ

КАРТА-ПЛАН ТЕРРИТОРИИ

Содержание

№ п/п	Разделы карта-плана территории	Номера листов
1	2	3
1	Пояснительная записка	
2	Сведения о пунктах геодезической сети и средствах измерений	
3	Сведения об уточняемых земельных участках	
4	Описание местоположения строения на земельном участке	
5	Схема границ земельных участков	
6	Схема геодезических построений	
7	Акт согласования местоположения границ земельных участков	

Пояснительная записка

1. Сведения о территории выполнения комплексных кадастровых работ: *Российская Федерация, Самарская область, г.о. Октябрьск, г. Октябрьск 63:05:0106010*

(наименование субъекта Российской Федерации, муниципального образования, населенного пункта, уникальные учетные номера кадастровых кварталов, иные сведения, позволяющие определить местоположение территории, на которой выполняются комплексные кадастровые работы, например, наименование садоводческого или огороднического некоммерческого товарищества, гаражного кооператива, элемента планировочной структуры)

2. Основания выполнения комплексных кадастровых работ:

Наименование, дата и номер документа, на основании которого выполняются комплексные кадастровые работы:
Соглашение о предоставлении из федерального бюджета субсидий, в том числе грантов в форме субсидий, юридическим лицам, индивидуальным предпринимателям, а также физическим лицам от 30.01.2026 №321-20-2026-006

3. Дата подготовки карты-плана территории *27 марта 2026 г.*

4. Сведения о заказчике(ах) комплексных кадастровых работ:

В отношении юридического лица, органа местного самоуправления муниципального района, муниципального округа или городского округа либо уполномоченного исполнительного органа государственной власти субъекта Российской Федерации:

полное или сокращенное (в случае, если имеется) наименование: *Управление Федеральной службы государственной регистрации, кадастра и картографии по Самарской области*

основной государственный регистрационный номер: *1046300581590*

идентификационный номер налогоплательщика: *6317053595*

В отношении физического лица или представителя физических или юридических лиц:

фамилия, имя, отчество (последнее - при наличии): —

КАРТА-ПЛАН ТЕРРИТОРИИ

страховой номер индивидуального лицевого счета в системе обязательного пенсионного страхования Российской Федерации (СНИЛС): —

Наименование и реквизиты документа, подтверждающие полномочия представителя заказчика(ов) комплексных кадастровых работ:

—

Адрес электронной почты (для направления уведомления о результатах внесения сведений в Единый государственный реестр недвижимости):

63_upr@rosreestr.ru

5. Сведения об исполнителе комплексных кадастровых работ:

Полное или сокращенное (в случае, если имеется) наименование и адрес юридического лица, с которым заключен государственный или муниципальный контракт либо договор подряда на выполнение комплексных кадастровых работ: *Филиал ППК «Роскадастр» по Самарской области, Самарская область, г. Самара, ул. Ленинская, 25а*

Фамилия, имя, отчество кадастрового инженера (последнее - при наличии): *Брусенцева Мария Вениаминовна* и основной государственный регистрационный номер кадастрового инженера индивидуального предпринимателя (ОГРНИП): —

Страховой номер индивидуального лицевого счета в системе обязательного пенсионного страхования Российской Федерации (СНИЛС) кадастрового инженера: *117-295-190 63*

Уникальный реестровый номер кадастрового инженера в реестре саморегулируемой организации кадастровых инженеров и дата внесения сведений о физическом лице в такой реестр: *A-2081 19 декабря 2025 г.*

Полное или (в случае, если имеется) сокращенное наименование саморегулируемой организации кадастровых инженеров, членом которой является кадастровый инженер: *Ассоциация "Союз кадастровых инженеров"*

Контактный телефон: *88462005026,1,2017*

Почтовый адрес и адрес электронной почты, по которым осуществляется связь с кадастровым инженером: *Самарская область, г. Самара, ул. Ленинская, 25а, kkr@63.kadastr.ru*

6. Перечень документов, использованных при подготовке карты-плана территории:

№ п/п	Реквизиты документа				
	Вид	Дата	Номер	Наименование	Иные сведения
1	2	3	4	5	6
1	—	25.12.2025	КУВИ-001/2025-232902905	Кадастровый план территории	—

КАРТА-ПЛАН ТЕРРИТОРИИ

7. Пояснения к карте-плану территории:

1. Пояснительная записка

В результате выполнения комплексных кадастровых работ федерального значения в кадастровом квартале 63:05:0106010 уточнено местоположение границ 22 земельных участков, уточнено местоположение границ 28 объектов капитального строительства

ЗУ с кадастровым номером 63:05:0106010:376 фактически расположен в кадастровом квартале 63:05:0106011.
ОКС с кадастровым номером 63:05:0106010:279 фактически расположен в кадастровом квартале 63:05:0105036.
ОКС с кадастровым номером 63:05:0106010:286 фактически расположен в кадастровом квартале 63:05:0106011.
ОКС с кадастровым номером 63:05:0106010:331 фактически расположен в кадастровом квартале 63:05:0106018.
ОКС с кадастровыми номерами 63:05:0106010:327, 63:05:0106010:329, 63:05:0106010:330 фактически расположены в кадастровом квартале 63:33:1004002.
ОКС с кадастровыми номерами 63:05:0106010:266, 63:05:0106010:267, 63:05:0106010:275 являются линейными сооружениями.
Таким образом, указанные объекты не были включены в карта-план территории.

Изменение частей земельных участков не предусмотрено структурой карта-плана территории.

Документы, используемые для подготовки КПТР:

- Ситуационный план границ земельных участков по кадастровому кварталу 63:05:0106010, (63:05:090110) изготовленный ФГУП «МАГП» инвентарный № 1-О/1488 от 15.02.2023г (прежний инвентарный № 8708 от 27.08.2002г.), составленный по материалам цифровой стереотопографической съемки 1997-1999гг. и инвентаризации земель 2000г. Списки землепользователей квартала № 63:05:090110 г. Октябряска Самарской области;
- запрос Филиала ППК «Роскадастр» по Самарской области № 2025-ИСХ/ККР/21 от 30.01.2026 в органы местного самоуправления о предоставлении документов, определяющих местоположение границ, документов о формировании земельных участков,
- выписка о пунктах ГГС ППК «Роскадастр» по Самарской области № 170-5548/2023-В от 07.03.2023
- запрос Филиала ППК «Роскадастр» о ранее учтённых ЗУ, сведения о которых подлежат включению в ЕГРН в рамках ККР № 2026-ИСХ/ККР/190 от 27.03.2026.

Адреса земельных участков внесены в КПТР на основании сведений ЕГРН в виде кадастрового плана территории соответствующего квартала, полученных исполнителем работ в установленном законом порядке до начала формирования КПТР. Положения Федеральных законов 218-ФЗ и 221-ФЗ не предусматривают внесение в ЕГРН сведений об адресах объектов недвижимости на основании КПТР, подготовленной в результате выполнения комплексных кадастровых работ. Техническая возможность использования данных ГАР для формирования сведений об адресе объекта комплексных кадастровых работ в автоматизированном виде отсутствует. Таким образом, разночтение в адресе объекта комплексных кадастровых работ, вызванное его присвоением и внесением в ГАР и ФГИС ЕГРН в период выполнения таких работ, не изменяет состояния объектов комплексных кадастровых работ.

При уточнении местоположения земельных участков и исправлении в них ошибок приняты во внимание их фактические границы на местности, а также сведения материалов инвентаризации земель, которые зафиксировали местоположение границ уточняемых участков на местности длительностью более 26 лет.

КАРТА-ПЛАН ТЕРРИТОРИИ

При проведении комплексных кадастровых работ федерального значения на территории кадастрового квартала 63:05:0106010 не выявлено случаев самозахвата земельных участков.

Чересполосицы обусловлены материалами инвентаризации земель, используемыми при подготовке КПТР, они являются местами общего пользования.

Предельные минимальные и максимальные размеры земельных участков, установлены правилами землепользования и застройки г.о. Октябрьск Самарской области, приняты решением Думы г.о. Октябрьск Самарской области от 19.01.2010г. № 122-н. Информация о предельных минимальных размерах внесена в сведения об уточняемых и исправляемых земельных участках, т.к. она влияет на максимальный размер увеличения площади при определении местоположения границ. Предельные максимальные размеры не вносились, в связи с неиспользованием норм земельного законодательства, которые ограничивают размеры участков предельными размерами, т.к. образование объектов недвижимости при проведении комплексных кадастровых работ на территории данного кадастрового квартала не проводилось.

В рамках достижения цели Программы "Создание и внедрение цифрового отечественного геопространственного обеспечения, интегрированного с муниципальными и региональными информационными системами, на территориях 89 субъектов Российской Федерации к концу 2030 года" Постановлением Правительства РФ от 01.12.2021 N 2148 "Об утверждении государственной программы Российской Федерации "Национальная система пространственных данных" предусмотрено создание и развитие федеральной государственной географической информационной системы "Единая цифровая платформа "Национальная система пространственных данных" на территории всех субъектов Российской Федерации. Учитывая, что сроки формирования НСПД предусмотрены к 2030г. количество объектов недвижимости, внесенное в нее в настоящее время, является отражением дежурной кадастровой карты ЕГРН и соответствующих разделов кадастра недвижимости. Полное совпадение данных ФГИС ЕГРН и НСПД планируется достичь к 2030г. проведением комплексных кадастровых работ, верификации сведений об объектах недвижимости и выявлением всех пространственных объектов, их постановкой на учет и определением местоположения их границ.

1. Сведения о пунктах геодезической сети:

№ п/п	Вид геодезической сети	Название пункта и тип знака геодезической сети	Система координат пункта геодезической сети	Координаты пункта, м		Дата обследования 27 марта 2026 г.		
				Х	У	Сведения о состоянии		
						наружного знака пункта	центра пункта	марки центра пункта
1	2	3	4	5	6	7	8	9
1	геодезическая сеть сгущения 3 класса	Сажевый, пирамида	МСК-63, зона 1	371735,32	1256529,41	сохранился	сохранился	сохранился

КАРТА-ПЛАН ТЕРРИТОРИИ**Сведения о пунктах геодезической сети и средствах измерений**

1	2	3	4	5	6	7	8	9
2	астрономическая геодезическая сеть 2 класса	Городская, пирамида	МСК-63, зона 1	389745,43	1266123,89	сохранился	сохранился	сохранился
3	геодезическая сеть сгущения 3 класса	Красный Октябрь, пирамида	МСК-63, зона 1	389822,06	1291470,49	сохранился	сохранился	сохранился

2. Сведения об использованных средствах измерений:

№ п/п	Наименование и обозначение типа средства измерений - прибора (инструмента, аппаратуры)	Заводской или серийный номер средства измерений	Реквизиты свидетельства о поверке прибора (инструмента, аппаратуры) и (или) срок действия поверки
1	2	3	4
1	Аппаратура геодезическая спутниковая, PrinCe i30	3448260	С-ГКФ/13-08-2025/455851592

КАРТА-ПЛАН ТЕРРИТОРИИ

Сведения об уточняемых земельных участках

1. Сведения о характерных точках границы уточняемого земельного участка с кадастровым номером 63:05:0106010:202 :

Система координат МСК-63

Зона № 1

Обозначение характерных точек границ	Координаты, м				Метод определения координат	Формулы, примененные для расчета средней квадратической погрешности определения координат характерных точек границ (M_i), с подставленными в такие формулы значениями и итоговые (вычисленные) значения M_i , м	Описание закрепления точки
	содержатся в Едином государственном реестре недвижимости		определены в результате выполнения комплексных кадастровых работ				
	X	Y	X	Y			
1	2	3	4	5	6	7	8
2	—	—	385950,13	1283927,90	—	—	—
1	—	—	385962,03	1283930,08	—	—	—
н1У	—	—	385960,02	1283940,51	Метод спутниковых геодезических измерений (определений)	$M_t = \text{SQRT}(M_1^2 + M_2^2) =$ $\text{SQRT}(0,6^2 + 0,08^2) = 0,1 \text{ м}$	—
н2У	—	—	385958,33	1283947,69	Метод спутниковых геодезических измерений (определений)	$M_t = \text{SQRT}(M_1^2 + M_2^2) =$ $\text{SQRT}(0,6^2 + 0,08^2) = 0,1 \text{ м}$	—
н3У	—	—	385951,26	1283946,12	Метод спутниковых геодезических измерений (определений)	$M_t = \text{SQRT}(M_1^2 + M_2^2) =$ $\text{SQRT}(0,6^2 + 0,08^2) = 0,1 \text{ м}$	—
н4У	—	—	385950,25	1283951,62	Метод спутниковых геодезических измерений (определений)	$M_t = \text{SQRT}(M_1^2 + M_2^2) =$ $\text{SQRT}(0,6^2 + 0,08^2) = 0,1 \text{ м}$	—
н5У	—	—	385920,67	1283945,48	Метод спутниковых геодезических измерений (определений)	$M_t = \text{SQRT}(M_1^2 + M_2^2) =$ $\text{SQRT}(0,6^2 + 0,08^2) = 0,1 \text{ м}$	—
н6У	—	—	385926,43	1283922,83	Метод спутниковых	$M_t = \text{SQRT}(M_1^2 + M_2^2) =$	—

КАРТА-ПЛАН ТЕРРИТОРИИ

Сведения об уточняемых земельных участках

					геодезических измерений (определений)	$\text{SQRT}(0,6^2+0,08^2) = 0,1 \text{ м}$	
3	—	—	385949,64	1283929,79	—	—	—
2	—	—	385950,13	1283927,90	—	—	—

2. Сведения о частях границ уточняемого земельного участка с кадастровым номером 63:05:0106010:202 :

Обозначение части границ		Горизонтальное положение (S), м	Описание прохождения части границ	Сведения о согласовании местоположения границ(согласовано/спорное)
от т.	до т.			
1	2	3	4	5
2	1	12,10	—	согласовано
1	н1У	10,62	—	согласовано
н1У	н2У	7,38	—	согласовано
н2У	н3У	7,24	—	согласовано
н3У	н4У	5,59	—	согласовано
н4У	н5У	30,21	—	согласовано
н5У	н6У	23,37	—	согласовано
н6У	3	24,23	—	согласовано
3	2	1,95	—	согласовано

3. Сведения о характеристиках уточняемого земельного участка с кадастровым номером 63:05:0106010:202 :

№ п/п	Наименование характеристик земельного участка	Значение характеристики
1	2	3
1.	Адрес земельного участка	—
1.1.	Сведения о местоположении земельного участка (при отсутствии адреса) в структурированном в соответствии с федеральной информационной адресной системой виде	Российская Федерация, Самарская область, городской округ Октябрьск, г. Октябрьск, ул. 3-го Октября, земельный участок №59
1.2.	Дополнительные сведения о местоположении земельного участка	—
2.	Площадь земельного участка ± величина погрешности определения(вычисления) площади ($P \pm \Delta P$), м ²	796±10
3.	Формула, примененная для вычисления предельной погрешности определения площади земельного участка, с подставленными значениями и итоговые (вычисленные) значения (ΔP), м ²	$\Delta P = 3,5 \cdot M_t \cdot \sqrt{P_{\text{ДОК}}} = 3,5 \cdot 0,10 \cdot \sqrt{765} = 10$
4.	Площадь земельного участка согласно сведениям Единого государственного реестра недвижимости ($P_{\text{кад}}$), м ²	765
5.	Оценка расхождения P и $P_{\text{кад}}$ ($P - P_{\text{кад}}$), м ²	31
6.	Предельный минимальный и максимальный размеры земельного участка	$P_{\text{мин}}=300, P_{\text{макс}}=1500$

КАРТА-ПЛАН ТЕРРИТОРИИ

Сведения об уточняемых земельных участках

1	2	3
	(Рмин и Рмакс), м ²	
7.	Вид (виды) разрешенного использования	для индивидуального жилья
7.1.	Дополнительные сведения об использовании земельного участка	—
8.	Кадастровый или иной государственный учетный номер (инвентарный) здания, сооружения, объекта незавершенного строительства, расположенного на земельном участке	63:05:0106010:273
9.	Сведения о земельных участках (землях общего пользования, территории общего пользования), посредством которых обеспечивается доступ	земли общего пользования
10.	Иные сведения	—

4. Пояснения к сведениям об уточняемом земельном участке с кадастровым номером 63:05:0106010:202 :

1.	—
----	---

1. Сведения о характерных точках границы уточняемого земельного участка с кадастровым номером 63:05:0106010:203 :

Система координат МСК-63					Зона № 1		
Обозначение характерных точек границ	Координаты, м				Метод определения координат	Формулы, примененные для расчета средней квадратической погрешности определения координат характерных точек границ (M _i), с подставленными в такие формулы значениями и итоговые (вычисленные) значения M _i , м	Описание закрепления точки
	содержатся в Едином государственном реестре недвижимости		определены в результате выполнения комплексных кадастровых работ				
	X	Y	X	Y			
1	2	3	4	5	6	7	8
н2У	—	—	385958,33	1283947,69	Метод спутниковых геодезических измерений (определений)	$M_t = \text{SQRT}(M_1^2 + M_2^2) = \text{SQRT}(0,6^2 + 0,08^2) = 0,1 \text{ м}$	—
н7У	—	—	385960,50	1283949,94	Метод спутниковых геодезических измерений (определений)	$M_t = \text{SQRT}(M_1^2 + M_2^2) = \text{SQRT}(0,6^2 + 0,08^2) = 0,1 \text{ м}$	—
н8У	—	—	385966,56	1283952,63	Метод спутниковых геодезических измерений	$M_t = \text{SQRT}(M_1^2 + M_2^2) = \text{SQRT}(0,6^2 + 0,08^2) = 0,1 \text{ м}$	—

КАРТА-ПЛАН ТЕРРИТОРИИ

Сведения об уточняемых земельных участках

					(определений)		
н9У	—	—	385973,29	1283953,53	Метод спутниковых геодезических измерений (определений)	$Mt = \text{SQRT}(M1^2+M2^2) = \text{SQRT}(0,6^2+0,08^2) = 0,1 \text{ м}$	—
н10У	—	—	385982,83	1283955,33	Метод спутниковых геодезических измерений (определений)	$Mt = \text{SQRT}(M1^2+M2^2) = \text{SQRT}(0,6^2+0,08^2) = 0,1 \text{ м}$	—
н11У	—	—	385977,87	1283970,53	Метод спутниковых геодезических измерений (определений)	$Mt = \text{SQRT}(M1^2+M2^2) = \text{SQRT}(0,6^2+0,08^2) = 0,1 \text{ м}$	—
н12У	—	—	385961,49	1283969,86	Метод спутниковых геодезических измерений (определений)	$Mt = \text{SQRT}(M1^2+M2^2) = \text{SQRT}(0,6^2+0,08^2) = 0,1 \text{ м}$	—
н13У	—	—	385930,44	1283968,60	Метод спутниковых геодезических измерений (определений)	$Mt = \text{SQRT}(M1^2+M2^2) = \text{SQRT}(0,6^2+0,08^2) = 0,1 \text{ м}$	—
5	—	—	385912,99	1283967,89	—	—	—
4	—	—	385915,33	1283944,62	—	—	—
н5У	—	—	385920,67	1283945,48	Метод спутниковых геодезических измерений (определений)	$Mt = \text{SQRT}(M1^2+M2^2) = \text{SQRT}(0,6^2+0,08^2) = 0,1 \text{ м}$	—
н4У	—	—	385950,25	1283951,62	Метод спутниковых геодезических измерений (определений)	$Mt = \text{SQRT}(M1^2+M2^2) = \text{SQRT}(0,6^2+0,08^2) = 0,1 \text{ м}$	—
н3У	—	—	385951,26	1283946,12	Метод спутниковых геодезических измерений (определений)	$Mt = \text{SQRT}(M1^2+M2^2) = \text{SQRT}(0,6^2+0,08^2) = 0,1 \text{ м}$	—
н2У	—	—	385958,33	1283947,69	Метод спутниковых геодезических измерений (определений)	$Mt = \text{SQRT}(M1^2+M2^2) = \text{SQRT}(0,6^2+0,08^2) = 0,1 \text{ м}$	—

КАРТА-ПЛАН ТЕРРИТОРИИ

Сведения об уточняемых земельных участках

измерений
(определений)

2. Сведения о частях границ уточняемого земельного участка с кадастровым номером 63:05:0106010:203 :

Обозначение части границ		Горизонтальное проложение (S), м	Описание прохождения части границ	Сведения о согласовании местоположения границ(согласовано/спорное)
от т.	до т.			
1	2	3	4	5
н2У	н7У	3,13	—	согласовано
н7У	н8У	6,63	—	согласовано
н8У	н9У	6,79	—	согласовано
н9У	н10У	9,71	—	согласовано
н10У	н11У	15,99	—	согласовано
н11У	н12У	16,39	—	согласовано
н12У	н13У	31,08	—	согласовано
н13У	5	17,46	—	согласовано
5	4	23,39	—	согласовано
4	н5У	5,41	—	согласовано
н5У	н4У	30,21	—	согласовано
н4У	н3У	5,59	—	согласовано
н3У	н2У	7,24	—	согласовано

3. Сведения о характеристиках уточняемого земельного участка с кадастровым номером 63:05:0106010:203 :

№ п/п	Наименование характеристик земельного участка	Значение характеристики
1	2	3
1.	Адрес земельного участка	—
1.1.	Сведения о местоположении земельного участка (при отсутствии адреса) в структурированном в соответствии с федеральной информационной адресной системой виде	Российская Федерация, Самарская область, городской округ. Октябрьск, г. Октябрьск, ул. 3-го Октября, земельный участок №61
1.2.	Дополнительные сведения о местоположении земельного участка	—
2.	Площадь земельного участка ± величина погрешности определения(вычисления) площади ($P \pm \Delta P$), м ²	1320±11
3.	Формула, примененная для вычисления предельной погрешности определения площади земельного участка, с подставленными значениями и итоговые (вычисленные) значения (ΔP), м ²	$\Delta P = 3,5 \cdot M_t \cdot \sqrt{P_{\text{док}}} = 3,5 \cdot 0,10 \cdot \sqrt{1022} = 11$
4.	Площадь земельного участка согласно сведениям Единого государственного реестра недвижимости ($P_{\text{кад}}$), м ²	1022
5.	Оценка расхождения P и $P_{\text{кад}}$ ($P - P_{\text{кад}}$), м ²	298

КАРТА-ПЛАН ТЕРРИТОРИИ

Сведения об уточняемых земельных участках

1	2	3
6.	Предельный минимальный и максимальный размеры земельного участка (Р _{мин} и Р _{макс}), м ²	Р _{мин} =300, Р _{макс} =1500
7.	Вид (виды) разрешенного использования	Для индивидуального жилищного строительства
7.1.	Дополнительные сведения об использовании земельного участка	—
8.	Кадастровый или иной государственный учетный номер (инвентарный) здания, сооружения, объекта незавершенного строительства, расположенного на земельном участке	63:05:0106010:309
9.	Сведения о земельных участках (землях общего пользования, территории общего пользования), посредством которых обеспечивается доступ	земли общего пользования
10.	Иные сведения	—

4. Пояснения к сведениям об уточняемом земельном участке с кадастровым номером 63:05:0106010:203 :

1.	—
----	---

1. Сведения о характерных точках границы уточняемого земельного участка с кадастровым номером 63:05:0106010:204 :

Система координат МСК-63

Зона № 1

Обозначение характерных точек границ	Координаты, м				Метод определения координат	Формулы, примененные для расчета средней квадратической погрешности определения координат характерных точек границ (M _t), с подставленными в такие формулы значениями и итоговые (вычисленные) значения M _t , м	Описание закрепления точки
	содержатся в Едином государственном реестре недвижимости		определены в результате выполнения комплексных кадастровых работ				
	X	Y	X	Y			
1	2	3	4	5	6	7	8
8	—	—	385895,14	1283957,73	—	—	—
7	—	—	385895,02	1283959,43	—	—	—
н14У	—	—	385894,79	1283964,48	Метод спутниковых геодезических измерений (определений)	$M_t = \text{SQRT}(M_1^2 + M_2^2) = \text{SQRT}(0,6^2 + 0,08^2) = 0,1 \text{ м}$	—
6	—	—	385882,76	1283963,55	—	—	—
9	—	—	385883,05	1283956,91	—	—	—
8	—	—	385895,14	1283957,73	—	—	—

КАРТА-ПЛАН ТЕРРИТОРИИ

Сведения об уточняемых земельных участках

2. Сведения о частях границ уточняемого земельного участка с кадастровым номером 63:05:0106010:204 :

Обозначение части границ		Горизонтальное проложение (S), м	Описание прохождения части границ	Сведения о согласовании местоположения границ(согласовано/спорное)
от т.	до т.			
1	2	3	4	5
8	7	1,70	—	согласовано
7	н14У	5,06	—	согласовано
н14У	6	12,07	—	согласовано
6	9	6,65	—	согласовано
9	8	12,12	—	согласовано

3. Сведения о характеристиках уточняемого земельного участка с кадастровым номером 63:05:0106010:204 :

№ п/п	Наименование характеристик земельного участка	Значение характеристики
1	2	3
1.	Адрес земельного участка	—
1.1.	Сведения о местоположении земельного участка (при отсутствии адреса) в структурированном в соответствии с федеральной информационной адресной системой виде	Самарская обл., г. Октябрьск ул. 3-его Октября, район д. 55
1.2.	Дополнительные сведения о местоположении земельного участка	—
2.	Площадь земельного участка ± величина погрешности определения(вычисления) площади ($P \pm \Delta P$), м ²	81±3
3.	Формула, примененная для вычисления предельной погрешности определения площади земельного участка, с подставленными значениями и итоговые (вычисленные) значения (ΔP), м ²	$\Delta P = 3,5 \cdot M_t \cdot \sqrt{P_{\text{ДОК}}} = 3,5 \cdot 0,10 \cdot \sqrt{81} = 3$
4.	Площадь земельного участка согласно сведениям Единого государственного реестра недвижимости ($P_{\text{кад}}$), м ²	81
5.	Оценка расхождения P и $P_{\text{кад}}$ ($P - P_{\text{кад}}$), м ²	0
6.	Предельный минимальный и максимальный размеры земельного участка ($P_{\text{мин}}$ и $P_{\text{макс}}$), м ²	$P_{\text{мин}}=300$, $P_{\text{макс}}=1500$
7.	Вид (виды) разрешенного использования	Для индивидуального жилищного строительства
7.1.	Дополнительные сведения об использовании земельного участка	—
8.	Кадастровый или иной государственный учетный номер (инвентарный) здания, сооружения, объекта незавершенного строительства, расположенного на земельном участке	—
9.	Сведения о земельных участках (землях общего пользования, территории общего пользования), посредством которых обеспечивается доступ	земли общего пользования
10.	Иные сведения	—

КАРТА-ПЛАН ТЕРРИТОРИИ

Сведения об уточняемых земельных участках

4. Пояснения к сведениям об уточняемом земельном участке с кадастровым номером 63:05:0106010:204 :

1. —

1. Сведения о характерных точках границы уточняемого земельного участка с кадастровым номером 63:05:0106010:205 :

Система координат МСК-63

Зона № 1

Обозначение характерных точек границ	Координаты, м				Метод определения координат	Формулы, примененные для расчета средней квадратической погрешности определения координат характерных точек границ (M_t), с подставленными в такие формулы значениями и итоговые (вычисленные) значения M_t , м	Описание закрепления точки
	содержатся в Едином государственном реестре недвижимости		определены в результате выполнения комплексных кадастровых работ				
	X	Y	X	Y			
1	2	3	4	5	6	7	8
н15У	—	—	385932,83	1283991,19	Метод спутниковых геодезических измерений (определений)	$M_t = \text{SQRT}(M1^2+M2^2) =$ $\text{SQRT}(0,6^2+0,08^2) = 0,1 \text{ м}$	—
н16У	—	—	385953,31	1283991,75	Метод спутниковых геодезических измерений (определений)	$M_t = \text{SQRT}(M1^2+M2^2) =$ $\text{SQRT}(0,6^2+0,08^2) = 0,1 \text{ м}$	—
н17У	—	—	385952,30	1284009,71	Метод спутниковых геодезических измерений (определений)	$M_t = \text{SQRT}(M1^2+M2^2) =$ $\text{SQRT}(0,6^2+0,08^2) = 0,1 \text{ м}$	—
н18У	—	—	385928,39	1284009,48	Метод спутниковых геодезических измерений (определений)	$M_t = \text{SQRT}(M1^2+M2^2) =$ $\text{SQRT}(0,6^2+0,08^2) = 0,1 \text{ м}$	—
н19У	—	—	385920,54	1284008,25	Метод спутниковых геодезических измерений (определений)	$M_t = \text{SQRT}(M1^2+M2^2) =$ $\text{SQRT}(0,6^2+0,08^2) = 0,1 \text{ м}$	—
н20У	—	—	385900,56	1284008,70	Метод спутниковых	$M_t = \text{SQRT}(M1^2+M2^2) =$	—

КАРТА-ПЛАН ТЕРРИТОРИИ

Сведения об уточняемых земельных участках

					геодезических измерений (определений)	$\text{SQRT}(0,6^2+0,08^2) = 0,1 \text{ м}$	
н21У	—	—	385883,16	1283994,89	Метод спутниковых геодезических измерений (определений)	$Mt = \text{SQRT}(M1^2+M2^2) = \text{SQRT}(0,6^2+0,08^2) = 0,1 \text{ м}$	—
н22У	—	—	385867,71	1283985,72	Метод спутниковых геодезических измерений (определений)	$Mt = \text{SQRT}(M1^2+M2^2) = \text{SQRT}(0,6^2+0,08^2) = 0,1 \text{ м}$	—
н23У	—	—	385883,99	1283989,20	Метод спутниковых геодезических измерений (определений)	$Mt = \text{SQRT}(M1^2+M2^2) = \text{SQRT}(0,6^2+0,08^2) = 0,1 \text{ м}$	—
н15У	—	—	385932,83	1283991,19	Метод спутниковых геодезических измерений (определений)	$Mt = \text{SQRT}(M1^2+M2^2) = \text{SQRT}(0,6^2+0,08^2) = 0,1 \text{ м}$	—

2. Сведения о частях границ уточняемого земельного участка с кадастровым номером 63:05:0106010:205 :

Обозначение части границ		Горизонтальное проложение (S), м	Описание прохождения части границ	Сведения о согласовании местоположения границ(согласовано/спорное)
от т.	до т.			
1	2	3	4	5
н15У	н16У	20,49	—	согласовано
н16У	н17У	17,99	—	согласовано
н17У	н18У	23,91	—	согласовано
н18У	н19У	7,95	—	согласовано
н19У	н20У	19,99	—	согласовано
н20У	н21У	22,21	—	согласовано
н21У	н22У	17,97	—	согласовано
н22У	н23У	16,65	—	согласовано
н23У	н15У	48,88	—	согласовано

3. Сведения о характеристиках уточняемого земельного участка с кадастровым номером 63:05:0106010:205 :

№ п/п	Наименование характеристик земельного участка	Значение характеристики
1	2	3

КАРТА-ПЛАН ТЕРРИТОРИИ

Сведения об уточняемых земельных участках

1	2	3
1.	Адрес земельного участка	—
1.1.	Сведения о местоположении земельного участка (при отсутствии адреса) в структурированном в соответствии с федеральной информационной адресной системой виде	Российская Федерация, Самарская область, городской округ. Октябрьск, г. Октябрьск, ул. 3-го Октября, земельный участок №63
1.2.	Дополнительные сведения о местоположении земельного участка	—
2.	Площадь земельного участка ± величина погрешности определения(вычисления) площади ($P \pm \Delta P$), м ²	1208±12
3.	Формула, примененная для вычисления предельной погрешности определения площади земельного участка, с подставленными значениями и итоговые (вычисленные) значения (ΔP), м ²	$\Delta P = 3,5 \cdot M_t \cdot \sqrt{P_{\text{ДОК}}} = 3,5 \cdot 0,10 \cdot \sqrt{1159} = 12$
4.	Площадь земельного участка согласно сведениям Единого государственного реестра недвижимости ($P_{\text{кад}}$), м ²	1159
5.	Оценка расхождения P и $P_{\text{кад}}$ ($P - P_{\text{кад}}$), м ²	49
6.	Предельный минимальный и максимальный размеры земельного участка ($P_{\text{мин}}$ и $P_{\text{макс}}$), м ²	$P_{\text{мин}}=300$, $P_{\text{макс}}=1500$
7.	Вид (виды) разрешенного использования	Для индивидуального жилищного строительства
7.1.	Дополнительные сведения об использовании земельного участка	—
8.	Кадастровый или иной государственный учетный номер (инвентарный) здания, сооружения, объекта незавершенного строительства, расположенного на земельном участке	63:05:0106010:295
9.	Сведения о земельных участках (землях общего пользования, территории общего пользования), посредством которых обеспечивается доступ	земли общего пользования
10.	Иные сведения	—

4. Пояснения к сведениям об уточняемом земельном участке с кадастровым номером 63:05:0106010:205 :

1. —

1. Сведения о характерных точках границы уточняемого земельного участка с кадастровым номером 63:05:0106010:208 :

КАРТА-ПЛАН ТЕРРИТОРИИ

Сведения об уточняемых земельных участках

Система координат МСК-63					Зона № 1		
Обозначение характерных точек границ	Координаты, м				Метод определения координат	Формулы, примененные для расчета средней квадратической погрешности определения координат характерных точек границ (M _t), с подставленными в такие формулы значениями и итоговые (вычисленные) значения M _t , м	Описание закрепления точки
	содержатся в Едином государственном реестре недвижимости		определены в результате выполнения комплексных кадастровых работ				
	X	Y	X	Y			
1	2	3	4	5	6	7	8
н27У	—	—	385860,08	1283964,28	Метод спутниковых геодезических измерений (определений)	$M_t = \text{SQRT}(M_1^2 + M_2^2) =$ $\text{SQRT}(0,6^2 + 0,08^2) = 0,1 \text{ м}$	—
н28У	—	—	385874,00	1283968,09	Метод спутниковых геодезических измерений (определений)	$M_t = \text{SQRT}(M_1^2 + M_2^2) =$ $\text{SQRT}(0,6^2 + 0,08^2) = 0,1 \text{ м}$	—
н29У	—	—	385882,53	1283967,87	Метод спутниковых геодезических измерений (определений)	$M_t = \text{SQRT}(M_1^2 + M_2^2) =$ $\text{SQRT}(0,6^2 + 0,08^2) = 0,1 \text{ м}$	—
н30У	—	—	385888,81	1283971,12	Метод спутниковых геодезических измерений (определений)	$M_t = \text{SQRT}(M_1^2 + M_2^2) =$ $\text{SQRT}(0,6^2 + 0,08^2) = 0,1 \text{ м}$	—
н31У	—	—	385898,47	1283972,13	Метод спутниковых геодезических измерений (определений)	$M_t = \text{SQRT}(M_1^2 + M_2^2) =$ $\text{SQRT}(0,6^2 + 0,08^2) = 0,1 \text{ м}$	—
н32У	—	—	385906,10	1283969,33	Метод спутниковых геодезических измерений (определений)	$M_t = \text{SQRT}(M_1^2 + M_2^2) =$ $\text{SQRT}(0,6^2 + 0,08^2) = 0,1 \text{ м}$	—
н33У	—	—	385919,23	1283971,01	Метод спутниковых	$M_t = \text{SQRT}(M_1^2 + M_2^2) =$	—

КАРТА-ПЛАН ТЕРРИТОРИИ

Сведения об уточняемых земельных участках

					геодезических измерений (определений)	$\text{SQRT}(0,6^2+0,08^2) = 0,1 \text{ м}$	
н34У	—	—	385926,96	1283970,59	Метод спутниковых геодезических измерений (определений)	$Mt = \text{SQRT}(M1^2+M2^2) = \text{SQRT}(0,6^2+0,08^2) = 0,1 \text{ м}$	—
н15У	—	—	385932,83	1283991,19	Метод спутниковых геодезических измерений (определений)	$Mt = \text{SQRT}(M1^2+M2^2) = \text{SQRT}(0,6^2+0,08^2) = 0,1 \text{ м}$	—
н23У	—	—	385883,99	1283989,20	Метод спутниковых геодезических измерений (определений)	$Mt = \text{SQRT}(M1^2+M2^2) = \text{SQRT}(0,6^2+0,08^2) = 0,1 \text{ м}$	—
н22У	—	—	385867,71	1283985,72	Метод спутниковых геодезических измерений (определений)	$Mt = \text{SQRT}(M1^2+M2^2) = \text{SQRT}(0,6^2+0,08^2) = 0,1 \text{ м}$	—
н35У	—	—	385852,72	1283983,69	Метод спутниковых геодезических измерений (определений)	$Mt = \text{SQRT}(M1^2+M2^2) = \text{SQRT}(0,6^2+0,08^2) = 0,1 \text{ м}$	—
н36У	—	—	385851,10	1283983,47	Метод спутниковых геодезических измерений (определений)	$Mt = \text{SQRT}(M1^2+M2^2) = \text{SQRT}(0,6^2+0,08^2) = 0,1 \text{ м}$	—
н37У	—	—	385850,31	1283981,79	Метод спутниковых геодезических измерений (определений)	$Mt = \text{SQRT}(M1^2+M2^2) = \text{SQRT}(0,6^2+0,08^2) = 0,1 \text{ м}$	—
н38У	—	—	385851,66	1283968,77	Метод спутниковых геодезических измерений (определений)	$Mt = \text{SQRT}(M1^2+M2^2) = \text{SQRT}(0,6^2+0,08^2) = 0,1 \text{ м}$	—
н39У	—	—	385858,62	1283970,45	Метод спутниковых геодезических измерений (определений)	$Mt = \text{SQRT}(M1^2+M2^2) = \text{SQRT}(0,6^2+0,08^2) = 0,1 \text{ м}$	—

КАРТА-ПЛАН ТЕРРИТОРИИ

Сведения об уточняемых земельных участках

					измерений (определений)	
н27У	—	—	385860,08	1283964,28	Метод спутниковых геодезических измерений (определений)	$Mt = \sqrt{M1^2 + M2^2} = \sqrt{0,6^2 + 0,08^2} = 0,1 \text{ м}$

2. Сведения о частях границ уточняемого земельного участка с кадастровым номером 63:05:0106010:208 :

Обозначение части границ		Горизонтальное проложение (S), м	Описание прохождения части границ	Сведения о согласовании местоположения границ(согласовано/спорное)
от т.	до т.			
1	2	3	4	5
н27У	н28У	14,43	—	согласовано
н28У	н29У	8,53	—	согласовано
н29У	н30У	7,07	—	согласовано
н30У	н31У	9,71	—	согласовано
н31У	н32У	8,13	—	согласовано
н32У	н33У	13,24	—	согласовано
н33У	н34У	7,74	—	согласовано
н34У	н15У	21,42	—	согласовано
н15У	н23У	48,88	—	согласовано
н23У	н22У	16,65	—	согласовано
н22У	н35У	15,13	—	согласовано
н35У	н36У	1,63	—	согласовано
н36У	н37У	1,86	—	согласовано
н37У	н38У	13,09	—	согласовано
н38У	н39У	7,16	—	согласовано
н39У	н27У	6,34	—	согласовано

3. Сведения о характеристиках уточняемого земельного участка с кадастровым номером 63:05:0106010:208 :

№ п/п	Наименование характеристик земельного участка	Значение характеристики
1	2	3
1.	Адрес земельного участка	—
1.1.	Сведения о местоположении земельного участка (при отсутствии адреса) в структурированном в соответствии с федеральной информационной адресной системой виде	Российская Федерация, Самарская область, городской округ Октябрьск, г. Октябрьск, ул. 3-го Октября, земельный участок №57
1.2.	Дополнительные сведения о местоположении земельного участка	—
2.	Площадь земельного участка ± величина погрешности	1502±14

КАРТА-ПЛАН ТЕРРИТОРИИ

Сведения об уточняемых земельных участках

1	2	3
	определения(вычисления) площади ($P \pm \Delta P$), м ²	
3.	Формула, примененная для вычисления предельной погрешности определения площади земельного участка, с подставленными значениями и итоговые (вычисленные) значения (ΔP), м ²	$\Delta P = 3,5 \cdot M_t \cdot \sqrt{P_{\text{ДОК}}} = 3,5 \cdot 0,10 \cdot \sqrt{1500} = 14$
4.	Площадь земельного участка согласно сведениям Единого государственного реестра недвижимости ($R_{\text{кад}}$), м ²	1500
5.	Оценка расхождения P и $R_{\text{кад}}$ ($P - R_{\text{кад}}$), м ²	2
6.	Предельный минимальный и максимальный размеры земельного участка ($R_{\text{мин}}$ и $R_{\text{макс}}$), м ²	$R_{\text{мин}}=300, R_{\text{макс}}=1500$
7.	Вид (виды) разрешенного использования	Для индивидуального жилищного строительства
7.1.	Дополнительные сведения об использовании земельного участка	—
8.	Кадастровый или иной государственный учетный номер (инвентарный) здания, сооружения, объекта незавершенного строительства, расположенного на земельном участке	63:05:0106010:302
9.	Сведения о земельных участках (землях общего пользования, территории общего пользования), посредством которых обеспечивается доступ	земли общего пользования
10.	Иные сведения	—

4. Пояснения к сведениям об уточняемом земельном участке с кадастровым номером 63:05:0106010:208 :

1. —

1. Сведения о характерных точках границы уточняемого земельного участка с кадастровым номером 63:05:0106010:209 :

Система координат МСК-63

Зона № 1

Обозначение характерных точек границ	Координаты, м				Метод определения координат	Формулы, примененные для расчета средней квадратической погрешности определения координат характерных точек границ (M_t), с подставленными в такие формулы значениями и итоговые (вычисленные) значения M_t , м	Описание закрепления точки
	содержатся в Едином государственном реестре недвижимости		определены в результате выполнения комплексных кадастровых работ				
	X	Y	X	Y			
1	2	3	4	5	6	7	8
13	—	—	385865,85	1284006,60	—	—	—
н26У	—	—	385890,43	1284022,39	Метод спутниковых	$M_t = \text{SQRT}(M1^2 + M2^2) =$	—

КАРТА-ПЛАН ТЕРРИТОРИИ

Сведения об уточняемых земельных участках

					геодезических измерений (определений)	$\text{SQRT}(0,6^2+0,08^2) = 0,1 \text{ м}$	
20	—	—	385882,64	1284042,15	—	—	—
21	—	—	385873,11	1284037,97	—	—	—
19	—	—	385853,61	1284028,54	—	—	—
18	—	—	385856,25	1284022,75	—	—	—
17	—	—	385861,68	1284016,66	—	—	—
16	—	—	385862,86	1284017,41	—	—	—
15	—	—	385865,54	1284013,15	—	—	—
14	—	—	385862,81	1284011,43	—	—	—
13	—	—	385865,85	1284006,60	—	—	—

2. Сведения о частях границ уточняемого земельного участка с кадастровым номером 63:05:0106010:209 :

Обозначение части границ		Горизонтальное проложение (S), м	Описание прохождения части границ	Сведения о согласовании местоположения границ(согласовано/спорное)
от т.	до т.			
1	2	3	4	5
13	н26У	29,21	—	согласовано
н26У	20	21,24	—	согласовано
20	21	10,41	—	согласовано
21	19	21,66	—	согласовано
19	18	6,36	—	согласовано
18	17	8,16	—	согласовано
17	16	1,40	—	согласовано
16	15	5,03	—	согласовано
15	14	3,23	—	согласовано
14	13	5,71	—	согласовано

3. Сведения о характеристиках уточняемого земельного участка с кадастровым номером 63:05:0106010:209 :

№ п/п	Наименование характеристик земельного участка	Значение характеристики
1	2	3
1.	Адрес земельного участка	—
1.1.	Сведения о местоположении земельного участка (при отсутствии адреса) в структурированном в соответствии с федеральной информационной адресной системой виде	Российская Федерация, Самарская область, городской округ. Октябрьск, г. Октябрьск, ул. 3-го Октября, земельный участок №65
1.2.	Дополнительные сведения о местоположении земельного участка	—
2.	Площадь земельного участка ± величина погрешности	696±9

КАРТА-ПЛАН ТЕРРИТОРИИ

Сведения об уточняемых земельных участках

1	2	3
	определения(вычисления) площади ($P \pm \Delta P$), м ²	
3.	Формула, примененная для вычисления предельной погрешности определения площади земельного участка, с подставленными значениями и итоговые (вычисленные) значения (ΔP), м ²	$\Delta P = 3,5 \cdot M_t \cdot \sqrt{P_{\text{ДОК}}} = 3,5 \cdot 0,10 \cdot \sqrt{616} = 9$
4.	Площадь земельного участка согласно сведениям Единого государственного реестра недвижимости ($P_{\text{кад}}$), м ²	616
5.	Оценка расхождения P и $P_{\text{кад}}$ ($P - P_{\text{кад}}$), м ²	80
6.	Предельный минимальный и максимальный размеры земельного участка ($P_{\text{мин}}$ и $P_{\text{макс}}$), м ²	$P_{\text{мин}}=300$, $P_{\text{макс}}=1500$
7.	Вид (виды) разрешенного использования	Для индивидуального жилищного строительства
7.1.	Дополнительные сведения об использовании земельного участка	—
8.	Кадастровый или иной государственный учетный номер (инвентарный) здания, сооружения, объекта незавершенного строительства, расположенного на земельном участке	63:05:0106010:307
9.	Сведения о земельных участках (землях общего пользования, территории общего пользования), посредством которых обеспечивается доступ	земли общего пользования
10.	Иные сведения	—

4. Пояснения к сведениям об уточняемом земельном участке с кадастровым номером 63:05:0106010:209 :

1.	—
----	---

1. Сведения о характерных точках границы уточняемого земельного участка с кадастровым номером 63:05:0106010:212 :

Система координат МСК-63

Зона № 1

Обозначение характерных точек границ	Координаты, м				Метод определения координат	Формулы, примененные для расчета средней квадратической погрешности определения координат характерных точек границ (M_t), с подставленными в такие формулы значениями и итоговые (вычисленные) значения M_t , м	Описание закрепления точки
	содержатся в Едином государственном реестре недвижимости		определены в результате выполнения комплексных кадастровых работ				
	X	Y	X	Y			
1	2	3	4	5	6	7	8
н40У	—	—	385871,90	1284097,41	Метод спутниковых геодезических измерений	$M_t = \text{SQRT}(M1^2 + M2^2) = \text{SQRT}(0,6^2 + 0,08^2) = 0,1 \text{ м}$	—

КАРТА-ПЛАН ТЕРРИТОРИИ

Сведения об уточняемых земельных участках

						(определений)		
н41У	—	—	385864,43	1284118,32	Метод спутниковых геодезических измерений (определений)	$Mt = \sqrt{M1^2 + M2^2} = \sqrt{0,6^2 + 0,08^2} = 0,1 \text{ м}$	—	
н42У	—	—	385867,35	1284121,18	Метод спутниковых геодезических измерений (определений)	$Mt = \sqrt{M1^2 + M2^2} = \sqrt{0,6^2 + 0,08^2} = 0,1 \text{ м}$	—	
н43У	—	—	385867,64	1284126,03	Метод спутниковых геодезических измерений (определений)	$Mt = \sqrt{M1^2 + M2^2} = \sqrt{0,6^2 + 0,08^2} = 0,1 \text{ м}$	—	
н44У	—	—	385866,36	1284130,85	Метод спутниковых геодезических измерений (определений)	$Mt = \sqrt{M1^2 + M2^2} = \sqrt{0,6^2 + 0,08^2} = 0,1 \text{ м}$	—	
н45У	—	—	385844,82	1284121,79	Метод спутниковых геодезических измерений (определений)	$Mt = \sqrt{M1^2 + M2^2} = \sqrt{0,6^2 + 0,08^2} = 0,1 \text{ м}$	—	
23	—	—	385848,98	1284113,48	—	—	—	—
22	—	—	385831,08	1284106,24	—	—	—	—
25	—	—	385841,14	1284082,74	—	—	—	—
24	—	—	385851,29	1284085,51	—	—	—	—
н46У	—	—	385853,39	1284087,55	Метод спутниковых геодезических измерений (определений)	$Mt = \sqrt{M1^2 + M2^2} = \sqrt{0,6^2 + 0,08^2} = 0,1 \text{ м}$	—	
н40У	—	—	385871,90	1284097,41	Метод спутниковых геодезических измерений (определений)	$Mt = \sqrt{M1^2 + M2^2} = \sqrt{0,6^2 + 0,08^2} = 0,1 \text{ м}$	—	

2. Сведения о частях границ уточняемого земельного участка с кадастровым номером 63:05:0106010:212 :

Обозначение части границ		Горизонтальное проложение (S), м	Описание прохождения части границ	Сведения о согласовании местоположения границ (согласовано/спорное)
от т.	до т.			

КАРТА-ПЛАН ТЕРРИТОРИИ

Сведения об уточняемых земельных участках

1	2	3	4	5
н40У	н41У	22,20	—	согласовано
н41У	н42У	4,09	—	согласовано
н42У	н43У	4,86	—	согласовано
н43У	н44У	4,99	—	согласовано
н44У	н45У	23,37	—	согласовано
н45У	23	9,29	—	согласовано
23	22	19,31	—	согласовано
22	25	25,56	—	согласовано
25	24	10,52	—	согласовано
24	н46У	2,93	—	согласовано
н46У	н40У	20,97	—	согласовано

3. Сведения о характеристиках уточняемого земельного участка с кадастровым номером 63:05:0106010:212 :

№ п/п	Наименование характеристик земельного участка	Значение характеристики
1	2	3
1.	Адрес земельного участка	—
1.1.	Сведения о местоположении земельного участка (при отсутствии адреса) в структурированном в соответствии с федеральной информационной адресной системой виде	Российская Федерация, Самарская область, городской округ Октябрьск, г. Октябрьск, ул. 3-го Октября, земельный участок №75
1.2.	Дополнительные сведения о местоположении земельного участка	—
2.	Площадь земельного участка ± величина погрешности определения (вычисления) площади ($P \pm \Delta P$), м ²	1085±12
3.	Формула, примененная для вычисления предельной погрешности определения площади земельного участка, с подставленными значениями и итоговые (вычисленные) значения (ΔP), м ²	$\Delta P = 3,5 \cdot M_t \cdot \sqrt{P_{\text{док}}} = 3,5 \cdot 0,10 \cdot \sqrt{1142} = 12$
4.	Площадь земельного участка согласно сведениям Единого государственного реестра недвижимости ($P_{\text{кад}}$), м ²	1142
5.	Оценка расхождения P и $P_{\text{кад}}$ ($P - P_{\text{кад}}$), м ²	-57
6.	Предельный минимальный и максимальный размеры земельного участка ($P_{\text{мин}}$ и $P_{\text{макс}}$), м ²	$P_{\text{мин}}=300$, $P_{\text{макс}}=1500$
7.	Вид (виды) разрешенного использования	Для индивидуального жилищного строительства
7.1.	Дополнительные сведения об использовании земельного участка	—
8.	Кадастровый или иной государственный учетный номер (инвентарный) здания, сооружения, объекта незавершенного строительства, расположенного на земельном участке	63:05:0106010:260

КАРТА-ПЛАН ТЕРРИТОРИИ

Сведения об уточняемых земельных участках

1	2	3
9.	Сведения о земельных участках (землях общего пользования, территории общего пользования), посредством которых обеспечивается доступ	земли общего пользования
10.	Иные сведения	—

4. Пояснения к сведениям об уточняемом земельном участке с кадастровым номером 63:05:0106010:212 :

1.	—
----	---

1. Сведения о характерных точках границы уточняемого земельного участка с кадастровым номером 63:05:0106010:216 :

Система координат МСК-63

Зона № 1

Обозначение характерных точек границ	Координаты, м				Метод определения координат	Формулы, примененные для расчета средней квадратической погрешности определения координат характерных точек границ (M_i), с подставленными в такие формулы значениями и итоговые (вычисленные) значения M_i , м	Описание закрепления точки
	содержатся в Едином государственном реестре недвижимости		определены в результате выполнения комплексных кадастровых работ				
	X	Y	X	Y			
1	2	3	4	5	6	7	8
н47У	—	—	385859,93	1284218,01	Метод спутниковых геодезических измерений (определений)	$M_t = \text{SQRT}(M_1^2 + M_2^2) = \text{SQRT}(0,6^2 + 0,08^2) = 0,1 \text{ м}$	—
н48У	—	—	385864,98	1284237,54	Метод спутниковых геодезических измерений (определений)	$M_t = \text{SQRT}(M_1^2 + M_2^2) = \text{SQRT}(0,6^2 + 0,08^2) = 0,1 \text{ м}$	—
н49У	—	—	385829,51	1284249,43	Метод спутниковых геодезических измерений (определений)	$M_t = \text{SQRT}(M_1^2 + M_2^2) = \text{SQRT}(0,6^2 + 0,08^2) = 0,1 \text{ м}$	—
н50У	—	—	385823,56	1284234,84	Метод спутниковых геодезических измерений (определений)	$M_t = \text{SQRT}(M_1^2 + M_2^2) = \text{SQRT}(0,6^2 + 0,08^2) = 0,1 \text{ м}$	—
н51У	—	—	385836,58	1284230,13	Метод спутниковых	$M_t = \text{SQRT}(M_1^2 + M_2^2) =$	—

КАРТА-ПЛАН ТЕРРИТОРИИ

Сведения об уточняемых земельных участках

					геодезических измерений (определений)	$\text{SQRT}(0,6^2+0,08^2) = 0,1 \text{ м}$	
н52У	—	—	385834,00	1284222,83	Метод спутниковых геодезических измерений (определений)	$Mt = \text{SQRT}(M1^2+M2^2) = \text{SQRT}(0,6^2+0,08^2) = 0,1 \text{ м}$	—
н53У	—	—	385844,66	1284216,43	Метод спутниковых геодезических измерений (определений)	$Mt = \text{SQRT}(M1^2+M2^2) = \text{SQRT}(0,6^2+0,08^2) = 0,1 \text{ м}$	—
н54У	—	—	385850,27	1284215,87	Метод спутниковых геодезических измерений (определений)	$Mt = \text{SQRT}(M1^2+M2^2) = \text{SQRT}(0,6^2+0,08^2) = 0,1 \text{ м}$	—
н55У	—	—	385855,77	1284216,21	Метод спутниковых геодезических измерений (определений)	$Mt = \text{SQRT}(M1^2+M2^2) = \text{SQRT}(0,6^2+0,08^2) = 0,1 \text{ м}$	—
н47У	—	—	385859,93	1284218,01	Метод спутниковых геодезических измерений (определений)	$Mt = \text{SQRT}(M1^2+M2^2) = \text{SQRT}(0,6^2+0,08^2) = 0,1 \text{ м}$	—

2. Сведения о частях границ уточняемого земельного участка с кадастровым номером 63:05:0106010:216 :

Обозначение части границ		Горизонтальное проложение (S), м	Описание прохождения части границ	Сведения о согласовании местоположения границ(согласовано/спорное)
от т.	до т.			
1	2	3	4	5
н47У	н48У	20,17	—	согласовано
н48У	н49У	37,41	—	согласовано
н49У	н50У	15,76	—	согласовано
н50У	н51У	13,85	—	согласовано
н51У	н52У	7,74	—	согласовано
н52У	н53У	12,43	—	согласовано
н53У	н54У	5,64	—	согласовано
н54У	н55У	5,51	—	согласовано
н55У	н47У	4,53	—	согласовано

КАРТА-ПЛАН ТЕРРИТОРИИ

Сведения об уточняемых земельных участках

3. Сведения о характеристиках уточняемого земельного участка с кадастровым номером 63:05:0106010:216 :

№ п/п	Наименование характеристик земельного участка	Значение характеристики
1	2	3
1.	Адрес земельного участка	—
1.1.	Сведения о местоположении земельного участка (при отсутствии адреса) в структурированном в соответствии с федеральной информационной адресной системой виде	Российская Федерация, Самарская область, г Октябрьск, ул Весенняя, д 2-1
1.2.	Дополнительные сведения о местоположении земельного участка	—
2.	Площадь земельного участка ± величина погрешности определения(вычисления) площади ($P \pm \Delta P$), м ²	839±10
3.	Формула, примененная для вычисления предельной погрешности определения площади земельного участка, с подставленными значениями и итоговые (вычисленные) значения (ΔP), м ²	$\Delta P = 3,5 \cdot M_t \cdot \sqrt{P_{\text{ДОК}}} = 3,5 \cdot 0,10 \cdot \sqrt{882} = 10$
4.	Площадь земельного участка согласно сведениям Единого государственного реестра недвижимости ($P_{\text{кад}}$), м ²	882
5.	Оценка расхождения P и $P_{\text{кад}}$ ($P - P_{\text{кад}}$), м ²	-43
6.	Предельный минимальный и максимальный размеры земельного участка ($P_{\text{мин}}$ и $P_{\text{макс}}$), м ²	$P_{\text{мин}}=300$, $P_{\text{макс}}=1500$
7.	Вид (виды) разрешенного использования	Для государственного жилищного строительства
7.1.	Дополнительные сведения об использовании земельного участка	—
8.	Кадастровый или иной государственный учетный номер (инвентарный) здания, сооружения, объекта незавершенного строительства, расположенного на земельном участке	63:05:0106010:270
9.	Сведения о земельных участках (землях общего пользования, территории общего пользования), посредством которых обеспечивается доступ	земли общего пользования
10.	Иные сведения	—

4. Пояснения к сведениям об уточняемом земельном участке с кадастровым номером 63:05:0106010:216 :

1.	—
----	---

1. Сведения о характерных точках границы уточняемого земельного участка с кадастровым номером 63:05:0106010:217 :

КАРТА-ПЛАН ТЕРРИТОРИИ

Сведения об уточняемых земельных участках

Система координат МСК-63					Зона № 1		
Обозначение характерных точек границ	Координаты, м				Метод определения координат	Формулы, примененные для расчета средней квадратической погрешности определения координат характерных точек границ (M _t), с подставленными в такие формулы значениями и итоговые (вычисленные) значения M _t , м	Описание закрепления точки
	содержатся в Едином государственном реестре недвижимости		определены в результате выполнения комплексных кадастровых работ				
	X	Y	X	Y			
1	2	3	4	5	6	7	8
н48У	—	—	385864,98	1284237,54	Метод спутниковых геодезических измерений (определений)	$M_t = \text{SQRT}(M_1^2 + M_2^2) =$ $\text{SQRT}(0,6^2 + 0,08^2) = 0,1 \text{ м}$	—
27	—	—	385866,28	1284243,90	—	—	—
26	—	—	385869,64	1284273,75	—	—	—
н56У	—	—	385864,98	1284275,02	Метод спутниковых геодезических измерений (определений)	$M_t = \text{SQRT}(M_1^2 + M_2^2) =$ $\text{SQRT}(0,6^2 + 0,08^2) = 0,1 \text{ м}$	—
н57У	—	—	385857,46	1284275,36	Метод спутниковых геодезических измерений (определений)	$M_t = \text{SQRT}(M_1^2 + M_2^2) =$ $\text{SQRT}(0,6^2 + 0,08^2) = 0,1 \text{ м}$	—
н58У	—	—	385853,53	1284273,23	Метод спутниковых геодезических измерений (определений)	$M_t = \text{SQRT}(M_1^2 + M_2^2) =$ $\text{SQRT}(0,6^2 + 0,08^2) = 0,1 \text{ м}$	—
н59У	—	—	385851,28	1284269,08	Метод спутниковых геодезических измерений (определений)	$M_t = \text{SQRT}(M_1^2 + M_2^2) =$ $\text{SQRT}(0,6^2 + 0,08^2) = 0,1 \text{ м}$	—
н60У	—	—	385838,60	1284274,13	Метод спутниковых геодезических измерений	$M_t = \text{SQRT}(M_1^2 + M_2^2) =$ $\text{SQRT}(0,6^2 + 0,08^2) = 0,1 \text{ м}$	—

КАРТА-ПЛАН ТЕРРИТОРИИ

Сведения об уточняемых земельных участках

						(определений)	
н61У	—	—	385830,29	1284251,68	Метод спутниковых геодезических измерений (определений)	$Mt = \sqrt{M1^2 + M2^2} = \sqrt{0,6^2 + 0,08^2} = 0,1 \text{ м}$	—
н49У	—	—	385829,51	1284249,43	Метод спутниковых геодезических измерений (определений)	$Mt = \sqrt{M1^2 + M2^2} = \sqrt{0,6^2 + 0,08^2} = 0,1 \text{ м}$	—
н48У	—	—	385864,98	1284237,54	Метод спутниковых геодезических измерений (определений)	$Mt = \sqrt{M1^2 + M2^2} = \sqrt{0,6^2 + 0,08^2} = 0,1 \text{ м}$	—

2. Сведения о частях границ уточняемого земельного участка с кадастровым номером 63:05:0106010:217 :

Обозначение части границ		Горизонтальное проложение (S), м	Описание прохождения части границ	Сведения о согласовании местоположения границ (согласовано/спорное)
от т.	до т.			
1	2	3	4	5
н48У	27	6,49	—	согласовано
27	26	30,04	—	согласовано
26	н56У	4,83	—	согласовано
н56У	н57У	7,53	—	согласовано
н57У	н58У	4,47	—	согласовано
н58У	н59У	4,72	—	согласовано
н59У	н60У	13,65	—	согласовано
н60У	н61У	23,94	—	согласовано
н61У	н49У	2,38	—	согласовано
н49У	н48У	37,41	—	согласовано

3. Сведения о характеристиках уточняемого земельного участка с кадастровым номером 63:05:0106010:217 :

№ п/п	Наименование характеристик земельного участка	Значение характеристики
1	2	3
1.	Адрес земельного участка	—
1.1.	Сведения о местоположении земельного участка (при отсутствии адреса) в структурированном в соответствии с федеральной информационной адресной системой виде	Самарская область, г. Октябрьск, ул. Весенняя, д. 2-2
1.2.	Дополнительные сведения о местоположении земельного участка	—

КАРТА-ПЛАН ТЕРРИТОРИИ

Сведения об уточняемых земельных участках

1	2	3
2.	Площадь земельного участка ± величина погрешности определения (вычисления) площади ($P \pm \Delta P$), м ²	1041±11
3.	Формула, примененная для вычисления предельной погрешности определения площади земельного участка, с подставленными значениями и итоговые (вычисленные) значения (ΔP), м ²	$\Delta P = 3,5 \cdot M_t \cdot \sqrt{P_{\text{ДОК}}} = 3,5 \cdot 0,10 \cdot \sqrt{1073} = 11$
4.	Площадь земельного участка согласно сведениям Единого государственного реестра недвижимости ($P_{\text{кад}}$), м ²	1073
5.	Оценка расхождения P и $P_{\text{кад}}$ ($P - P_{\text{кад}}$), м ²	-32
6.	Предельный минимальный и максимальный размеры земельного участка ($P_{\text{мин}}$ и $P_{\text{макс}}$), м ²	$P_{\text{мин}}=300$, $P_{\text{макс}}=1500$
7.	Вид (виды) разрешенного использования	Для государственного жилищного строительства
7.1.	Дополнительные сведения об использовании земельного участка	—
8.	Кадастровый или иной государственный учетный номер (инвентарный) здания, сооружения, объекта незавершенного строительства, расположенного на земельном участке	63:05:0106010:270
9.	Сведения о земельных участках (землях общего пользования, территории общего пользования), посредством которых обеспечивается доступ	земли общего пользования
10.	Иные сведения	—

4. Пояснения к сведениям об уточняемом земельном участке с кадастровым номером 63:05:0106010:217 :

1. —

1. Сведения о характерных точках границы уточняемого земельного участка с кадастровым номером 63:05:0106010:218 :

Система координат МСК-63

Зона № 1

Обозначение характерных точек границ	Координаты, м				Метод определения координат	Формулы, примененные для расчета средней квадратической погрешности определения координат характерных точек границ (M_t), с подставленными в такие формулы значениями и итоговые (вычисленные) значения M_t , м	Описание закрепления точки
	содержатся в Едином государственном реестре недвижимости		определены в результате выполнения комплексных кадастровых работ				
	X	Y	X	Y			
1	2	3	4	5	6	7	8
н62У	—	—	385873,61	1284282,59	Метод спутниковых геодезических	$M_t = \text{SQRT}(M1^2 + M2^2) = \text{SQRT}(0,6^2 + 0,08^2) = 0,1 \text{ м}$	—

КАРТА-ПЛАН ТЕРРИТОРИИ

Сведения об уточняемых земельных участках

					измерений (определений)		
н63У	—	—	385874,24	1284285,95	Метод спутниковых геодезических измерений (определений)	$Mt = \text{SQRT}(M1^2+M2^2) = \text{SQRT}(0,6^2+0,08^2) = 0,1 \text{ м}$	—
н64У	—	—	385877,51	1284285,39	Метод спутниковых геодезических измерений (определений)	$Mt = \text{SQRT}(M1^2+M2^2) = \text{SQRT}(0,6^2+0,08^2) = 0,1 \text{ м}$	—
н65У	—	—	385878,39	1284289,73	Метод спутниковых геодезических измерений (определений)	$Mt = \text{SQRT}(M1^2+M2^2) = \text{SQRT}(0,6^2+0,08^2) = 0,1 \text{ м}$	—
н66У	—	—	385875,48	1284290,51	Метод спутниковых геодезических измерений (определений)	$Mt = \text{SQRT}(M1^2+M2^2) = \text{SQRT}(0,6^2+0,08^2) = 0,1 \text{ м}$	—
н67У	—	—	385876,09	1284294,50	Метод спутниковых геодезических измерений (определений)	$Mt = \text{SQRT}(M1^2+M2^2) = \text{SQRT}(0,6^2+0,08^2) = 0,1 \text{ м}$	—
н68У	—	—	385872,96	1284295,23	Метод спутниковых геодезических измерений (определений)	$Mt = \text{SQRT}(M1^2+M2^2) = \text{SQRT}(0,6^2+0,08^2) = 0,1 \text{ м}$	—
н69У	—	—	385874,74	1284302,19	Метод спутниковых геодезических измерений (определений)	$Mt = \text{SQRT}(M1^2+M2^2) = \text{SQRT}(0,6^2+0,08^2) = 0,1 \text{ м}$	—
н70У	—	—	385869,83	1284306,03	Метод спутниковых геодезических измерений (определений)	$Mt = \text{SQRT}(M1^2+M2^2) = \text{SQRT}(0,6^2+0,08^2) = 0,1 \text{ м}$	—
н71У	—	—	385851,62	1284311,51	Метод спутниковых геодезических измерений	$Mt = \text{SQRT}(M1^2+M2^2) = \text{SQRT}(0,6^2+0,08^2) = 0,1 \text{ м}$	—

КАРТА-ПЛАН ТЕРРИТОРИИ

Сведения об уточняемых земельных участках

					(определений)		
н72У	—	—	385847,29	1284309,28	Метод спутниковых геодезических измерений (определений)	$Mt = \sqrt{M1^2 + M2^2} = \sqrt{0,6^2 + 0,08^2} = 0,1 \text{ м}$	—
н73У	—	—	385840,73	1284298,34	Метод спутниковых геодезических измерений (определений)	$Mt = \sqrt{M1^2 + M2^2} = \sqrt{0,6^2 + 0,08^2} = 0,1 \text{ м}$	—
н74У	—	—	385843,18	1284293,85	Метод спутниковых геодезических измерений (определений)	$Mt = \sqrt{M1^2 + M2^2} = \sqrt{0,6^2 + 0,08^2} = 0,1 \text{ м}$	—
н75У	—	—	385849,36	1284290,84	Метод спутниковых геодезических измерений (определений)	$Mt = \sqrt{M1^2 + M2^2} = \sqrt{0,6^2 + 0,08^2} = 0,1 \text{ м}$	—
н76У	—	—	385854,84	1284289,80	Метод спутниковых геодезических измерений (определений)	$Mt = \sqrt{M1^2 + M2^2} = \sqrt{0,6^2 + 0,08^2} = 0,1 \text{ м}$	—
н77У	—	—	385854,56	1284288,01	Метод спутниковых геодезических измерений (определений)	$Mt = \sqrt{M1^2 + M2^2} = \sqrt{0,6^2 + 0,08^2} = 0,1 \text{ м}$	—
н78У	—	—	385869,61	1284282,66	Метод спутниковых геодезических измерений (определений)	$Mt = \sqrt{M1^2 + M2^2} = \sqrt{0,6^2 + 0,08^2} = 0,1 \text{ м}$	—
н62У	—	—	385873,61	1284282,59	Метод спутниковых геодезических измерений (определений)	$Mt = \sqrt{M1^2 + M2^2} = \sqrt{0,6^2 + 0,08^2} = 0,1 \text{ м}$	—

2. Сведения о частях границ уточняемого земельного участка с кадастровым номером 63:05:0106010:218 :

Обозначение части границ		Горизонтальное проложение (S), м	Описание прохождения части границ	Сведения о согласовании местоположения границ (согласовано/спорное)
от т.	до т.			

КАРТА-ПЛАН ТЕРРИТОРИИ

Сведения об уточняемых земельных участках

1	2	3	4	5
н62У	н63У	3,42	—	согласовано
н63У	н64У	3,32	—	согласовано
н64У	н65У	4,43	—	согласовано
н65У	н66У	3,01	—	согласовано
н66У	н67У	4,04	—	согласовано
н67У	н68У	3,21	—	согласовано
н68У	н69У	7,18	—	согласовано
н69У	н70У	6,23	—	согласовано
н70У	н71У	19,02	—	согласовано
н71У	н72У	4,87	—	согласовано
н72У	н73У	12,76	—	согласовано
н73У	н74У	5,11	—	согласовано
н74У	н75У	6,87	—	согласовано
н75У	н76У	5,58	—	согласовано
н76У	н77У	1,81	—	согласовано
н77У	н78У	15,97	—	согласовано
н78У	н62У	4,00	—	согласовано

3. Сведения о характеристиках уточняемого земельного участка с кадастровым номером 63:05:0106010:218 :

№ п/п	Наименование характеристик земельного участка	Значение характеристики
1	2	3
1.	Адрес земельного участка	Российская Федерация, Самарская область, городской округ Октябрьск, город Октябрьск, улица Весенняя, земельный участок 4
1.1.	Сведения о местоположении земельного участка (при отсутствии адреса) в структурированном в соответствии с федеральной информационной адресной системой виде	—
1.2.	Дополнительные сведения о местоположении земельного участка	—
2.	Площадь земельного участка ± величина погрешности определения(вычисления) площади ($P \pm \Delta P$), м ²	677±9
3.	Формула, примененная для вычисления предельной погрешности определения площади земельного участка, с подставленными значениями и итоговые (вычисленные) значения (ΔP), м ²	$\Delta P = 3,5 \cdot M_t \cdot \sqrt{P_{\text{ДОК}}} = 3,5 \cdot 0,10 \cdot \sqrt{648} = 9$
4.	Площадь земельного участка согласно сведениям Единого государственного реестра недвижимости ($P_{\text{кад}}$), м ²	648
5.	Оценка расхождения P и $P_{\text{кад}}$ ($P - P_{\text{кад}}$), м ²	29

КАРТА-ПЛАН ТЕРРИТОРИИ

Сведения об уточняемых земельных участках

1	2	3
6.	Предельный минимальный и максимальный размеры земельного участка (Р _{мин} и Р _{макс}), м ²	Р _{мин} =300, Р _{макс} =1500
7.	Вид (виды) разрешенного использования	Для государственного жилищного строительства
7.1.	Дополнительные сведения об использовании земельного участка	—
8.	Кадастровый или иной государственный учетный номер (инвентарный) здания, сооружения, объекта незавершенного строительства, расположенного на земельном участке	63:05:0106010:272
9.	Сведения о земельных участках (землях общего пользования, территории общего пользования), посредством которых обеспечивается доступ	земли общего пользования
10.	Иные сведения	—

4. Пояснения к сведениям об уточняемом земельном участке с кадастровым номером 63:05:0106010:218 :

1.	—
----	---

1. Сведения о характерных точках границы уточняемого земельного участка с кадастровым номером 63:05:0106010:219 :

Система координат МСК-63

Зона № 1

Обозначение характерных точек границ	Координаты, м				Метод определения координат	Формулы, примененные для расчета средней квадратической погрешности определения координат характерных точек границ (M _t), с подставленными в такие формулы значениями и итоговые (вычисленные) значения M _t , м	Описание закрепления точки
	содержатся в Едином государственном реестре недвижимости		определены в результате выполнения комплексных кадастровых работ				
	X	Y	X	Y			
1	2	3	4	5	6	7	8
н61У	—	—	385830,29	1284251,68	Метод спутниковых геодезических измерений (определений)	$M_t = \text{SQRT}(M_1^2 + M_2^2) = \text{SQRT}(0,6^2 + 0,08^2) = 0,1 \text{ м}$	—
н60У	—	—	385838,60	1284274,13	Метод спутниковых геодезических измерений (определений)	$M_t = \text{SQRT}(M_1^2 + M_2^2) = \text{SQRT}(0,6^2 + 0,08^2) = 0,1 \text{ м}$	—
н79У	—	—	385825,21	1284278,62	Метод спутниковых геодезических измерений (определений)	$M_t = \text{SQRT}(M_1^2 + M_2^2) = \text{SQRT}(0,6^2 + 0,08^2) = 0,1 \text{ м}$	—

КАРТА-ПЛАН ТЕРРИТОРИИ

Сведения об уточняемых земельных участках

					измерений (определений)		
н80У	—	—	385830,63	1284293,54	Метод спутниковых геодезических измерений (определений)	$Mt = \text{SQRT}(M1^2 + M2^2) = \text{SQRT}(0,6^2 + 0,08^2) = 0,1 \text{ м}$	—
н81У	—	—	385807,23	1284302,02	Метод спутниковых геодезических измерений (определений)	$Mt = \text{SQRT}(M1^2 + M2^2) = \text{SQRT}(0,6^2 + 0,08^2) = 0,1 \text{ м}$	—
н82У	—	—	385799,93	1284277,16	Метод спутниковых геодезических измерений (определений)	$Mt = \text{SQRT}(M1^2 + M2^2) = \text{SQRT}(0,6^2 + 0,08^2) = 0,1 \text{ м}$	—
н83У	—	—	385801,84	1284272,89	Метод спутниковых геодезических измерений (определений)	$Mt = \text{SQRT}(M1^2 + M2^2) = \text{SQRT}(0,6^2 + 0,08^2) = 0,1 \text{ м}$	—
н84У	—	—	385803,58	1284270,14	Метод спутниковых геодезических измерений (определений)	$Mt = \text{SQRT}(M1^2 + M2^2) = \text{SQRT}(0,6^2 + 0,08^2) = 0,1 \text{ м}$	—
н85У	—	—	385806,11	1284266,05	Метод спутниковых геодезических измерений (определений)	$Mt = \text{SQRT}(M1^2 + M2^2) = \text{SQRT}(0,6^2 + 0,08^2) = 0,1 \text{ м}$	—
н86У	—	—	385809,50	1284262,57	Метод спутниковых геодезических измерений (определений)	$Mt = \text{SQRT}(M1^2 + M2^2) = \text{SQRT}(0,6^2 + 0,08^2) = 0,1 \text{ м}$	—
н87У	—	—	385813,34	1284259,31	Метод спутниковых геодезических измерений (определений)	$Mt = \text{SQRT}(M1^2 + M2^2) = \text{SQRT}(0,6^2 + 0,08^2) = 0,1 \text{ м}$	—
н88У	—	—	385819,29	1284255,94	Метод спутниковых геодезических измерений	$Mt = \text{SQRT}(M1^2 + M2^2) = \text{SQRT}(0,6^2 + 0,08^2) = 0,1 \text{ м}$	—

КАРТА-ПЛАН ТЕРРИТОРИИ

Сведения об уточняемых земельных участках

					(определений)	
н61У	—	—	385830,29	1284251,68	Метод спутниковых геодезических измерений (определений)	$M_t = \text{SQRT}(M_1^2 + M_2^2) = \text{SQRT}(0,6^2 + 0,08^2) = 0,1 \text{ м}$

2. Сведения о частях границ уточняемого земельного участка с кадастровым номером 63:05:0106010:219 :

Обозначение части границ		Горизонтальное проложение (S), м	Описание прохождения части границ	Сведения о согласовании местоположения границ(согласовано/спорное)
от т.	до т.			
1	2	3	4	5
н61У	н60У	23,94	—	согласовано
н60У	н79У	14,12	—	согласовано
н79У	н80У	15,87	—	согласовано
н80У	н81У	24,89	—	согласовано
н81У	н82У	25,91	—	согласовано
н82У	н83У	4,68	—	согласовано
н83У	н84У	3,25	—	согласовано
н84У	н85У	4,81	—	согласовано
н85У	н86У	4,86	—	согласовано
н86У	н87У	5,04	—	согласовано
н87У	н88У	6,84	—	согласовано
н88У	н61У	11,80	—	согласовано

3. Сведения о характеристиках уточняемого земельного участка с кадастровым номером 63:05:0106010:219 :

№ п/п	Наименование характеристик земельного участка	Значение характеристики
1	2	3
1.	Адрес земельного участка	—
1.1.	Сведения о местоположении земельного участка (при отсутствии адреса) в структурированном в соответствии с федеральной информационной адресной системой виде	Самарская область, г. Октябрьск, ул. Плодовая, д. 1
1.2.	Дополнительные сведения о местоположении земельного участка	—
2.	Площадь земельного участка ± величина погрешности определения(вычисления) площади ($P \pm \Delta P$), м ²	1149±12
3.	Формула, примененная для вычисления предельной погрешности определения площади земельного участка, с подставленными значениями и итоговые (вычисленные) значения (ΔP), м ²	$\Delta P = 3,5 \cdot M_t \cdot \sqrt{P_{\text{док}}} = 3,5 \cdot 0,10 \cdot \sqrt{1175} = 12$
4.	Площадь земельного участка согласно сведениям Единого	1175

КАРТА-ПЛАН ТЕРРИТОРИИ

Сведения об уточняемых земельных участках

1	2	3
	государственного реестра недвижимости (Ркад), м ²	
5.	Оценка расхождения Р и Ркад (Р – Ркад), м ²	-26
6.	Предельный минимальный и максимальный размеры земельного участка (Рмин и Рмакс), м ²	Рмин=300, Рмакс=1500
7.	Вид (виды) разрешенного использования	Для государственного жилищного строительства
7.1.	Дополнительные сведения об использовании земельного участка	—
8.	Кадастровый или иной государственный учетный номер (инвентарный) здания, сооружения, объекта незавершенного строительства, расположенного на земельном участке	63:05:0106010:269
9.	Сведения о земельных участках (землях общего пользования, территории общего пользования), посредством которых обеспечивается доступ	земли общего пользования
10.	Иные сведения	—

4. Пояснения к сведениям об уточняемом земельном участке с кадастровым номером 63:05:0106010:219 :

1.	—
----	---

1. Сведения о характерных точках границы уточняемого земельного участка с кадастровым номером 63:05:0106010:220 :

Система координат МСК-63					Зона № 1		
Обозначение характерных точек границ	Координаты, м				Метод определения координат	Формулы, примененные для расчета средней квадратической погрешности определения координат характерных точек границ (M _t), с подставленными в такие формулы значениями и итоговые (вычисленные) значения M _t , м	Описание закрепления точки
	содержатся в Едином государственном реестре недвижимости		определены в результате выполнения комплексных кадастровых работ				
	X	Y	X	Y			
1	2	3	4	5	6	7	8
н80У	—	—	385830,63	1284293,54	Метод спутниковых геодезических измерений (определений)	$M_t = \text{SQRT}(M_1^2 + M_2^2) = \text{SQRT}(0,6^2 + 0,08^2) = 0,1 \text{ м}$	—
н89У	—	—	385838,54	1284312,29	Метод спутниковых геодезических измерений (определений)	$M_t = \text{SQRT}(M_1^2 + M_2^2) = \text{SQRT}(0,6^2 + 0,08^2) = 0,1 \text{ м}$	—

КАРТА-ПЛАН ТЕРРИТОРИИ

Сведения об уточняемых земельных участках

н90У	—	—	385832,37	1284316,67	Метод спутниковых геодезических измерений (определений)	$Mt = \sqrt{M1^2 + M2^2} = \sqrt{0,6^2 + 0,08^2} = 0,1 \text{ м}$	—
н91У	—	—	385828,22	1284318,52	Метод спутниковых геодезических измерений (определений)	$Mt = \sqrt{M1^2 + M2^2} = \sqrt{0,6^2 + 0,08^2} = 0,1 \text{ м}$	—
н92У	—	—	385823,56	1284320,88	Метод спутниковых геодезических измерений (определений)	$Mt = \sqrt{M1^2 + M2^2} = \sqrt{0,6^2 + 0,08^2} = 0,1 \text{ м}$	—
н93У	—	—	385818,34	1284322,78	Метод спутниковых геодезических измерений (определений)	$Mt = \sqrt{M1^2 + M2^2} = \sqrt{0,6^2 + 0,08^2} = 0,1 \text{ м}$	—
н94У	—	—	385814,47	1284323,79	Метод спутниковых геодезических измерений (определений)	$Mt = \sqrt{M1^2 + M2^2} = \sqrt{0,6^2 + 0,08^2} = 0,1 \text{ м}$	—
н81У	—	—	385807,23	1284302,02	Метод спутниковых геодезических измерений (определений)	$Mt = \sqrt{M1^2 + M2^2} = \sqrt{0,6^2 + 0,08^2} = 0,1 \text{ м}$	—
н80У	—	—	385830,63	1284293,54	Метод спутниковых геодезических измерений (определений)	$Mt = \sqrt{M1^2 + M2^2} = \sqrt{0,6^2 + 0,08^2} = 0,1 \text{ м}$	—

2. Сведения о частях границ уточняемого земельного участка с кадастровым номером 63:05:0106010:220 :

Обозначение части границ		Горизонтальное проложение (S), м	Описание прохождения части границ	Сведения о согласовании местоположения границ (согласовано/спорное)
от т.	до т.			
1	2	3	4	5
н80У	н89У	20,35	—	согласовано
н89У	н90У	7,57	—	согласовано
н90У	н91У	4,54	—	согласовано
н91У	н92У	5,22	—	согласовано

КАРТА-ПЛАН ТЕРРИТОРИИ

Сведения об уточняемых земельных участках

н92У	н93У	5,56	—	согласовано
н93У	н94У	4,00	—	согласовано
н94У	н81У	22,94	—	согласовано
н81У	н80У	24,89	—	согласовано

3. Сведения о характеристиках уточняемого земельного участка с кадастровым номером 63:05:0106010:220 :

№ п/п	Наименование характеристик земельного участка	Значение характеристики
1	2	3
1.	Адрес земельного участка	—
1.1.	Сведения о местоположении земельного участка (при отсутствии адреса) в структурированном в соответствии с федеральной информационной адресной системой виде	Самарская область, г. Октябрьск, ул. Плодовая, д. 3
1.2.	Дополнительные сведения о местоположении земельного участка	—
2.	Площадь земельного участка ± величина погрешности определения (вычисления) площади ($P \pm \Delta P$), м ²	581±8
3.	Формула, примененная для вычисления предельной погрешности определения площади земельного участка, с подставленными значениями и итоговые (вычисленные) значения (ΔP), м ²	$\Delta P = 3,5 \cdot M_t \cdot \sqrt{P_{\text{ДОК}}} = 3,5 \cdot 0,10 \cdot \sqrt{539} = 8$
4.	Площадь земельного участка согласно сведениям Единого государственного реестра недвижимости ($P_{\text{кад}}$), м ²	539
5.	Оценка расхождения P и $P_{\text{кад}}$ ($P - P_{\text{кад}}$), м ²	42
6.	Предельный минимальный и максимальный размеры земельного участка ($P_{\text{мин}}$ и $P_{\text{макс}}$), м ²	$P_{\text{мин}}=300, P_{\text{макс}}=1500$
7.	Вид (виды) разрешенного использования	Для государственного жилищного строительства
7.1.	Дополнительные сведения об использовании земельного участка	—
8.	Кадастровый или иной государственный учетный номер (инвентарный) здания, сооружения, объекта незавершенного строительства, расположенного на земельном участке	63:05:0106010:271
9.	Сведения о земельных участках (землях общего пользования, территории общего пользования), посредством которых обеспечивается доступ	земли общего пользования
10.	Иные сведения	—

4. Пояснения к сведениям об уточняемом земельном участке с кадастровым номером 63:05:0106010:220 :

1.	—
----	---

1. Сведения о характерных точках границы уточняемого земельного участка с кадастровым номером 63:05:0106010:223 :

КАРТА-ПЛАН ТЕРРИТОРИИ

Сведения об уточняемых земельных участках

Система координат МСК-63					Зона № 1		
Обозначение характерных точек границ	Координаты, м				Метод определения координат	Формулы, примененные для расчета средней квадратической погрешности определения координат характерных точек границ (M _t), с подставленными в такие формулы значениями и итоговые (вычисленные) значения M _t , м	Описание закрепления точки
	содержатся в Едином государственном реестре недвижимости		определены в результате выполнения комплексных кадастровых работ				
	X	Y	X	Y			
1	2	3	4	5	6	7	8
28	—	—	385794,11	1284184,49	—	—	—
н95У	—	—	385793,63	1284197,50	Метод спутниковых геодезических измерений (определений)	$M_t = \text{SQRT}(M_1^2 + M_2^2) =$ $\text{SQRT}(0,6^2 + 0,08^2) = 0,1 \text{ м}$	—
н96У	—	—	385778,62	1284199,84	Метод спутниковых геодезических измерений (определений)	$M_t = \text{SQRT}(M_1^2 + M_2^2) =$ $\text{SQRT}(0,6^2 + 0,08^2) = 0,1 \text{ м}$	—
н97У	—	—	385762,23	1284200,42	Метод спутниковых геодезических измерений (определений)	$M_t = \text{SQRT}(M_1^2 + M_2^2) =$ $\text{SQRT}(0,6^2 + 0,08^2) = 0,1 \text{ м}$	—
н98У	—	—	385746,71	1284199,72	Метод спутниковых геодезических измерений (определений)	$M_t = \text{SQRT}(M_1^2 + M_2^2) =$ $\text{SQRT}(0,6^2 + 0,08^2) = 0,1 \text{ м}$	—
н99У	—	—	385735,97	1284198,50	Метод спутниковых геодезических измерений (определений)	$M_t = \text{SQRT}(M_1^2 + M_2^2) =$ $\text{SQRT}(0,6^2 + 0,08^2) = 0,1 \text{ м}$	—
н100У	—	—	385737,04	1284192,59	Метод спутниковых геодезических измерений (определений)	$M_t = \text{SQRT}(M_1^2 + M_2^2) =$ $\text{SQRT}(0,6^2 + 0,08^2) = 0,1 \text{ м}$	—

КАРТА-ПЛАН ТЕРРИТОРИИ

Сведения об уточняемых земельных участках

н101У	—	—	385738,71	1284187,63	Метод спутниковых геодезических измерений (определений)	$Mt = \sqrt{M1^2 + M2^2} = \sqrt{0,6^2 + 0,08^2} = 0,1 \text{ м}$	—
н102У	—	—	385739,24	1284180,39	Метод спутниковых геодезических измерений (определений)	$Mt = \sqrt{M1^2 + M2^2} = \sqrt{0,6^2 + 0,08^2} = 0,1 \text{ м}$	—
32	—	—	385740,95	1284174,42	—	—	—
31	—	—	385757,01	1284180,56	—	—	—
30	—	—	385758,37	1284180,13	—	—	—
29	—	—	385761,71	1284180,85	—	—	—
28	—	—	385794,11	1284184,49	—	—	—

2. Сведения о частях границ уточняемого земельного участка с кадастровым номером 63:05:0106010:223 :

Обозначение части границ		Горизонтальное проложение (S), м	Описание прохождения части границ	Сведения о согласовании местоположения границ (согласовано/спорное)
от т.	до т.			
1	2	3	4	5
28	н95У	13,02	—	согласовано
н95У	н96У	15,19	—	согласовано
н96У	н97У	16,40	—	согласовано
н97У	н98У	15,54	—	согласовано
н98У	н99У	10,81	—	согласовано
н99У	н100У	6,01	—	согласовано
н100У	н101У	5,23	—	согласовано
н101У	н102У	7,26	—	согласовано
н102У	32	6,21	—	согласовано
32	31	17,19	—	согласовано
31	30	1,43	—	согласовано
30	29	3,42	—	согласовано
29	28	32,60	—	согласовано

3. Сведения о характеристиках уточняемого земельного участка с кадастровым номером 63:05:0106010:223 :

№ п/п	Наименование характеристик земельного участка	Значение характеристики
1	2	3
1.	Адрес земельного участка	—
1.1.	Сведения о местоположении земельного участка (при отсутствии адреса) в	Российская Федерация, Самарская область, городской округ

КАРТА-ПЛАН ТЕРРИТОРИИ

Сведения об уточняемых земельных участках

1	2	3
	структурированном в соответствии с федеральной информационной адресной системой в виде	Октябрьск, г. Октябрьск, ул. 3-го Октября, земельный участок №87
1.2.	Дополнительные сведения о местоположении земельного участка	—
2.	Площадь земельного участка ± величина погрешности определения (вычисления) площади ($P \pm \Delta P$), м ²	1053±11
3.	Формула, примененная для вычисления предельной погрешности определения площади земельного участка, с подставленными значениями и итоговые (вычисленные) значения (ΔP), м ²	$\Delta P = 3,5 \cdot M_t \cdot \sqrt{P_{\text{ДОК}}} = 3,5 \cdot 0,10 \cdot \sqrt{1000} = 11$
4.	Площадь земельного участка согласно сведениям Единого государственного реестра недвижимости ($P_{\text{кад}}$), м ²	1000
5.	Оценка расхождения P и $P_{\text{кад}}$ ($P - P_{\text{кад}}$), м ²	53
6.	Предельный минимальный и максимальный размеры земельного участка ($P_{\text{мин}}$ и $P_{\text{макс}}$), м ²	$P_{\text{мин}}=300$, $P_{\text{макс}}=1500$
7.	Вид (виды) разрешенного использования	Для индивидуального жилищного строительства
7.1.	Дополнительные сведения об использовании земельного участка	—
8.	Кадастровый или иной государственный учетный номер (инвентарный) здания, сооружения, объекта незавершенного строительства, расположенного на земельном участке	63:05:0106010:306
9.	Сведения о земельных участках (землях общего пользования, территории общего пользования), посредством которых обеспечивается доступ	земли общего пользования
10.	Иные сведения	—

4. Пояснения к сведениям об уточняемом земельном участке с кадастровым номером 63:05:0106010:223 :

1. —

1. Сведения о характерных точках границы уточняемого земельного участка с кадастровым номером 63:05:0106010:225 :

Система координат МСК-63

Зона № 1

Обозначение характерных точек границ	Координаты, м				Метод определения координат	Формулы, примененные для расчета средней квадратической погрешности определения координат характерных точек границ (M_i), с подставленными в такие формулы значениями и итоговые (вычисленные) значения M_i , м	Описание закрепления точки
	содержатся в Едином государственном реестре недвижимости		определены в результате выполнения комплексных кадастровых работ				
	X	Y	X	Y			

КАРТА-ПЛАН ТЕРРИТОРИИ

Сведения об уточняемых земельных участках

1	2	3	4	5	6	7	8
37	—	—	385777,95	1284254,16	—	—	—
36	—	—	385781,56	1284267,32	—	—	—
35	—	—	385786,15	1284284,44	—	—	—
34	—	—	385768,85	1284289,40	—	—	—
33	—	—	385758,31	1284291,85	—	—	—
н25У	—	—	385748,58	1284294,06	Метод спутниковых геодезических измерений (определений)	$Mt = \sqrt{M1^2 + M2^2} = \sqrt{0,6^2 + 0,08^2} = 0,1 \text{ м}$	—
н24У	—	—	385741,65	1284263,08	Метод спутниковых геодезических измерений (определений)	$Mt = \sqrt{M1^2 + M2^2} = \sqrt{0,6^2 + 0,08^2} = 0,1 \text{ м}$	—
37	—	—	385777,95	1284254,16	—	—	—

2. Сведения о частях границ уточняемого земельного участка с кадастровым номером 63:05:0106010:225 :

Обозначение части границ		Горизонтальное проложение (S), м	Описание прохождения части границ	Сведения о согласовании местоположения границ (согласовано/спорное)
от т.	до т.			
1	2	3	4	5
37	36	13,65	—	согласовано
36	35	17,72	—	согласовано
35	34	18,00	—	согласовано
34	33	10,82	—	согласовано
33	н25У	9,98	—	согласовано
н25У	н24У	31,75	—	согласовано
н24У	37	37,38	—	согласовано

3. Сведения о характеристиках уточняемого земельного участка с кадастровым номером 63:05:0106010:225 :

№ п/п	Наименование характеристик земельного участка	Значение характеристики
1	2	3
1.	Адрес земельного участка	Российская Федерация, Самарская область, городской округ Октябрьск, город Октябрьск, улица 3-го Октября, земельный участок 93
1.1.	Сведения о местоположении земельного участка (при отсутствии адреса) в структурированном в соответствии с федеральной информационной адресной системой виде	—

КАРТА-ПЛАН ТЕРРИТОРИИ

Сведения об уточняемых земельных участках

н103У	—	—	385839,64	1284318,18	Метод спутниковых геодезических измерений (определений)	$Mt = \text{SQRT}(M1^2+M2^2) = \text{SQRT}(0,6^2+0,08^2) = 0,1 \text{ м}$	—
н104У	—	—	385848,56	1284332,94	Метод спутниковых геодезических измерений (определений)	$Mt = \text{SQRT}(M1^2+M2^2) = \text{SQRT}(0,6^2+0,08^2) = 0,1 \text{ м}$	—
н105У	—	—	385830,04	1284347,59	Метод спутниковых геодезических измерений (определений)	$Mt = \text{SQRT}(M1^2+M2^2) = \text{SQRT}(0,6^2+0,08^2) = 0,1 \text{ м}$	—
н106У	—	—	385824,20	1284352,14	Метод спутниковых геодезических измерений (определений)	$Mt = \text{SQRT}(M1^2+M2^2) = \text{SQRT}(0,6^2+0,08^2) = 0,1 \text{ м}$	—
н107У	—	—	385818,93	1284342,09	Метод спутниковых геодезических измерений (определений)	$Mt = \text{SQRT}(M1^2+M2^2) = \text{SQRT}(0,6^2+0,08^2) = 0,1 \text{ м}$	—
н108У	—	—	385824,20	1284339,96	Метод спутниковых геодезических измерений (определений)	$Mt = \text{SQRT}(M1^2+M2^2) = \text{SQRT}(0,6^2+0,08^2) = 0,1 \text{ м}$	—
н109У	—	—	385819,10	1284330,58	Метод спутниковых геодезических измерений (определений)	$Mt = \text{SQRT}(M1^2+M2^2) = \text{SQRT}(0,6^2+0,08^2) = 0,1 \text{ м}$	—
н110У	—	—	385824,26	1284327,67	Метод спутниковых геодезических измерений (определений)	$Mt = \text{SQRT}(M1^2+M2^2) = \text{SQRT}(0,6^2+0,08^2) = 0,1 \text{ м}$	—
н111У	—	—	385828,47	1284325,03	Метод спутниковых геодезических измерений (определений)	$Mt = \text{SQRT}(M1^2+M2^2) = \text{SQRT}(0,6^2+0,08^2) = 0,1 \text{ м}$	—
н112У	—	—	385832,12	1284322,05	Метод спутниковых	$Mt = \text{SQRT}(M1^2+M2^2) =$	—

КАРТА-ПЛАН ТЕРРИТОРИИ

Сведения об уточняемых земельных участках

					геодезических измерений (определений)	$\text{SQRT}(0,6^2+0,08^2) = 0,1 \text{ м}$	
н113У	—	—	385834,92	1284320,20	Метод спутниковых геодезических измерений (определений)	$Mt = \text{SQRT}(M1^2+M2^2) = \text{SQRT}(0,6^2+0,08^2) = 0,1 \text{ м}$	—
н103У	—	—	385839,64	1284318,18	Метод спутниковых геодезических измерений (определений)	$Mt = \text{SQRT}(M1^2+M2^2) = \text{SQRT}(0,6^2+0,08^2) = 0,1 \text{ м}$	—

2. Сведения о частях границ уточняемого земельного участка с кадастровым номером 63:05:0106010:230 :

Обозначение части границ		Горизонтальное проложение (S), м	Описание прохождения части границ	Сведения о согласовании местоположения границ(согласовано/спорное)
от т.	до т.			
1	2	3	4	5
н103У	н104У	17,25	—	согласовано
н104У	н105У	23,61	—	согласовано
н105У	н106У	7,40	—	согласовано
н106У	н107У	11,35	—	согласовано
н107У	н108У	5,68	—	согласовано
н108У	н109У	10,68	—	согласовано
н109У	н110У	5,92	—	согласовано
н110У	н111У	4,97	—	согласовано
н111У	н112У	4,71	—	согласовано
н112У	н113У	3,36	—	согласовано
н113У	н103У	5,13	—	согласовано

3. Сведения о характеристиках уточняемого земельного участка с кадастровым номером 63:05:0106010:230 :

№ п/п	Наименование характеристик земельного участка	Значение характеристики
1	2	3
1.	Адрес земельного участка	—
1.1.	Сведения о местоположении земельного участка (при отсутствии адреса) в структурированном в соответствии с федеральной информационной адресной системой виде	Российская Федерация, Самарская обл., г. Октябрьск рядом с д. 3 по ул. Плодовой
1.2.	Дополнительные сведения о местоположении земельного участка	—
2.	Площадь земельного участка ± величина погрешности	524±8

КАРТА-ПЛАН ТЕРРИТОРИИ

Сведения об уточняемых земельных участках

1	2	3
	определения(вычисления) площади ($P \pm \Delta P$), м ²	
3.	Формула, примененная для вычисления предельной погрешности определения площади земельного участка, с подставленными значениями и итоговые (вычисленные) значения (ΔP), м ²	$\Delta P = 3,5 \cdot M_t \cdot \sqrt{P_{\text{ДОК}}} = 3,5 \cdot 0,10 \cdot \sqrt{521} = 8$
4.	Площадь земельного участка согласно сведениям Единого государственного реестра недвижимости ($P_{\text{кад}}$), м ²	521
5.	Оценка расхождения P и $P_{\text{кад}}$ ($P - P_{\text{кад}}$), м ²	3
6.	Предельный минимальный и максимальный размеры земельного участка ($P_{\text{мин}}$ и $P_{\text{макс}}$), м ²	$P_{\text{мин}}=300, P_{\text{макс}}=1500$
7.	Вид (виды) разрешенного использования	Для индивидуального жилищного строительства
7.1.	Дополнительные сведения об использовании земельного участка	—
8.	Кадастровый или иной государственный учетный номер (инвентарный) здания, сооружения, объекта незавершенного строительства, расположенного на земельном участке	—
9.	Сведения о земельных участках (землях общего пользования, территории общего пользования), посредством которых обеспечивается доступ	земли общего пользования
10.	Иные сведения	—

4. Пояснения к сведениям об уточняемом земельном участке с кадастровым номером 63:05:0106010:230 :

1.	—
----	---

1. Сведения о характерных точках границы уточняемого земельного участка с кадастровым номером 63:05:0106010:232 :

Система координат МСК-63

Зона № 1

Обозначение характерных точек границ	Координаты, м				Метод определения координат	Формулы, примененные для расчета средней квадратической погрешности определения координат характерных точек границ (M_t), с подставленными в такие формулы значениями и итоговые (вычисленные) значения M_t , м	Описание закрепления точки
	содержатся в Едином государственном реестре недвижимости		определены в результате выполнения комплексных кадастровых работ				
	X	Y	X	Y			
1	2	3	4	5	6	7	8
н6У	—	—	385926,43	1283922,83	Метод спутниковых геодезических измерений	$M_t = \text{SQRT}(M1^2 + M2^2) = \text{SQRT}(0,6^2 + 0,08^2) = 0,1 \text{ м}$	—

КАРТА-ПЛАН ТЕРРИТОРИИ

Сведения об уточняемых земельных участках

н5У	—	—	385920,67	1283945,48	Метод спутниковых геодезических измерений (определений)	$M_t = \text{SQRT}(M_1^2 + M_2^2) = \text{SQRT}(0,6^2 + 0,08^2) = 0,1 \text{ м}$	—
4	—	—	385915,33	1283944,62	—	—	—
38	—	—	385922,63	1283919,33	—	—	—
40	—	—	385923,19	1283920,92	—	—	—
39	—	—	385924,01	1283922,09	—	—	—
н6У	—	—	385926,43	1283922,83	Метод спутниковых геодезических измерений (определений)	$M_t = \text{SQRT}(M_1^2 + M_2^2) = \text{SQRT}(0,6^2 + 0,08^2) = 0,1 \text{ м}$	—

2. Сведения о частях границ уточняемого земельного участка с кадастровым номером 63:05:0106010:232 :

Обозначение части границ		Горизонтальное проложение (S), м	Описание прохождения части границ	Сведения о согласовании местоположения границ (согласовано/спорное)
от т.	до т.			
1	2	3	4	5
н6У	н5У	23,37	—	согласовано
н5У	4	5,41	—	согласовано
4	38	26,32	—	согласовано
38	40	1,69	—	согласовано
40	39	1,43	—	согласовано
39	н6У	2,53	—	согласовано

3. Сведения о характеристиках уточняемого земельного участка с кадастровым номером 63:05:0106010:232 :

№ п/п	Наименование характеристик земельного участка	Значение характеристики
1	2	3
1.	Адрес земельного участка	—
1.1.	Сведения о местоположении земельного участка (при отсутствии адреса) в структурированном в соответствии с федеральной информационной адресной системой виде	Российская Федерация, Самарская область, г. Октябрьск, ул. 3-го Октября, 51
1.2.	Дополнительные сведения о местоположении земельного участка	—
2.	Площадь земельного участка ± величина погрешности определения (вычисления) площади ($P \pm \Delta P$), м ²	121±4
3.	Формула, примененная для вычисления предельной погрешности определения площади земельного участка, с подставленными значениями	$\Delta P = 3,5 \cdot M_t \cdot \sqrt{P_{\text{док}}} = 3,5 \cdot 0,10 \cdot \sqrt{134} = 4$

КАРТА-ПЛАН ТЕРРИТОРИИ

Сведения об уточняемых земельных участках

1	2	3
	и итоговые (вычисленные) значения (ΔP), м ²	
4.	Площадь земельного участка согласно сведениям Единого государственного реестра недвижимости (Ркад), м ²	134
5.	Оценка расхождения Р и Ркад (Р – Ркад), м ²	-13
6.	Предельный минимальный и максимальный размеры земельного участка (Рмин и Рмакс), м ²	Рмин=300, Рмакс=1500
7.	Вид (виды) разрешенного использования	Для индивидуального жилищного строительства
7.1.	Дополнительные сведения об использовании земельного участка	—
8.	Кадастровый или иной государственный учетный номер (инвентарный) здания, сооружения, объекта незавершенного строительства, расположенного на земельном участке	—
9.	Сведения о земельных участках (землях общего пользования, территории общего пользования), посредством которых обеспечивается доступ	земли общего пользования
10.	Иные сведения	—

4. Пояснения к сведениям об уточняемом земельном участке с кадастровым номером 63:05:0106010:232 :

1. —

1. Сведения о характерных точках границы уточняемого земельного участка с кадастровым номером 63:05:0106010:233 :

Система координат МСК-63

Зона № 1

Обозначение характерных точек границ	Координаты, м				Метод определения координат	Формулы, примененные для расчета средней квадратической погрешности определения координат характерных точек границ (M_i), с подставленными в такие формулы значениями и итоговые (вычисленные) значения M_i , м	Описание закрепления точки
	содержатся в Едином государственном реестре недвижимости		определены в результате выполнения комплексных кадастровых работ				
	X	Y	X	Y			
1	2	3	4	5	6	7	8
н24У	—	—	385741,65	1284263,08	Метод спутниковых геодезических измерений (определений)	$M_t = \text{SQRT}(M_1^2 + M_2^2) = \text{SQRT}(0,6^2 + 0,08^2) = 0,1 \text{ м}$	—
н25У	—	—	385748,58	1284294,06	Метод спутниковых геодезических измерений (определений)	$M_t = \text{SQRT}(M_1^2 + M_2^2) = \text{SQRT}(0,6^2 + 0,08^2) = 0,1 \text{ м}$	—

КАРТА-ПЛАН ТЕРРИТОРИИ

Сведения об уточняемых земельных участках

					измерений (определений)		
10	—	—	385744,56	1284294,98	—	—	—
11	—	—	385743,05	1284295,36	—	—	—
12	—	—	385736,40	1284264,36	—	—	—
н24У	—	—	385741,65	1284263,08	Метод спутниковых геодезических измерений (определений)	$M_t = \text{SQRT}(M_1^2 + M_2^2) =$ $\text{SQRT}(0,6^2 + 0,08^2) = 0,1 \text{ м}$	—

2. Сведения о частях границ уточняемого земельного участка с кадастровым номером 63:05:0106010:233 :

Обозначение части границ		Горизонтальное проложение (S), м	Описание прохождения части границ	Сведения о согласовании местоположения границ(согласовано/спорное)
от т.	до т.			
1	2	3	4	5
н24У	н25У	31,75	—	согласовано
н25У	10	4,12	—	согласовано
10	11	1,56	—	согласовано
11	12	31,71	—	согласовано
12	н24У	5,40	—	согласовано

3. Сведения о характеристиках уточняемого земельного участка с кадастровым номером 63:05:0106010:233 :

№ п/п	Наименование характеристик земельного участка	Значение характеристики
1	2	3
1.	Адрес земельного участка	—
1.1.	Сведения о местоположении земельного участка (при отсутствии адреса) в структурированном в соответствии с федеральной информационной адресной системой виде	Российская Федерация, Самарская область, г Октябрьск, ул 3-го Октября, д 93
1.2.	Дополнительные сведения о местоположении земельного участка	—
2.	Площадь земельного участка ± величина погрешности определения(вычисления) площади ($P \pm \Delta P$), м ²	176±5
3.	Формула, примененная для вычисления предельной погрешности определения площади земельного участка, с подставленными значениями и итоговые (вычисленные) значения (ΔP), м ²	$\Delta P = 3,5 \cdot M_t \cdot \sqrt{P_{\text{ДОК}}} = 3,5 \cdot 0,10 \cdot \sqrt{176} = 5$
4.	Площадь земельного участка согласно сведениям Единого государственного реестра недвижимости ($P_{\text{кад}}$), м ²	176
5.	Оценка расхождения P и $P_{\text{кад}}$ ($P - P_{\text{кад}}$), м ²	0
6.	Предельный минимальный и максимальный размеры земельного участка	—

КАРТА-ПЛАН ТЕРРИТОРИИ

Сведения об уточняемых земельных участках

1	2	3
	(Рмин и Рмакс), м ²	
7.	Вид (виды) разрешенного использования	Для огородничества
7.1.	Дополнительные сведения об использовании земельного участка	—
8.	Кадастровый или иной государственный учетный номер (инвентарный) здания, сооружения, объекта незавершенного строительства, расположенного на земельном участке	—
9.	Сведения о земельных участках (землях общего пользования, территории общего пользования), посредством которых обеспечивается доступ	земли общего пользования
10.	Иные сведения	—

4. Пояснения к сведениям об уточняемом земельном участке с кадастровым номером 63:05:0106010:233 :

1.	—
----	---

1. Сведения о характерных точках границы уточняемого земельного участка с кадастровым номером 63:05:0106010:234 :

Система координат МСК-63					Зона № 1		
Обозначение характерных точек границ	Координаты, м				Метод определения координат	Формулы, примененные для расчета средней квадратической погрешности определения координат характерных точек границ (M _i), с подставленными в такие формулы значениями и итоговые (вычисленные) значения M _i , м	Описание закрепления точки
	содержатся в Едином государственном реестре недвижимости		определены в результате выполнения комплексных кадастровых работ				
	X	Y	X	Y			
1	2	3	4	5	6	7	8
н115У	—	—	385930,27	1283970,48	Метод спутниковых геодезических измерений (определений)	$M_t = \text{SQRT}(M_1^2 + M_2^2) = \text{SQRT}(0,6^2 + 0,08^2) = 0,1 \text{ м}$	—
н15У	—	—	385932,83	1283991,19	Метод спутниковых геодезических измерений (определений)	$M_t = \text{SQRT}(M_1^2 + M_2^2) = \text{SQRT}(0,6^2 + 0,08^2) = 0,1 \text{ м}$	—
н34У	—	—	385926,96	1283970,59	Метод спутниковых геодезических измерений	$M_t = \text{SQRT}(M_1^2 + M_2^2) = \text{SQRT}(0,6^2 + 0,08^2) = 0,1 \text{ м}$	—

КАРТА-ПЛАН ТЕРРИТОРИИ

Сведения об уточняемых земельных участках

					(определений)	
н115У	—	—	385930,27	1283970,48	Метод спутниковых геодезических измерений (определений)	$M_t = \text{SQRT}(M_1^2 + M_2^2) = \text{SQRT}(0,6^2 + 0,08^2) = 0,1 \text{ м}$

2. Сведения о частях границ уточняемого земельного участка с кадастровым номером 63:05:0106010:234 :

Обозначение части границ		Горизонтальное положение (S), м	Описание прохождения части границ	Сведения о согласовании местоположения границ(согласовано/спорное)
от т.	до т.			
1	2	3	4	5
н115У	н15У	20,87	—	согласовано
н15У	н34У	21,42	—	согласовано
н34У	н115У	3,31	—	согласовано

3. Сведения о характеристиках уточняемого земельного участка с кадастровым номером 63:05:0106010:234 :

№ п/п	Наименование характеристик земельного участка	Значение характеристики
1	2	3
1.	Адрес земельного участка	—
1.1.	Сведения о местоположении земельного участка (при отсутствии адреса) в структурированном в соответствии с федеральной информационной адресной системой виде	Российская Федерация, Самарская область, г Октябрьск, ул 3-го Октября, д 57
1.2.	Дополнительные сведения о местоположении земельного участка	—
2.	Площадь земельного участка ± величина погрешности определения(вычисления) площади ($P \pm \Delta P$), м ²	34±2
3.	Формула, примененная для вычисления предельной погрешности определения площади земельного участка, с подставленными значениями и итоговые (вычисленные) значения (ΔP), м ²	$\Delta P = 3,5 \cdot M_t \cdot \sqrt{P_{\text{док}}} = 3,5 \cdot 0,10 \cdot \sqrt{34} = 2$
4.	Площадь земельного участка согласно сведениям Единого государственного реестра недвижимости ($P_{\text{кад}}$), м ²	34
5.	Оценка расхождения P и $P_{\text{кад}}$ ($P - P_{\text{кад}}$), м ²	0
6.	Предельный минимальный и максимальный размеры земельного участка ($P_{\text{мин}}$ и $P_{\text{макс}}$), м ²	—
7.	Вид (виды) разрешенного использования	Для огородничества
7.1.	Дополнительные сведения об использовании земельного участка	—
8.	Кадастровый или иной государственный учетный номер (инвентарный) здания, сооружения, объекта незавершенного строительства, расположенного на земельном участке	—

КАРТА-ПЛАН ТЕРРИТОРИИ

Сведения об уточняемых земельных участках

1	2	3
9.	Сведения о земельных участках (землях общего пользования, территории общего пользования), посредством которых обеспечивается доступ	земли общего пользования
10.	Иные сведения	—

4. Пояснения к сведениям об уточняемом земельном участке с кадастровым номером 63:05:0106010:234 :

1.	—
----	---

1. Сведения о характерных точках границы уточняемого земельного участка с кадастровым номером 63:05:0106010:235 :

Система координат МСК-63

Зона № 1

Обозначение характерных точек границ	Координаты, м				Метод определения координат	Формулы, примененные для расчета средней квадратической погрешности определения координат характерных точек границ (M_i), с подставленными в такие формулы значениями и итоговые (вычисленные) значения M_i , м	Описание закрепления точки
	содержатся в Едином государственном реестре недвижимости		определены в результате выполнения комплексных кадастровых работ				
	X	Y	X	Y			
1	2	3	4	5	6	7	8
н13У	—	—	385930,44	1283968,60	Метод спутниковых геодезических измерений (определений)	$M_t = \text{SQRT}(M_1^2 + M_2^2) = \text{SQRT}(0,6^2 + 0,08^2) = 0,1 \text{ м}$	—
н12У	—	—	385961,49	1283969,86	Метод спутниковых геодезических измерений (определений)	$M_t = \text{SQRT}(M_1^2 + M_2^2) = \text{SQRT}(0,6^2 + 0,08^2) = 0,1 \text{ м}$	—
н116У	—	—	385959,91	1283991,97	Метод спутниковых геодезических измерений (определений)	$M_t = \text{SQRT}(M_1^2 + M_2^2) = \text{SQRT}(0,6^2 + 0,08^2) = 0,1 \text{ м}$	—
н16У	—	—	385953,31	1283991,75	Метод спутниковых геодезических измерений (определений)	$M_t = \text{SQRT}(M_1^2 + M_2^2) = \text{SQRT}(0,6^2 + 0,08^2) = 0,1 \text{ м}$	—
н15У	—	—	385932,83	1283991,19	Метод спутниковых	$M_t = \text{SQRT}(M_1^2 + M_2^2) =$	—

КАРТА-ПЛАН ТЕРРИТОРИИ

Сведения об уточняемых земельных участках

					геодезических измерений (определений)	$\text{SQRT}(0,6^2+0,08^2) = 0,1 \text{ м}$	
н115У	—	—	385930,27	1283970,48	Метод спутниковых геодезических измерений (определений)	$M_t = \text{SQRT}(M_1^2+M_2^2) = \text{SQRT}(0,6^2+0,08^2) = 0,1 \text{ м}$	—
н13У	—	—	385930,44	1283968,60	Метод спутниковых геодезических измерений (определений)	$M_t = \text{SQRT}(M_1^2+M_2^2) = \text{SQRT}(0,6^2+0,08^2) = 0,1 \text{ м}$	—

2. Сведения о частях границ уточняемого земельного участка с кадастровым номером 63:05:0106010:235 :

Обозначение части границ		Горизонтальное проложение (S), м	Описание прохождения части границ	Сведения о согласовании местоположения границ(согласовано/спорное)
от т.	до т.			
1	2	3	4	5
н13У	н12У	31,08	—	согласовано
н12У	н116У	22,17	—	согласовано
н116У	н16У	6,60	—	согласовано
н16У	н15У	20,49	—	согласовано
н15У	н115У	20,87	—	согласовано
н115У	н13У	1,89	—	согласовано

3. Сведения о характеристиках уточняемого земельного участка с кадастровым номером 63:05:0106010:235 :

№ п/п	Наименование характеристик земельного участка	Значение характеристики
1	2	3
1.	Адрес земельного участка	—
1.1.	Сведения о местоположении земельного участка (при отсутствии адреса) в структурированном в соответствии с федеральной информационной адресной системой виде	Российская Федерация, Самарская обл., г. Октябрьск Рядом с д. 63 по ул. 3-его Октября
1.2.	Дополнительные сведения о местоположении земельного участка	—
2.	Площадь земельного участка ± величина погрешности определения(вычисления) площади ($P \pm \Delta P$), м ²	653±9
3.	Формула, примененная для вычисления предельной погрешности определения площади земельного участка, с подставленными значениями и итоговые (вычисленные) значения (ΔP), м ²	$\Delta P = 3,5 \cdot M_t \cdot \sqrt{P_{\text{ДОК}}} = 3,5 \cdot 0,10 \cdot \sqrt{650} = 9$
4.	Площадь земельного участка согласно сведениям Единого	650

КАРТА-ПЛАН ТЕРРИТОРИИ

Сведения об уточняемых земельных участках

1	2	3
	государственного реестра недвижимости (Ркад), м ²	
5.	Оценка расхождения Р и Ркад (Р – Ркад), м ²	3
6.	Предельный минимальный и максимальный размеры земельного участка (Рмин и Рмакс), м ²	Рмин=300, Рмакс=1500
7.	Вид (виды) разрешенного использования	Для индивидуального жилищного строительства
7.1.	Дополнительные сведения об использовании земельного участка	—
8.	Кадастровый или иной государственный учетный номер (инвентарный) здания, сооружения, объекта незавершенного строительства, расположенного на земельном участке	—
9.	Сведения о земельных участках (землях общего пользования, территории общего пользования), посредством которых обеспечивается доступ	земли общего пользования
10.	Иные сведения	—

4. Пояснения к сведениям об уточняемом земельном участке с кадастровым номером 63:05:0106010:235 :

1. —

1. Сведения о характерных точках границы уточняемого земельного участка с кадастровым номером 63:05:0106010:254 :

Система координат МСК-63

Зона № 1

Обозначение характерных точек границ	Координаты, м				Метод определения координат	Формулы, примененные для расчета средней квадратической погрешности определения координат характерных точек границ (M _t), с подставленными в такие формулы значениями и итоговые (вычисленные) значения M _t , м	Описание закрепления точки
	содержатся в Едином государственном реестре недвижимости		определены в результате выполнения комплексных кадастровых работ				
	X	Y	X	Y			
1	2	3	4	5	6	7	8
41	—	—	385867,32	1284003,88	—	—	—
н117У	—	—	385871,40	1284005,44	Метод спутниковых геодезических измерений (определений)	$M_t = \text{SQRT}(M_1^2 + M_2^2) = \text{SQRT}(0,6^2 + 0,08^2) = 0,1 \text{ м}$	—
н118У	—	—	385875,78	1284008,42	Метод спутниковых геодезических измерений	$M_t = \text{SQRT}(M_1^2 + M_2^2) = \text{SQRT}(0,6^2 + 0,08^2) = 0,1 \text{ м}$	—

КАРТА-ПЛАН ТЕРРИТОРИИ

Сведения об уточняемых земельных участках

						(определений)	
н119У	—	—	385882,68	1284012,85	Метод спутниковых геодезических измерений (определений)	$Mt = \sqrt{M1^2 + M2^2} = \sqrt{0,6^2 + 0,08^2} = 0,1 \text{ м}$	—
н120У	—	—	385891,83	1284018,86	Метод спутниковых геодезических измерений (определений)	$Mt = \sqrt{M1^2 + M2^2} = \sqrt{0,6^2 + 0,08^2} = 0,1 \text{ м}$	—
н26У	—	—	385890,43	1284022,39	Метод спутниковых геодезических измерений (определений)	$Mt = \sqrt{M1^2 + M2^2} = \sqrt{0,6^2 + 0,08^2} = 0,1 \text{ м}$	—
13	—	—	385865,85	1284006,60	—	—	—
41	—	—	385867,32	1284003,88	—	—	—

2. Сведения о частях границ уточняемого земельного участка с кадастровым номером 63:05:0106010:254 :

Обозначение части границ		Горизонтальное проложение (S), м	Описание прохождения части границ	Сведения о согласовании местоположения границ (согласовано/спорное)
от т.	до т.			
1	2	3	4	5
41	н117У	4,37	—	согласовано
н117У	н118У	5,30	—	согласовано
н118У	н119У	8,20	—	согласовано
н119У	н120У	10,95	—	согласовано
н120У	н26У	3,80	—	согласовано
н26У	13	29,21	—	согласовано
13	41	3,09	—	согласовано

3. Сведения о характеристиках уточняемого земельного участка с кадастровым номером 63:05:0106010:254 :

№ п/п	Наименование характеристик земельного участка	Значение характеристики
1	2	3
1.	Адрес земельного участка	—
1.1.	Сведения о местоположении земельного участка (при отсутствии адреса) в структурированном в соответствии с федеральной информационной адресной системой виде	Российская Федерация, Самарская обл., г. Октябрьск Ул. 3-его Октября, район д. 65
1.2.	Дополнительные сведения о местоположении земельного участка	—
2.	Площадь земельного участка ± величина погрешности	110±4

КАРТА-ПЛАН ТЕРРИТОРИИ

Сведения об уточняемых земельных участках

1	2	3
	определения(вычисления) площади ($P \pm \Delta P$), м ²	
3.	Формула, примененная для вычисления предельной погрешности определения площади земельного участка, с подставленными значениями и итоговые (вычисленные) значения (ΔP), м ²	$\Delta P = 3,5 \cdot M_t \cdot \sqrt{P_{\text{ДОК}}} = 3,5 \cdot 0,10 \cdot \sqrt{110} = 4$
4.	Площадь земельного участка согласно сведениям Единого государственного реестра недвижимости ($P_{\text{кад}}$), м ²	110
5.	Оценка расхождения P и $P_{\text{кад}}$ ($P - P_{\text{кад}}$), м ²	0
6.	Предельный минимальный и максимальный размеры земельного участка ($P_{\text{мин}}$ и $P_{\text{макс}}$), м ²	$P_{\text{мин}}=300$, $P_{\text{макс}}=1500$
7.	Вид (виды) разрешенного использования	Для индивидуального жилищного строительства
7.1.	Дополнительные сведения об использовании земельного участка	—
8.	Кадастровый или иной государственный учетный номер (инвентарный) здания, сооружения, объекта незавершенного строительства, расположенного на земельном участке	—
9.	Сведения о земельных участках (землях общего пользования, территории общего пользования), посредством которых обеспечивается доступ	земли общего пользования
10.	Иные сведения	—

4. Пояснения к сведениям об уточняемом земельном участке с кадастровым номером 63:05:0106010:254 :

1.	—
----	---

1. Сведения о характерных точках границы уточняемого земельного участка с кадастровым номером 63:05:0106010:255 :

Система координат МСК-63

Зона № 1

Обозначение характерных точек границ	Координаты, м				Метод определения координат	Формулы, примененные для расчета средней квадратической погрешности определения координат характерных точек границ (M_t), с подставленными в такие формулы значениями и итоговые (вычисленные) значения M_t , м	Описание закрепления точки
	содержатся в Едином государственном реестре недвижимости		определены в результате выполнения комплексных кадастровых работ				
	X	Y	X	Y			
1	2	3	4	5	6	7	8
н121У	—	—	385798,19	1284368,13	Метод спутниковых геодезических измерений	$M_t = \text{SQRT}(M1^2 + M2^2) = \text{SQRT}(0,6^2 + 0,08^2) = 0,1 \text{ м}$	—

КАРТА-ПЛАН ТЕРРИТОРИИ

Сведения об уточняемых земельных участках

						(определений)	
н122У	—	—	385799,20	1284371,94	Метод спутниковых геодезических измерений (определений)	$Mt = \sqrt{M1^2 + M2^2} = \sqrt{0,6^2 + 0,08^2} = 0,1 \text{ м}$	—
н123У	—	—	385793,31	1284373,63	Метод спутниковых геодезических измерений (определений)	$Mt = \sqrt{M1^2 + M2^2} = \sqrt{0,6^2 + 0,08^2} = 0,1 \text{ м}$	—
н124У	—	—	385792,14	1284369,75	Метод спутниковых геодезических измерений (определений)	$Mt = \sqrt{M1^2 + M2^2} = \sqrt{0,6^2 + 0,08^2} = 0,1 \text{ м}$	—
н121У	—	—	385798,19	1284368,13	Метод спутниковых геодезических измерений (определений)	$Mt = \sqrt{M1^2 + M2^2} = \sqrt{0,6^2 + 0,08^2} = 0,1 \text{ м}$	—

2. Сведения о частях границ уточняемого земельного участка с кадастровым номером 63:05:0106010:255 :

Обозначение части границ		Горизонтальное проложение (S), м	Описание прохождения части границ	Сведения о согласовании местоположения границ(согласовано/спорное)
от т.	до т.			
1	2	3	4	5
н121У	н122У	3,94	—	согласовано
н122У	н123У	6,13	—	согласовано
н123У	н124У	4,05	—	согласовано
н124У	н121У	6,26	—	согласовано

3. Сведения о характеристиках уточняемого земельного участка с кадастровым номером 63:05:0106010:255 :

№ п/п	Наименование характеристик земельного участка	Значение характеристики
1	2	3
1.	Адрес земельного участка	—
1.1.	Сведения о местоположении земельного участка (при отсутствии адреса) в структурированном в соответствии с федеральной информационной адресной системой виде	Российская Федерация, Самарская обл., г. Октябрьск ул. 3-его Октября, район д. 14
1.2.	Дополнительные сведения о местоположении земельного участка	—
2.	Площадь земельного участка ± величина погрешности определения(вычисления) площади ($P \pm \Delta P$), м ²	25±2

КАРТА-ПЛАН ТЕРРИТОРИИ

Сведения об уточняемых земельных участках

1	2	3
3.	Формула, примененная для вычисления предельной погрешности определения площади земельного участка, с подставленными значениями и итоговые (вычисленные) значения (ΔP), м ²	$\Delta P = 3,5 \cdot M_t \cdot \sqrt{P_{\text{ДОК}}} = 3,5 \cdot 0,10 \cdot \sqrt{25} = 2$
4.	Площадь земельного участка согласно сведениям Единого государственного реестра недвижимости ($R_{\text{кад}}$), м ²	25
5.	Оценка расхождения P и $R_{\text{кад}}$ ($P - R_{\text{кад}}$), м ²	0
6.	Предельный минимальный и максимальный размеры земельного участка ($R_{\text{мин}}$ и $R_{\text{макс}}$), м ²	$R_{\text{мин}}=10$, $R_{\text{макс}}$ - не установлен
7.	Вид (виды) разрешенного использования	Под киоск
7.1.	Дополнительные сведения об использовании земельного участка	—
8.	Кадастровый или иной государственный учетный номер (инвентарный) здания, сооружения, объекта незавершенного строительства, расположенного на земельном участке	—
9.	Сведения о земельных участках (земля общего пользования, территории общего пользования), посредством которых обеспечивается доступ	земли общего пользования
10.	Иные сведения	—

4. Пояснения к сведениям об уточняемом земельном участке с кадастровым номером 63:05:0106010:255 :

1.	—
----	---

1. Сведения о характерных точках границы уточняемого земельного участка с кадастровым номером 63:05:0106010:258 :

Система координат МСК-63					Зона № 1		
Обозначение характерных точек границ	Координаты, м				Метод определения координат	Формулы, примененные для расчета средней квадратической погрешности определения координат характерных точек границ (M_t), с подставленными в такие формулы значениями и итоговые (вычисленные) значения M_t , м	Описание закрепления точки
	содержатся в Едином государственном реестре недвижимости		определены в результате выполнения комплексных кадастровых работ				
	X	Y	X	Y			
1	2	3	4	5	6	7	8
н125У	—	—	385976,43	1283905,69	Метод спутниковых геодезических измерений (определений)	$M_t = \text{SQRT}(M1^2 + M2^2) = \text{SQRT}(0,6^2 + 0,08^2) = 0,1$ м	—

КАРТА-ПЛАН ТЕРРИТОРИИ

Сведения об уточняемых земельных участках

н126У	—	—	386011,34	1283920,51	Метод спутниковых геодезических измерений (определений)	$Mt = \sqrt{M1^2 + M2^2} = \sqrt{0,6^2 + 0,08^2} = 0,1 \text{ м}$	—
н127У	—	—	386016,56	1283928,64	Метод спутниковых геодезических измерений (определений)	$Mt = \sqrt{M1^2 + M2^2} = \sqrt{0,6^2 + 0,08^2} = 0,1 \text{ м}$	—
н128У	—	—	386016,78	1283931,06	Метод спутниковых геодезических измерений (определений)	$Mt = \sqrt{M1^2 + M2^2} = \sqrt{0,6^2 + 0,08^2} = 0,1 \text{ м}$	—
н129У	—	—	386004,80	1283928,98	Метод спутниковых геодезических измерений (определений)	$Mt = \sqrt{M1^2 + M2^2} = \sqrt{0,6^2 + 0,08^2} = 0,1 \text{ м}$	—
н130У	—	—	386000,06	1283948,74	Метод спутниковых геодезических измерений (определений)	$Mt = \sqrt{M1^2 + M2^2} = \sqrt{0,6^2 + 0,08^2} = 0,1 \text{ м}$	—
н131У	—	—	385972,03	1283940,88	Метод спутниковых геодезических измерений (определений)	$Mt = \sqrt{M1^2 + M2^2} = \sqrt{0,6^2 + 0,08^2} = 0,1 \text{ м}$	—
н125У	—	—	385976,43	1283905,69	Метод спутниковых геодезических измерений (определений)	$Mt = \sqrt{M1^2 + M2^2} = \sqrt{0,6^2 + 0,08^2} = 0,1 \text{ м}$	—

2. Сведения о частях границ уточняемого земельного участка с кадастровым номером 63:05:0106010:258 :

Обозначение части границ		Горизонтальное проложение (S), м	Описание прохождения части границ	Сведения о согласовании местоположения границ (согласовано/спорное)
от т.	до т.			
1	2	3	4	5
н125У	н126У	37,93	—	согласовано
н126У	н127У	9,66	—	согласовано
н127У	н128У	2,43	—	согласовано
н128У	н129У	12,16	—	согласовано

КАРТА-ПЛАН ТЕРРИТОРИИ

Сведения об уточняемых земельных участках

н129У	н130У	20,32	—	согласовано
н130У	н131У	29,11	—	согласовано
н131У	н125У	35,46	—	согласовано

3. Сведения о характеристиках уточняемого земельного участка с кадастровым номером 63:05:0106010:258 :

№ п/п	Наименование характеристик земельного участка	Значение характеристики
1	2	3
1.	Адрес земельного участка	Самарская обл., городской округ Октябрьск, город Октябрьск, улица Спортивная, земельный участок 29
1.1.	Сведения о местоположении земельного участка (при отсутствии адреса) в структурированном в соответствии с федеральной информационной адресной системой виде	—
1.2.	Дополнительные сведения о местоположении земельного участка	—
2.	Площадь земельного участка ± величина погрешности определения(вычисления) площади ($P \pm \Delta P$), м ²	1105±11
3.	Формула, примененная для вычисления предельной погрешности определения площади земельного участка, с подставленными значениями и итоговые (вычисленные) значения (ΔP), м ²	$\Delta P = 3,5 \cdot M_t \cdot \sqrt{P_{\text{ДОК}}} = 3,5 \cdot 0,10 \cdot \sqrt{900} = 11$
4.	Площадь земельного участка согласно сведениям Единого государственного реестра недвижимости ($P_{\text{кад}}$), м ²	900
5.	Оценка расхождения P и $P_{\text{кад}}$ ($P - P_{\text{кад}}$), м ²	205
6.	Предельный минимальный и максимальный размеры земельного участка ($P_{\text{мин}}$ и $P_{\text{макс}}$), м ²	$P_{\text{мин}}=300, P_{\text{макс}}=1500$
7.	Вид (виды) разрешенного использования	Под строительство индивидуального жилого дома
7.1.	Дополнительные сведения об использовании земельного участка	—
8.	Кадастровый или иной государственный учетный номер (инвентарный) здания, сооружения, объекта незавершенного строительства, расположенного на земельном участке	63:05:0106010:265
9.	Сведения о земельных участках (землях общего пользования, территории общего пользования), посредством которых обеспечивается доступ	земли общего пользования
10.	Иные сведения	—

4. Пояснения к сведениям об уточняемом земельном участке с кадастровым номером 63:05:0106010:258 :

1.	—
----	---

КАРТА-ПЛАН ТЕРРИТОРИИ

Описание местоположения зданий, сооружений, объектов незавершенного строительства на земельном участке

1. Сведения о характерных точках контура объекта недвижимости с кадастровым номером 63:05:0106010:259

Система координат МСК-63

Зона № 1

Обозначение характерных точек контура	Содержатся в Едином государственном реестре недвижимости			Определены в ходе выполнения комплексных кадастровых работ			Метод определения координат	Формулы, примененные для расчета средней квадратической погрешности определения координат характерных точек границ (M _t), с подставленными в такие формулы значениями и итоговые (вычисленные) значения M _t , м
	Координаты, м		Радиус, м	Координаты, м		Радиус, м		
	X	Y	R	X	Y	R		
1	2	3	4	5	6	7	8	9
н10	—	—	—	385821,90	1284041,90	—	Метод спутниковых геодезических измерений (определений)	$M_t = \text{SQRT}(M_1^2 + M_2^2) = \text{SQRT}(0,6^2 + 0,08^2) = 0,1 \text{ м}$
н20	—	—	—	385817,91	1284052,39	—	Метод спутниковых геодезических измерений (определений)	$M_t = \text{SQRT}(M_1^2 + M_2^2) = \text{SQRT}(0,6^2 + 0,08^2) = 0,1 \text{ м}$
н30	—	—	—	385811,35	1284050,37	—	Метод спутниковых геодезических измерений (определений)	$M_t = \text{SQRT}(M_1^2 + M_2^2) = \text{SQRT}(0,6^2 + 0,08^2) = 0,1 \text{ м}$
н40	—	—	—	385815,55	1284039,43	—	Метод спутниковых геодезических измерений (определений)	$M_t = \text{SQRT}(M_1^2 + M_2^2) = \text{SQRT}(0,6^2 + 0,08^2) = 0,1 \text{ м}$
н10	—	—	—	385821,90	1284041,90	—	Метод спутниковых геодезических измерений (определений)	$M_t = \text{SQRT}(M_1^2 + M_2^2) = \text{SQRT}(0,6^2 + 0,08^2) = 0,1 \text{ м}$

КАРТА-ПЛАН ТЕРРИТОРИИ

Описание местоположения зданий, сооружений, объектов незавершенного строительства на земельном участке

2. Сведения о характеристиках объекта недвижимости с кадастровым номером 63:05:0106010:259

№ п/п	Наименование характеристики	Значение характеристики
1	2	3
1.	Вид объекта недвижимости	здание
2.	Ранее присвоенный государственный учетный номер (инвентарный) здания, сооружения, объекта незавершенного строительства	—
3.	Кадастровый номер земельного участка (земельных участков), в границах которого (которых) расположены здание, сооружение, объект незавершенного строительства	63:05:0106010:343
4.	Уникальный учетный номер кадастрового квартала, в границах которого расположены здание, сооружение, объект незавершенного строительства	63:05:0106010
5.	Адрес здания, сооружения, объекта незавершенного строительства	Самарская обл., городской округ Октябрьск, город Октябрьск, улица 3 Октября, дом 71
5.1.	Сведения о местоположении здания, сооружения, объекта незавершенного строительства (при отсутствии адреса) в структурированном в соответствии с федеральной информационной адресной системой виде	—
5.2.	Дополнительные сведения о местоположении	—
6.	Иные сведения	—

3. Пояснения к сведениям об объекте недвижимости с кадастровым номером 63:05:0106010:259 :

1.	—
----	---

1. Сведения о характерных точках контура объекта недвижимости с кадастровым номером 63:05:0106010:260

Система координат МСК-63							Зона № 1	
Обозначение характерных точек контура	Содержатся в Едином государственном реестре недвижимости			Определены в ходе выполнения комплексных кадастровых работ			Метод определения координат	Формулы, примененные для расчета средней квадратической погрешности определения координат характерных точек границ (M _t), с подставленными в такие формулы значениями и итоговые (вычисленные) значения M _t , м
	Координаты, м		Радиус, м	Координаты, м		Радиус, м		
	X	Y	R	X	Y	R		
1	2	3	4	5	6	7	8	9
n50	—	—	—	385860,71	1284091,57	—	Метод спутниковых геодезических измерений (определений)	$M_t = \text{SQRT}(M_1^2 + M_2^2) = \text{SQRT}(0,6^2 + 0,08^2) = 0,1 \text{ м}$

КАРТА-ПЛАН ТЕРРИТОРИИ

Описание местоположения зданий, сооружений, объектов незавершенного строительства на земельном участке

н60	—	—	—	385857,33	1284098,11	—	Метод спутниковых геодезических измерений (определений)	$Mt = \sqrt{M1^2 + M2^2} = \sqrt{0,6^2 + 0,08^2} = 0,1 \text{ м}$
н70	—	—	—	385850,29	1284094,41	—	Метод спутниковых геодезических измерений (определений)	$Mt = \sqrt{M1^2 + M2^2} = \sqrt{0,6^2 + 0,08^2} = 0,1 \text{ м}$
н80	—	—	—	385853,47	1284087,72	—	Метод спутниковых геодезических измерений (определений)	$Mt = \sqrt{M1^2 + M2^2} = \sqrt{0,6^2 + 0,08^2} = 0,1 \text{ м}$
н50	—	—	—	385860,71	1284091,57	—	Метод спутниковых геодезических измерений (определений)	$Mt = \sqrt{M1^2 + M2^2} = \sqrt{0,6^2 + 0,08^2} = 0,1 \text{ м}$

2. Сведения о характеристиках объекта недвижимости с кадастровым номером 63:05:0106010:260

№ п/п	Наименование характеристики	Значение характеристики
1	2	3
1.	Вид объекта недвижимости	здание
2.	Ранее присвоенный государственный учетный номер (инвентарный) здания, сооружения, объекта незавершенного строительства	—
3.	Кадастровый номер земельного участка (земельных участков), в границах которого (которых) расположены здание, сооружение, объект незавершенного строительства	63:05:0106010:212
4.	Уникальный учетный номер кадастрового квартала, в границах которого расположены здание, сооружение, объект незавершенного строительства	63:05:0106010
5.	Адрес здания, сооружения, объекта незавершенного строительства	Самарская обл., городской округ Октябрьск, город Октябрьск, улица 3-го Октября, дом 75
5.1.	Сведения о местоположении здания, сооружения, объекта незавершенного строительства (при отсутствии адреса) в структурированном в соответствии с федеральной информационной адресной системой виде	—

КАРТА-ПЛАН ТЕРРИТОРИИ

Описание местоположения зданий, сооружений, объектов незавершенного строительства на земельном участке

1	2	3
5.2.	Дополнительные сведения о местоположении	—
6.	Иные сведения	—

3. Пояснения к сведениям об объекте недвижимости с кадастровым номером 63:05:0106010:260 :

1.	—
----	---

1. Сведения о характерных точках контура объекта недвижимости с кадастровым номером 63:05:0106010:261

Система координат МСК-63							Зона № 1	
Обозначение характерных точек контура	Содержатся в Едином государственном реестре недвижимости			Определены в ходе выполнения комплексных кадастровых работ			Метод определения координат	Формулы, примененные для расчета средней квадратической погрешности определения координат характерных точек границ (M _t), с подставленными в такие формулы значениями и итоговые (вычисленные) значения M _t , м
	Координаты, м		Радиус, м	Координаты, м		Радиус, м		
	X	Y	R	X	Y	R		
1	2	3	4	5	6	7	8	9
н90	—	—	—	385810,50	1284082,19	—	Метод спутниковых геодезических измерений (определений)	$M_t = \text{SQRT}(M_1^2 + M_2^2) = \text{SQRT}(0,6^2 + 0,08^2) = 0,1 \text{ м}$
н100	—	—	—	385807,53	1284089,54	—	Метод спутниковых геодезических измерений (определений)	$M_t = \text{SQRT}(M_1^2 + M_2^2) = \text{SQRT}(0,6^2 + 0,08^2) = 0,1 \text{ м}$
н110	—	—	—	385803,28	1284087,92	—	Метод спутниковых геодезических измерений (определений)	$M_t = \text{SQRT}(M_1^2 + M_2^2) = \text{SQRT}(0,6^2 + 0,08^2) = 0,1 \text{ м}$
н120	—	—	—	385803,94	1284086,23	—	Метод спутниковых геодезических измерений (определений)	$M_t = \text{SQRT}(M_1^2 + M_2^2) = \text{SQRT}(0,6^2 + 0,08^2) = 0,1 \text{ м}$
н130	—	—	—	385797,24	1284083,57	—	Метод	$M_t = \text{SQRT}(M_1^2 + M_2^2) = \text{SQRT}(0,6^2 + 0,08^2) =$

КАРТА-ПЛАН ТЕРРИТОРИИ

Описание местоположения зданий, сооружений, объектов незавершенного строительства на земельном участке

							спутниковых геодезических измерений (определений)	0,1 м
н140	—	—	—	385799,67	1284077,98	—	Метод спутниковых геодезических измерений (определений)	$Mt = \text{SQRT}(M1^2+M2^2) = \text{SQRT}(0,6^2+0,08^2) = 0,1 \text{ м}$
н90	—	—	—	385810,50	1284082,19	—	Метод спутниковых геодезических измерений (определений)	$Mt = \text{SQRT}(M1^2+M2^2) = \text{SQRT}(0,6^2+0,08^2) = 0,1 \text{ м}$

2. Сведения о характеристиках объекта недвижимости с кадастровым номером 63:05:0106010:261

№ п/п	Наименование характеристики	Значение характеристики
1	2	3
1.	Вид объекта недвижимости	здание
2.	Ранее присвоенный государственный учетный номер (инвентарный) здания, сооружения, объекта незавершенного строительства	—
3.	Кадастровый номер земельного участка (земельных участков), в границах которого (которых) расположены здание, сооружение, объект незавершенного строительства	63:05:0106010:590
4.	Уникальный учетный номер кадастрового квартала, в границах которого расположены здание, сооружение, объект незавершенного строительства	63:05:0106010
5.	Адрес здания, сооружения, объекта незавершенного строительства	Самарская обл., городской округ Октябрьск, город Октябрьск, улица 3-го Октября, дом 77
5.1.	Сведения о местоположении здания, сооружения, объекта незавершенного строительства (при отсутствии адреса) в структурированном в соответствии с федеральной информационной адресной системой виде	—
5.2.	Дополнительные сведения о местоположении	—
6.	Иные сведения	—

3. Пояснения к сведениям об объекте недвижимости с кадастровым номером 63:05:0106010:261 :

1.	—
----	---

КАРТА-ПЛАН ТЕРРИТОРИИ

Описание местоположения зданий, сооружений, объектов незавершенного строительства на земельном участке

1. Сведения о характерных точках контура объекта недвижимости с кадастровым номером 63:05:0106010:262

Система координат МСК-63

Зона № 1

Обозначение характерных точек контура	Содержатся в Едином государственном реестре недвижимости			Определены в ходе выполнения комплексных кадастровых работ			Метод определения координат	Формулы, примененные для расчета средней квадратической погрешности определения координат характерных точек границ (M_t), с подставленными в такие формулы значениями и итоговые (вычисленные) значения M_t , м
	Координаты, м		Радиус, м	Координаты, м		Радиус, м		
	X	Y	R	X	Y	R		
1	2	3	4	5	6	7	8	9
н150	—	—	—	385838,08	1284142,49	—	Метод спутниковых геодезических измерений (определений)	$M_t = \text{SQRT}(M1^2+M2^2) = \text{SQRT}(0,6^2+0,08^2) = 0,1 \text{ м}$
н160	—	—	—	385834,26	1284150,91	—	Метод спутниковых геодезических измерений (определений)	$M_t = \text{SQRT}(M1^2+M2^2) = \text{SQRT}(0,6^2+0,08^2) = 0,1 \text{ м}$
н170	—	—	—	385826,63	1284147,43	—	Метод спутниковых геодезических измерений (определений)	$M_t = \text{SQRT}(M1^2+M2^2) = \text{SQRT}(0,6^2+0,08^2) = 0,1 \text{ м}$
н180	—	—	—	385830,34	1284139,01	—	Метод спутниковых геодезических измерений (определений)	$M_t = \text{SQRT}(M1^2+M2^2) = \text{SQRT}(0,6^2+0,08^2) = 0,1 \text{ м}$
н150	—	—	—	385838,08	1284142,49	—	Метод спутниковых геодезических измерений (определений)	$M_t = \text{SQRT}(M1^2+M2^2) = \text{SQRT}(0,6^2+0,08^2) = 0,1 \text{ м}$

КАРТА-ПЛАН ТЕРРИТОРИИ

Описание местоположения зданий, сооружений, объектов незавершенного строительства на земельном участке

2. Сведения о характеристиках объекта недвижимости с кадастровым номером 63:05:0106010:262

№ п/п	Наименование характеристики	Значение характеристики
1	2	3
1.	Вид объекта недвижимости	здание
2.	Ранее присвоенный государственный учетный номер (инвентарный) здания, сооружения, объекта незавершенного строительства	—
3.	Кадастровый номер земельного участка (земельных участков), в границах которого (которых) расположены здание, сооружение, объект незавершенного строительства	63:05:0106010:215
4.	Уникальный учетный номер кадастрового квартала, в границах которого расположены здание, сооружение, объект незавершенного строительства	63:05:0106010
5.	Адрес здания, сооружения, объекта незавершенного строительства	Самарская обл., городской округ Октябрьск, город Октябрьск, улица 3-го Октября, дом 77а
5.1.	Сведения о местоположении здания, сооружения, объекта незавершенного строительства (при отсутствии адреса) в структурированном в соответствии с федеральной информационной адресной системой виде	—
5.2.	Дополнительные сведения о местоположении	—
6.	Иные сведения	—

3. Пояснения к сведениям об объекте недвижимости с кадастровым номером 63:05:0106010:262 :

1.	—
----	---

1. Сведения о характерных точках контура объекта недвижимости с кадастровым номером 63:05:0106010:263

Система координат МСК-63							Зона № 1	
Обозначение характерных точек контура	Содержатся в Едином государственном реестре недвижимости			Определены в ходе выполнения комплексных кадастровых работ			Метод определения координат	Формулы, примененные для расчета средней квадратической погрешности определения координат характерных точек границ (M _t), с подставленными в такие формулы значениями и итоговые (вычисленные) значения M _t , м
	Координаты, м		Радиус, м	Координаты, м		Радиус, м		
	X	Y		X	Y			
1	2	3	4	5	6	7	8	9
n190	—	—	—	385798,34	1284102,76	—	Метод спутниковых геодезических измерений (определений)	$M_t = \text{SQRT}(M_1^2 + M_2^2) = \text{SQRT}(0,6^2 + 0,08^2) = 0,1 \text{ м}$

КАРТА-ПЛАН ТЕРРИТОРИИ

Описание местоположения зданий, сооружений, объектов незавершенного строительства на земельном участке

н200	—	—	—	385796,26	1284108,76	—	Метод спутниковых геодезических измерений (определений)	$Mt = \sqrt{M1^2 + M2^2} = \sqrt{0,6^2 + 0,08^2} = 0,1 \text{ м}$
н210	—	—	—	385785,71	1284105,29	—	Метод спутниковых геодезических измерений (определений)	$Mt = \sqrt{M1^2 + M2^2} = \sqrt{0,6^2 + 0,08^2} = 0,1 \text{ м}$
н220	—	—	—	385788,18	1284099,34	—	Метод спутниковых геодезических измерений (определений)	$Mt = \sqrt{M1^2 + M2^2} = \sqrt{0,6^2 + 0,08^2} = 0,1 \text{ м}$
н190	—	—	—	385798,34	1284102,76	—	Метод спутниковых геодезических измерений (определений)	$Mt = \sqrt{M1^2 + M2^2} = \sqrt{0,6^2 + 0,08^2} = 0,1 \text{ м}$

2. Сведения о характеристиках объекта недвижимости с кадастровым номером 63:05:0106010:263

№ п/п	Наименование характеристики	Значение характеристики
1	2	3
1.	Вид объекта недвижимости	здание
2.	Ранее присвоенный государственный учетный номер (инвентарный) здания, сооружения, объекта незавершенного строительства	—
3.	Кадастровый номер земельного участка (земельных участков), в границах которого (которых) расположены здание, сооружение, объект незавершенного строительства	63:05:0106010:214
4.	Уникальный учетный номер кадастрового квартала, в границах которого расположены здание, сооружение, объект незавершенного строительства	63:05:0106010
5.	Адрес здания, сооружения, объекта незавершенного строительства	Самарская обл., городской округ Октябрьск, город Октябрьск, улица 3-го Октября, дом 79
5.1.	Сведения о местоположении здания, сооружения, объекта незавершенного строительства (при отсутствии адреса) в структурированном в соответствии с федеральной информационной адресной системой виде	—

КАРТА-ПЛАН ТЕРРИТОРИИ

Описание местоположения зданий, сооружений, объектов незавершенного строительства на земельном участке

1	2	3
5.2.	Дополнительные сведения о местоположении	—
6.	Иные сведения	—

3. Пояснения к сведениям об объекте недвижимости с кадастровым номером 63:05:0106010:263 :

1.	—
----	---

1. Сведения о характерных точках контура объекта недвижимости с кадастровым номером 63:05:0106010:264

Система координат МСК-63							Зона № 1	
Обозначение характерных точек контура	Содержатся в Едином государственном реестре недвижимости			Определены в ходе выполнения комплексных кадастровых работ			Метод определения координат	Формулы, примененные для расчета средней квадратической погрешности определения координат характерных точек границ (M _t), с подставленными в такие формулы значениями и итоговые (вычисленные) значения M _t , м
	Координаты, м		Радиус, м	Координаты, м		Радиус, м		
	X	Y	R	X	Y	R		
1	2	3	4	5	6	7	8	9
н230	—	—	—	385747,00	1284168,81	—	Метод спутниковых геодезических измерений (определений)	$M_t = \text{SQRT}(M_1^2 + M_2^2) = \text{SQRT}(0,6^2 + 0,08^2) = 0,1 \text{ м}$
н240	—	—	—	385756,09	1284173,30	—	Метод спутниковых геодезических измерений (определений)	$M_t = \text{SQRT}(M_1^2 + M_2^2) = \text{SQRT}(0,6^2 + 0,08^2) = 0,1 \text{ м}$
н250	—	—	—	385753,73	1284178,13	—	Метод спутниковых геодезических измерений (определений)	$M_t = \text{SQRT}(M_1^2 + M_2^2) = \text{SQRT}(0,6^2 + 0,08^2) = 0,1 \text{ м}$
н260	—	—	—	385744,58	1284173,58	—	Метод спутниковых геодезических измерений (определений)	$M_t = \text{SQRT}(M_1^2 + M_2^2) = \text{SQRT}(0,6^2 + 0,08^2) = 0,1 \text{ м}$
н230	—	—	—	385747,00	1284168,81	—	Метод	$M_t = \text{SQRT}(M_1^2 + M_2^2) = \text{SQRT}(0,6^2 + 0,08^2) =$

КАРТА-ПЛАН ТЕРРИТОРИИ

Описание местоположения зданий, сооружений, объектов незавершенного строительства на земельном участке

						спутниковых геодезических измерений (определений)	0,1 м
--	--	--	--	--	--	--	-------

2. Сведения о характеристиках объекта недвижимости с кадастровым номером 63:05:0106010:264

№ п/п	Наименование характеристики	Значение характеристики
1	2	3
1.	Вид объекта недвижимости	здание
2.	Ранее присвоенный государственный учетный номер (инвентарный) здания, сооружения, объекта незавершенного строительства	—
3.	Кадастровый номер земельного участка (земельных участков), в границах которого (которых) расположены здание, сооружение, объект незавершенного строительства	63:05:0106010:222
4.	Уникальный учетный номер кадастрового квартала, в границах которого расположены здание, сооружение, объект незавершенного строительства	63:05:0106010
5.	Адрес здания, сооружения, объекта незавершенного строительства	Самарская обл., г. Октябрьск, ул. 3-го Октября, д. 85
5.1.	Сведения о местоположении здания, сооружения, объекта незавершенного строительства (при отсутствии адреса) в структурированном в соответствии с федеральной информационной адресной системой виде	—
5.2.	Дополнительные сведения о местоположении	—
6.	Иные сведения	—

3. Пояснения к сведениям об объекте недвижимости с кадастровым номером 63:05:0106010:264 :

1.	—
----	---

1. Сведения о характерных точках контура объекта недвижимости с кадастровым номером 63:05:0106010:265

Система координат МСК-63							Зона № 1	
Обозначение характерных точек контура	Содержатся в Едином государственном реестре недвижимости			Определены в ходе выполнения комплексных кадастровых работ			Метод определения координат	Формулы, примененные для расчета средней квадратической погрешности определения координат характерных точек границ (M _t), с подставленными в такие формулы значениями и итоговые (вычисленные) значения M _t , м
	Координаты, м		Радиус, м	Координаты, м		Радиус, м		
	X	Y	R	X	Y	R		
1	2	3	4	5	6	7	8	9
n270	—	—	—	385992,30	1283923,17	—	Метод спутниковых	M _t = SQRT(M1 ² +M2 ²) = SQRT(0,6 ² +0,08 ²) = 0,1 м

КАРТА-ПЛАН ТЕРРИТОРИИ

Описание местоположения зданий, сооружений, объектов незавершенного строительства на земельном участке

							геодезических измерений (определений)	
н280	—	—	—	385988,91	1283939,00	—	Метод спутниковых геодезических измерений (определений)	$Mt = \text{SQRT}(M1^2+M2^2) = \text{SQRT}(0,6^2+0,08^2) = 0,1 \text{ м}$
н290	—	—	—	385977,23	1283936,19	—	Метод спутниковых геодезических измерений (определений)	$Mt = \text{SQRT}(M1^2+M2^2) = \text{SQRT}(0,6^2+0,08^2) = 0,1 \text{ м}$
н300	—	—	—	385980,15	1283922,55	—	Метод спутниковых геодезических измерений (определений)	$Mt = \text{SQRT}(M1^2+M2^2) = \text{SQRT}(0,6^2+0,08^2) = 0,1 \text{ м}$
н310	—	—	—	385983,97	1283923,45	—	Метод спутниковых геодезических измерений (определений)	$Mt = \text{SQRT}(M1^2+M2^2) = \text{SQRT}(0,6^2+0,08^2) = 0,1 \text{ м}$
н320	—	—	—	385984,39	1283921,21	—	Метод спутниковых геодезических измерений (определений)	$Mt = \text{SQRT}(M1^2+M2^2) = \text{SQRT}(0,6^2+0,08^2) = 0,1 \text{ м}$
н270	—	—	—	385992,30	1283923,17	—	Метод спутниковых геодезических измерений (определений)	$Mt = \text{SQRT}(M1^2+M2^2) = \text{SQRT}(0,6^2+0,08^2) = 0,1 \text{ м}$

2. Сведения о характеристиках объекта недвижимости с кадастровым номером 63:05:0106010:265

№ п/п	Наименование характеристики	Значение характеристики
1	2	3

КАРТА-ПЛАН ТЕРРИТОРИИ

Описание местоположения зданий, сооружений, объектов незавершенного строительства на земельном участке

1	2	3
1.	Вид объекта недвижимости	здание
2.	Ранее присвоенный государственный учетный номер (инвентарный) здания, сооружения, объекта незавершенного строительства	—
3.	Кадастровый номер земельного участка (земельных участков), в границах которого (которых) расположены здание, сооружение, объект незавершенного строительства	63:05:0106010:258
4.	Уникальный учетный номер кадастрового квартала, в границах которого расположены здание, сооружение, объект незавершенного строительства	63:05:0106010
5.	Адрес здания, сооружения, объекта незавершенного строительства	Самарская обл., г. Октябрьск, ул. Спортивная, дом 29
5.1.	Сведения о местоположении здания, сооружения, объекта незавершенного строительства (при отсутствии адреса) в структурированном в соответствии с федеральной информационной адресной системой виде	—
5.2.	Дополнительные сведения о местоположении	—
6.	Иные сведения	—

3. Пояснения к сведениям об объекте недвижимости с кадастровым номером 63:05:0106010:265 :

1.	—
----	---

1. Сведения о характерных точках контура объекта недвижимости с кадастровым номером 63:05:0106010:268

Система координат МСК-63							Зона № 1	
Обозначение характерных точек контура	Содержатся в Едином государственном реестре недвижимости			Определены в ходе выполнения комплексных кадастровых работ			Метод определения координат	Формулы, примененные для расчета средней квадратической погрешности определения координат характерных точек границ (M _t), с подставленными в такие формулы значениями и итоговые (вычисленные) значения M _t , м
	Координаты, м		Радиус, м	Координаты, м		Радиус, м		
	X	Y	R	X	Y	R		
1	2	3	4	5	6	7	8	9
н330	—	—	—	385786,65	1284324,75	—	Метод спутниковых геодезических измерений (определений)	$M_t = \text{SQRT}(M_1^2 + M_2^2) = \text{SQRT}(0,6^2 + 0,08^2) = 0,1 \text{ м}$
н340	—	—	—	385794,14	1284349,44	—	Метод спутниковых геодезических измерений	$M_t = \text{SQRT}(M_1^2 + M_2^2) = \text{SQRT}(0,6^2 + 0,08^2) = 0,1 \text{ м}$

КАРТА-ПЛАН ТЕРРИТОРИИ

Описание местоположения зданий, сооружений, объектов незавершенного строительства на земельном участке

							(определений)	
н350	—	—	—	385792,14	1284350,11	—	Метод спутниковых геодезических измерений (определений)	$Mt = \text{SQRT}(M1^2+M2^2) = \text{SQRT}(0,6^2+0,08^2) = 0,1 \text{ м}$
н360	—	—	—	385792,73	1284352,30	—	Метод спутниковых геодезических измерений (определений)	$Mt = \text{SQRT}(M1^2+M2^2) = \text{SQRT}(0,6^2+0,08^2) = 0,1 \text{ м}$
н370	—	—	—	385787,12	1284354,10	—	Метод спутниковых геодезических измерений (определений)	$Mt = \text{SQRT}(M1^2+M2^2) = \text{SQRT}(0,6^2+0,08^2) = 0,1 \text{ м}$
н380	—	—	—	385786,45	1284352,08	—	Метод спутниковых геодезических измерений (определений)	$Mt = \text{SQRT}(M1^2+M2^2) = \text{SQRT}(0,6^2+0,08^2) = 0,1 \text{ м}$
н390	—	—	—	385783,64	1284352,86	—	Метод спутниковых геодезических измерений (определений)	$Mt = \text{SQRT}(M1^2+M2^2) = \text{SQRT}(0,6^2+0,08^2) = 0,1 \text{ м}$
н400	—	—	—	385775,76	1284327,67	—	Метод спутниковых геодезических измерений (определений)	$Mt = \text{SQRT}(M1^2+M2^2) = \text{SQRT}(0,6^2+0,08^2) = 0,1 \text{ м}$
н330	—	—	—	385786,65	1284324,75	—	Метод спутниковых геодезических измерений (определений)	$Mt = \text{SQRT}(M1^2+M2^2) = \text{SQRT}(0,6^2+0,08^2) = 0,1 \text{ м}$

КАРТА-ПЛАН ТЕРРИТОРИИ

Описание местоположения зданий, сооружений, объектов незавершенного строительства на земельном участке

2. Сведения о характеристиках объекта недвижимости с кадастровым номером 63:05:0106010:268

№ п/п	Наименование характеристики	Значение характеристики
1	2	3
1.	Вид объекта недвижимости	здание
2.	Ранее присвоенный государственный учетный номер (инвентарный) здания, сооружения, объекта незавершенного строительства	—
3.	Кадастровый номер земельного участка (земельных участков), в границах которого (которых) расположены здание, сооружение, объект незавершенного строительства	63:05:0106010:256
4.	Уникальный учетный номер кадастрового квартала, в границах которого расположены здание, сооружение, объект незавершенного строительства	63:05:0106010
5.	Адрес здания, сооружения, объекта незавершенного строительства	Самарская обл., го Октябрьск, г. Октябрьск, ул. Плодовая, д. 14
5.1.	Сведения о местоположении здания, сооружения, объекта незавершенного строительства (при отсутствии адреса) в структурированном в соответствии с федеральной информационной адресной системой виде	—
5.2.	Дополнительные сведения о местоположении	—
6.	Иные сведения	—

3. Пояснения к сведениям об объекте недвижимости с кадастровым номером 63:05:0106010:268 :

1.	—
----	---

1. Сведения о характерных точках контура объекта недвижимости с кадастровым номером 63:05:0106010:269

Система координат МСК-63							Зона № 1	
Обозначение характерных точек контура	Содержатся в Едином государственном реестре недвижимости			Определены в ходе выполнения комплексных кадастровых работ			Метод определения координат	Формулы, примененные для расчета средней квадратической погрешности определения координат характерных точек границ (M _t), с подставленными в такие формулы значениями и итоговые (вычисленные) значения M _t , м
	Координаты, м		Радиус, м	Координаты, м		Радиус, м		
	X	Y	R	X	Y	R		
1	2	3	4	5	6	7	8	9
н41О	—	—	—	385817,55	1284268,40	—	Метод спутниковых геодезических измерений (определений)	$M_t = \text{SQRT}(M_1^2 + M_2^2) = \text{SQRT}(0,6^2 + 0,08^2) = 0,1 \text{ м}$
н42О	—	—	—	385821,71	1284279,79	—	Метод	$M_t = \text{SQRT}(M_1^2 + M_2^2) = \text{SQRT}(0,6^2 + 0,08^2) =$

КАРТА-ПЛАН ТЕРРИТОРИИ

Описание местоположения зданий, сооружений, объектов незавершенного строительства на земельном участке

							спутниковых геодезических измерений (определений)	0,1 м
н430	—	—	—	385818,62	1284280,92	—	Метод спутниковых геодезических измерений (определений)	$Mt = \text{SQRT}(M1^2+M2^2) = \text{SQRT}(0,6^2+0,08^2) = 0,1 \text{ м}$
н440	—	—	—	385819,35	1284282,99	—	Метод спутниковых геодезических измерений (определений)	$Mt = \text{SQRT}(M1^2+M2^2) = \text{SQRT}(0,6^2+0,08^2) = 0,1 \text{ м}$
н450	—	—	—	385822,66	1284281,82	—	Метод спутниковых геодезических измерений (определений)	$Mt = \text{SQRT}(M1^2+M2^2) = \text{SQRT}(0,6^2+0,08^2) = 0,1 \text{ м}$
н460	—	—	—	385826,76	1284293,10	—	Метод спутниковых геодезических измерений (определений)	$Mt = \text{SQRT}(M1^2+M2^2) = \text{SQRT}(0,6^2+0,08^2) = 0,1 \text{ м}$
н470	—	—	—	385822,60	1284294,50	—	Метод спутниковых геодезических измерений (определений)	$Mt = \text{SQRT}(M1^2+M2^2) = \text{SQRT}(0,6^2+0,08^2) = 0,1 \text{ м}$
н480	—	—	—	385820,58	1284288,55	—	Метод спутниковых геодезических измерений (определений)	$Mt = \text{SQRT}(M1^2+M2^2) = \text{SQRT}(0,6^2+0,08^2) = 0,1 \text{ м}$
н490	—	—	—	385813,68	1284290,85	—	Метод спутниковых геодезических	$Mt = \text{SQRT}(M1^2+M2^2) = \text{SQRT}(0,6^2+0,08^2) = 0,1 \text{ м}$

КАРТА-ПЛАН ТЕРРИТОРИИ

Описание местоположения зданий, сооружений, объектов незавершенного строительства на земельном участке

							измерений (определений)	
н500	—	—	—	385808,35	1284275,42	—	Метод спутниковых геодезических измерений (определений)	$Mt = \text{SQRT}(M1^2+M2^2) = \text{SQRT}(0,6^2+0,08^2) = 0,1 \text{ м}$
н510	—	—	—	385813,63	1284273,68	—	Метод спутниковых геодезических измерений (определений)	$Mt = \text{SQRT}(M1^2+M2^2) = \text{SQRT}(0,6^2+0,08^2) = 0,1 \text{ м}$
н520	—	—	—	385812,33	1284270,14	—	Метод спутниковых геодезических измерений (определений)	$Mt = \text{SQRT}(M1^2+M2^2) = \text{SQRT}(0,6^2+0,08^2) = 0,1 \text{ м}$
н410	—	—	—	385817,55	1284268,40	—	Метод спутниковых геодезических измерений (определений)	$Mt = \text{SQRT}(M1^2+M2^2) = \text{SQRT}(0,6^2+0,08^2) = 0,1 \text{ м}$

2. Сведения о характеристиках объекта недвижимости с кадастровым номером 63:05:0106010:269

№ п/п	Наименование характеристики	Значение характеристики
1	2	3
1.	Вид объекта недвижимости	здание
2.	Ранее присвоенный государственный учетный номер (инвентарный) здания, сооружения, объекта незавершенного строительства	—
3.	Кадастровый номер земельного участка (земельных участков), в границах которого (которых) расположены здание, сооружение, объект незавершенного строительства	63:05:0106010:219
4.	Уникальный учетный номер кадастрового квартала, в границах которого расположены здание, сооружение, объект незавершенного строительства	63:05:0106010
5.	Адрес здания, сооружения, объекта незавершенного строительства	—
5.1.	Сведения о местоположении здания, сооружения, объекта незавершенного строительства (при отсутствии адреса) в структурированном в	Российская Федерация, Самарская область, г.Октябрьск, ул.Плодовая, д.1

КАРТА-ПЛАН ТЕРРИТОРИИ

Описание местоположения зданий, сооружений, объектов незавершенного строительства на земельном участке

1	2	3
	соответствии с федеральной информационной адресной системой в виде	
5.2.	Дополнительные сведения о местоположении	—
6.	Иные сведения	—

3. Пояснения к сведениям об объекте недвижимости с кадастровым номером 63:05:0106010:269 :

1.	—
----	---

1. Сведения о характерных точках контура объекта недвижимости с кадастровым номером 63:05:0106010:270

Система координат МСК-63 Зона № 1

Обозначение характерных точек контура	Содержатся в Едином государственном реестре недвижимости			Определены в ходе выполнения комплексных кадастровых работ			Метод определения координат	Формулы, примененные для расчета средней квадратической погрешности определения координат характерных точек границ (M _t), с подставленными в такие формулы значениями и итоговые (вычисленные) значения M _t , м
	Координаты, м		Радиус, м	Координаты, м		Радиус, м		
	X	Y	R	X	Y	R		
1	2	3	4	5	6	7	8	9
н530	—	—	—	385838,35	1284238,66	—	Метод спутниковых геодезических измерений (определений)	$M_t = \text{SQRT}(M_1^2 + M_2^2) = \text{SQRT}(0,6^2 + 0,08^2) = 0,1 \text{ м}$
н540	—	—	—	385843,06	1284252,01	—	Метод спутниковых геодезических измерений (определений)	$M_t = \text{SQRT}(M_1^2 + M_2^2) = \text{SQRT}(0,6^2 + 0,08^2) = 0,1 \text{ м}$
н550	—	—	—	385836,47	1284253,92	—	Метод спутниковых геодезических измерений (определений)	$M_t = \text{SQRT}(M_1^2 + M_2^2) = \text{SQRT}(0,6^2 + 0,08^2) = 0,1 \text{ м}$
н560	—	—	—	385831,86	1284240,79	—	Метод спутниковых геодезических измерений (определений)	$M_t = \text{SQRT}(M_1^2 + M_2^2) = \text{SQRT}(0,6^2 + 0,08^2) = 0,1 \text{ м}$

КАРТА-ПЛАН ТЕРРИТОРИИ

Описание местоположения зданий, сооружений, объектов незавершенного строительства на земельном участке

н530	—	—	—	385838,35	1284238,66	—	Метод спутниковых геодезических измерений (определений)	Mt = SQRT(M1^2+M2^2) = SQRT(0,6^2+0,08^2) = 0,1 м
------	---	---	---	-----------	------------	---	---	---

2. Сведения о характеристиках объекта недвижимости с кадастровым номером 63:05:0106010:270

№ п/п	Наименование характеристики	Значение характеристики
1	2	3
1.	Вид объекта недвижимости	здание
2.	Ранее присвоенный государственный учетный номер (инвентарный) здания, сооружения, объекта незавершенного строительства	—
3.	Кадастровый номер земельного участка (земельных участков), в границах которого (которых) расположены здание, сооружение, объект незавершенного строительства	63:05:0106010:217, 63:05:0106010:216
4.	Уникальный учетный номер кадастрового квартала, в границах которого расположены здание, сооружение, объект незавершенного строительства	63:05:0106010
5.	Адрес здания, сооружения, объекта незавершенного строительства	—
5.1.	Сведения о местоположении здания, сооружения, объекта незавершенного строительства (при отсутствии адреса) в структурированном в соответствии с федеральной информационной адресной системой виде	Российская Федерация, Самарская область, г.Октябрьск, ул.Весенняя, д.2
5.2.	Дополнительные сведения о местоположении	—
6.	Иные сведения	—

3. Пояснения к сведениям об объекте недвижимости с кадастровым номером 63:05:0106010:270 :

1.	—
----	---

1. Сведения о характерных точках контура объекта недвижимости с кадастровым номером 63:05:0106010:271

Система координат МСК-63							Зона № 1	
Обозначение характерных точек контура	Содержатся в Едином государственном реестре недвижимости			Определены в ходе выполнения комплексных кадастровых работ			Метод определения координат	Формулы, примененные для расчета средней квадратической погрешности определения координат характерных точек границ (M _г), с подставленными в такие формулы значениями и итоговые (вычисленные) значения M _г , м
	Координаты, м		Радиус, м	Координаты, м		Радиус, м		
	X	Y	R	X	Y	R		
1	2	3	4	5	6	7	8	9
н570	—	—	—	385825,02	1284300,39	—	Метод	Mt = SQRT(M1^2+M2^2) = SQRT(0,6^2+0,08^2) =

КАРТА-ПЛАН ТЕРРИТОРИИ

Описание местоположения зданий, сооружений, объектов незавершенного строительства на земельном участке

							спутниковых геодезических измерений (определений)	0,1 м
н580	—	—	—	385826,81	1284305,16	—	Метод спутниковых геодезических измерений (определений)	$Mt = \text{SQRT}(M1^2+M2^2) = \text{SQRT}(0,6^2+0,08^2) = 0,1 \text{ м}$
н590	—	—	—	385829,45	1284304,15	—	Метод спутниковых геодезических измерений (определений)	$Mt = \text{SQRT}(M1^2+M2^2) = \text{SQRT}(0,6^2+0,08^2) = 0,1 \text{ м}$
н600	—	—	—	385832,48	1284311,78	—	Метод спутниковых геодезических измерений (определений)	$Mt = \text{SQRT}(M1^2+M2^2) = \text{SQRT}(0,6^2+0,08^2) = 0,1 \text{ м}$
н610	—	—	—	385829,84	1284312,96	—	Метод спутниковых геодезических измерений (определений)	$Mt = \text{SQRT}(M1^2+M2^2) = \text{SQRT}(0,6^2+0,08^2) = 0,1 \text{ м}$
н620	—	—	—	385831,08	1284315,94	—	Метод спутниковых геодезических измерений (определений)	$Mt = \text{SQRT}(M1^2+M2^2) = \text{SQRT}(0,6^2+0,08^2) = 0,1 \text{ м}$
н630	—	—	—	385825,02	1284318,57	—	Метод спутниковых геодезических измерений (определений)	$Mt = \text{SQRT}(M1^2+M2^2) = \text{SQRT}(0,6^2+0,08^2) = 0,1 \text{ м}$
н640	—	—	—	385818,84	1284302,75	—	Метод спутниковых геодезических	$Mt = \text{SQRT}(M1^2+M2^2) = \text{SQRT}(0,6^2+0,08^2) = 0,1 \text{ м}$

КАРТА-ПЛАН ТЕРРИТОРИИ

Описание местоположения зданий, сооружений, объектов незавершенного строительства на земельном участке

1	2	3	4	5	6	7	8	9
н650	—	—	—	385864,16	1284296,86	—	Метод спутниковых геодезических измерений (определений)	$Mt = \text{SQRT}(M1^2+M2^2) = \text{SQRT}(0,6^2+0,08^2) = 0,1 \text{ м}$
н660	—	—	—	385865,73	1284303,53	—	Метод спутниковых геодезических измерений (определений)	$Mt = \text{SQRT}(M1^2+M2^2) = \text{SQRT}(0,6^2+0,08^2) = 0,1 \text{ м}$
н670	—	—	—	385851,65	1284307,01	—	Метод спутниковых геодезических измерений (определений)	$Mt = \text{SQRT}(M1^2+M2^2) = \text{SQRT}(0,6^2+0,08^2) = 0,1 \text{ м}$
н680	—	—	—	385850,08	1284300,05	—	Метод спутниковых геодезических измерений (определений)	$Mt = \text{SQRT}(M1^2+M2^2) = \text{SQRT}(0,6^2+0,08^2) = 0,1 \text{ м}$
н650	—	—	—	385864,16	1284296,86	—	Метод спутниковых геодезических измерений (определений)	$Mt = \text{SQRT}(M1^2+M2^2) = \text{SQRT}(0,6^2+0,08^2) = 0,1 \text{ м}$

2. Сведения о характеристиках объекта недвижимости с кадастровым номером 63:05:0106010:272

№ п/п	Наименование характеристики	Значение характеристики
1	2	3
1.	Вид объекта недвижимости	здание
2.	Ранее присвоенный государственный учетный номер (инвентарный) здания, сооружения, объекта незавершенного строительства	—
3.	Кадастровый номер земельного участка (земельных участков), в границах которого (которых) расположены здание, сооружение, объект незавершенного строительства	63:05:0106010:218
4.	Уникальный учетный номер кадастрового квартала, в границах которого	63:05:0106010

КАРТА-ПЛАН ТЕРРИТОРИИ

Описание местоположения зданий, сооружений, объектов незавершенного строительства на земельном участке

1	2	3
	расположены здание, сооружение, объект незавершенного строительства	
5.	Адрес здания, сооружения, объекта незавершенного строительства	Самарская обл., го Октябрьск, г. Октябрьск, ул. Весенняя, д. 4
5.1.	Сведения о местоположении здания, сооружения, объекта незавершенного строительства (при отсутствии адреса) в структурированном в соответствии с федеральной информационной адресной системой виде	—
5.2.	Дополнительные сведения о местоположении	—
6.	Иные сведения	—

3. Пояснения к сведениям об объекте недвижимости с кадастровым номером 63:05:0106010:272 :

1.	—
----	---

1. Сведения о характерных точках контура объекта недвижимости с кадастровым номером 63:05:0106010:273

Система координат МСК-63 Зона № 1

Обозначение характерных точек контура	Содержатся в Едином государственном реестре недвижимости			Определены в ходе выполнения комплексных кадастровых работ			Метод определения координат	Формулы, примененные для расчета средней квадратической погрешности определения координат характерных точек границ (M _t), с подставленными в такие формулы значениями и итоговые (вычисленные) значения M _t , м
	Координаты, м		Радиус, м	Координаты, м		Радиус, м		
	X	Y	R	X	Y	R		
1	2	3	4	5	6	7	8	9
н69О	—	—	—	385944,67	1283939,72	—	Метод спутниковых геодезических измерений (определений)	$M_t = \text{SQRT}(M_1^2 + M_2^2) = \text{SQRT}(0,6^2 + 0,08^2) = 0,1 \text{ м}$
н70О	—	—	—	385942,42	1283948,93	—	Метод спутниковых геодезических измерений (определений)	$M_t = \text{SQRT}(M_1^2 + M_2^2) = \text{SQRT}(0,6^2 + 0,08^2) = 0,1 \text{ м}$
н71О	—	—	—	385929,29	1283945,79	—	Метод спутниковых геодезических измерений (определений)	$M_t = \text{SQRT}(M_1^2 + M_2^2) = \text{SQRT}(0,6^2 + 0,08^2) = 0,1 \text{ м}$
н72О	—	—	—	385931,87	1283936,24	—	Метод	$M_t = \text{SQRT}(M_1^2 + M_2^2) = \text{SQRT}(0,6^2 + 0,08^2) =$

КАРТА-ПЛАН ТЕРРИТОРИИ

Описание местоположения зданий, сооружений, объектов незавершенного строительства на земельном участке

							спутниковых геодезических измерений (определений)	0,1 м
н69О	—	—	—	385944,67	1283939,72	—	Метод спутниковых геодезических измерений (определений)	$Mt = \text{SQRT}(M1^2 + M2^2) = \text{SQRT}(0,6^2 + 0,08^2) = 0,1 \text{ м}$

2. Сведения о характеристиках объекта недвижимости с кадастровым номером 63:05:0106010:273

№ п/п	Наименование характеристики	Значение характеристики
1	2	3
1.	Вид объекта недвижимости	здание
2.	Ранее присвоенный государственный учетный номер (инвентарный) здания, сооружения, объекта незавершенного строительства	—
3.	Кадастровый номер земельного участка (земельных участков), в границах которого (которых) расположены здание, сооружение, объект незавершенного строительства	63:05:0106010:202
4.	Уникальный учетный номер кадастрового квартала, в границах которого расположены здание, сооружение, объект незавершенного строительства	63:05:0106010
5.	Адрес здания, сооружения, объекта незавершенного строительства	Самарская обл., го Октябрьск, г. Октябрьск, ул. 3-го Октября, д. 59
5.1.	Сведения о местоположении здания, сооружения, объекта незавершенного строительства (при отсутствии адреса) в структурированном в соответствии с федеральной информационной адресной системой виде	—
5.2.	Дополнительные сведения о местоположении	—
6.	Иные сведения	—

3. Пояснения к сведениям об объекте недвижимости с кадастровым номером 63:05:0106010:273 :

1.	—
----	---

1. Сведения о характерных точках контура объекта недвижимости с кадастровым номером 63:05:0106010:291

Система координат МСК-63	Зона № 1
--------------------------	----------

КАРТА-ПЛАН ТЕРРИТОРИИ

Описание местоположения зданий, сооружений, объектов незавершенного строительства на земельном участке

Обозначение характерных точек контура	Содержатся в Едином государственном реестре недвижимости			Определены в ходе выполнения комплексных кадастровых работ			Метод определения координат	Формулы, примененные для расчета средней квадратической погрешности определения координат характерных точек границ (M _t), с подставленными в такие формулы значениями и итоговые (вычисленные) значения M _t , м
	Координаты, м		Радиус, м	Координаты, м		Радиус, м		
	X	Y	R	X	Y	R		
1	2	3	4	5	6	7	8	9
н730	—	—	—	385940,95	1283895,92	—	Метод спутниковых геодезических измерений (определений)	$M_t = \text{SQRT}(M_1^2 + M_2^2) = \text{SQRT}(0,6^2 + 0,08^2) = 0,1 \text{ м}$
н740	—	—	—	385939,13	1283902,72	—	Метод спутниковых геодезических измерений (определений)	$M_t = \text{SQRT}(M_1^2 + M_2^2) = \text{SQRT}(0,6^2 + 0,08^2) = 0,1 \text{ м}$
н750	—	—	—	385929,19	1283899,57	—	Метод спутниковых геодезических измерений (определений)	$M_t = \text{SQRT}(M_1^2 + M_2^2) = \text{SQRT}(0,6^2 + 0,08^2) = 0,1 \text{ м}$
н760	—	—	—	385930,85	1283892,78	—	Метод спутниковых геодезических измерений (определений)	$M_t = \text{SQRT}(M_1^2 + M_2^2) = \text{SQRT}(0,6^2 + 0,08^2) = 0,1 \text{ м}$
н730	—	—	—	385940,95	1283895,92	—	Метод спутниковых геодезических измерений (определений)	$M_t = \text{SQRT}(M_1^2 + M_2^2) = \text{SQRT}(0,6^2 + 0,08^2) = 0,1 \text{ м}$

2. Сведения о характеристиках объекта недвижимости с кадастровым номером 63:05:0106010:291

№ п/п	Наименование характеристики	Значение характеристики
1	2	3
1.	Вид объекта недвижимости	здание

КАРТА-ПЛАН ТЕРРИТОРИИ

Описание местоположения зданий, сооружений, объектов незавершенного строительства на земельном участке

1	2	3
2.	Ранее присвоенный государственный учетный номер (инвентарный) здания, сооружения, объекта незавершенного строительства	—
3.	Кадастровый номер земельного участка (земельных участков), в границах которого (которых) расположены здание, сооружение, объект незавершенного строительства	63:05:0106010:2
4.	Уникальный учетный номер кадастрового квартала, в границах которого расположены здание, сооружение, объект незавершенного строительства	63:05:0106010
5.	Адрес здания, сооружения, объекта незавершенного строительства	Самарская обл., го Октябрьск, г. Октябрьск, ул. 3-го Октября, д. 47
5.1.	Сведения о местоположении здания, сооружения, объекта незавершенного строительства (при отсутствии адреса) в структурированном в соответствии с федеральной информационной адресной системой виде	—
5.2.	Дополнительные сведения о местоположении	—
6.	Иные сведения	—

3. Пояснения к сведениям об объекте недвижимости с кадастровым номером 63:05:0106010:291 :

1.	—
----	---

1. Сведения о характерных точках контура объекта недвижимости с кадастровым номером 63:05:0106010:292

Система координат МСК-63							Зона № 1	
Обозначение характерных точек контура	Содержатся в Едином государственном реестре недвижимости			Определены в ходе выполнения комплексных кадастровых работ			Метод определения координат	Формулы, примененные для расчета средней квадратической погрешности определения координат характерных точек границ (M _t), с подставленными в такие формулы значениями и итоговые (вычисленные) значения M _t , м
	Координаты, м		Радиус, м	Координаты, м		Радиус, м		
	X	Y	R	X	Y	R		
1	2	3	4	5	6	7	8	9
н770	—	—	—	385875,91	1283885,32	—	Метод спутниковых геодезических измерений (определений)	$M_t = \text{SQRT}(M_1^2 + M_2^2) = \text{SQRT}(0,6^2 + 0,08^2) = 0,1 \text{ м}$
н780	—	—	—	385879,19	1283886,02	—	Метод спутниковых геодезических измерений (определений)	$M_t = \text{SQRT}(M_1^2 + M_2^2) = \text{SQRT}(0,6^2 + 0,08^2) = 0,1 \text{ м}$

КАРТА-ПЛАН ТЕРРИТОРИИ

Описание местоположения зданий, сооружений, объектов незавершенного строительства на земельном участке

н790	—	—	—	385876,71	1283899,12	—	Метод спутниковых геодезических измерений (определений)	$Mt = \text{SQRT}(M1^2+M2^2) = \text{SQRT}(0,6^2+0,08^2) = 0,1 \text{ м}$
н800	—	—	—	385870,20	1283897,78	—	Метод спутниковых геодезических измерений (определений)	$Mt = \text{SQRT}(M1^2+M2^2) = \text{SQRT}(0,6^2+0,08^2) = 0,1 \text{ м}$
н810	—	—	—	385872,10	1283886,27	—	Метод спутниковых геодезических измерений (определений)	$Mt = \text{SQRT}(M1^2+M2^2) = \text{SQRT}(0,6^2+0,08^2) = 0,1 \text{ м}$
н820	—	—	—	385875,65	1283886,89	—	Метод спутниковых геодезических измерений (определений)	$Mt = \text{SQRT}(M1^2+M2^2) = \text{SQRT}(0,6^2+0,08^2) = 0,1 \text{ м}$
н770	—	—	—	385875,91	1283885,32	—	Метод спутниковых геодезических измерений (определений)	$Mt = \text{SQRT}(M1^2+M2^2) = \text{SQRT}(0,6^2+0,08^2) = 0,1 \text{ м}$

2. Сведения о характеристиках объекта недвижимости с кадастровым номером 63:05:0106010:292

№ п/п	Наименование характеристики	Значение характеристики
1	2	3
1.	Вид объекта недвижимости	здание
2.	Ранее присвоенный государственный учетный номер (инвентарный) здания, сооружения, объекта незавершенного строительства	—
3.	Кадастровый номер земельного участка (земельных участков), в границах которого (которых) расположены здание, сооружение, объект незавершенного строительства	63:05:0106010:7
4.	Уникальный учетный номер кадастрового квартала, в границах которого расположены здание, сооружение, объект незавершенного строительства	63:05:0106010

КАРТА-ПЛАН ТЕРРИТОРИИ

Описание местоположения зданий, сооружений, объектов незавершенного строительства на земельном участке

1	2	3
5.	Адрес здания, сооружения, объекта незавершенного строительства	—
5.1.	Сведения о местоположении здания, сооружения, объекта незавершенного строительства (при отсутствии адреса) в структурированном в соответствии с федеральной информационной адресной системой виде	Самарская область, г Октябрьск, ул 3-го Октября, д 49
5.2.	Дополнительные сведения о местоположении	—
6.	Иные сведения	—

3. Пояснения к сведениям об объекте недвижимости с кадастровым номером 63:05:0106010:292 :

1.	—
----	---

1. Сведения о характерных точках контура объекта недвижимости с кадастровым номером 63:05:0106010:294

Система координат МСК-63							Зона № 1	
Обозначение характерных точек контура	Содержатся в Едином государственном реестре недвижимости			Определены в ходе выполнения комплексных кадастровых работ			Метод определения координат	Формулы, примененные для расчета средней квадратической погрешности определения координат характерных точек границ (M _t), с подставленными в такие формулы значениями и итоговые (вычисленные) значения M _t , м
	Координаты, м		Радиус, м	Координаты, м		Радиус, м		
	X	Y	R	X	Y	R		
1	2	3	4	5	6	7	8	9
н830	—	—	—	385868,92	1283945,98	—	Метод спутниковых геодезических измерений (определений)	$M_t = \text{SQRT}(M_1^2 + M_2^2) = \text{SQRT}(0,6^2 + 0,08^2) = 0,1 \text{ м}$
н840	—	—	—	385867,33	1283956,17	—	Метод спутниковых геодезических измерений (определений)	$M_t = \text{SQRT}(M_1^2 + M_2^2) = \text{SQRT}(0,6^2 + 0,08^2) = 0,1 \text{ м}$
н850	—	—	—	385858,10	1283954,74	—	Метод спутниковых геодезических измерений (определений)	$M_t = \text{SQRT}(M_1^2 + M_2^2) = \text{SQRT}(0,6^2 + 0,08^2) = 0,1 \text{ м}$
н860	—	—	—	385859,76	1283945,12	—	Метод спутниковых	$M_t = \text{SQRT}(M_1^2 + M_2^2) = \text{SQRT}(0,6^2 + 0,08^2) = 0,1 \text{ м}$

КАРТА-ПЛАН ТЕРРИТОРИИ

Описание местоположения зданий, сооружений, объектов незавершенного строительства на земельном участке

							геодезических измерений (определений)	
н870	—	—	—	385863,04	1283945,90	—	Метод спутниковых геодезических измерений (определений)	$Mt = \text{SQRT}(M1^2 + M2^2) = \text{SQRT}(0,6^2 + 0,08^2) = 0,1 \text{ м}$
н880	—	—	—	385863,21	1283944,86	—	Метод спутниковых геодезических измерений (определений)	$Mt = \text{SQRT}(M1^2 + M2^2) = \text{SQRT}(0,6^2 + 0,08^2) = 0,1 \text{ м}$
н830	—	—	—	385868,92	1283945,98	—	Метод спутниковых геодезических измерений (определений)	$Mt = \text{SQRT}(M1^2 + M2^2) = \text{SQRT}(0,6^2 + 0,08^2) = 0,1 \text{ м}$

2. Сведения о характеристиках объекта недвижимости с кадастровым номером 63:05:0106010:294

№ п/п	Наименование характеристики	Значение характеристики
1	2	3
1.	Вид объекта недвижимости	здание
2.	Ранее присвоенный государственный учетный номер (инвентарный) здания, сооружения, объекта незавершенного строительства	—
3.	Кадастровый номер земельного участка (земельных участков), в границах которого (которых) расположены здание, сооружение, объект незавершенного строительства	63:05:0106010:9
4.	Уникальный учетный номер кадастрового квартала, в границах которого расположены здание, сооружение, объект незавершенного строительства	63:05:0106010
5.	Адрес здания, сооружения, объекта незавершенного строительства	Самарская обл., го Октябрьск, г. Октябрьск, ул. 3-го Октября, д. 53
5.1.	Сведения о местоположении здания, сооружения, объекта незавершенного строительства (при отсутствии адреса) в структурированном в соответствии с федеральной информационной адресной системой виде	—
5.2.	Дополнительные сведения о местоположении	—
6.	Иные сведения	—

КАРТА-ПЛАН ТЕРРИТОРИИ

Описание местоположения зданий, сооружений, объектов незавершенного строительства на земельном участке

3. Пояснения к сведениям об объекте недвижимости с кадастровым номером 63:05:0106010:294 :

1. —

1. Сведения о характерных точках контура объекта недвижимости с кадастровым номером 63:05:0106010:295

Система координат МСК-63

Зона № 1

Обозначение характерных точек контура	Содержатся в Едином государственном реестре недвижимости			Определены в ходе выполнения комплексных кадастровых работ			Метод определения координат	Формулы, примененные для расчета средней квадратической погрешности определения координат характерных точек границ (M_t), с подставленными в такие формулы значениями и итоговые (вычисленные) значения M_t , м
	Координаты, м		Радиус, м	Координаты, м		Радиус, м		
	X	Y	R	X	Y	R		
1	2	3	4	5	6	7	8	9
н890	—	—	—	385938,34	1283997,02	—	Метод спутниковых геодезических измерений (определений)	$M_t = \text{SQRT}(M1^2+M2^2) = \text{SQRT}(0,6^2+0,08^2) = 0,1 \text{ м}$
н900	—	—	—	385937,95	1284008,47	—	Метод спутниковых геодезических измерений (определений)	$M_t = \text{SQRT}(M1^2+M2^2) = \text{SQRT}(0,6^2+0,08^2) = 0,1 \text{ м}$
н910	—	—	—	385924,28	1284008,30	—	Метод спутниковых геодезических измерений (определений)	$M_t = \text{SQRT}(M1^2+M2^2) = \text{SQRT}(0,6^2+0,08^2) = 0,1 \text{ м}$
н920	—	—	—	385924,42	1283996,91	—	Метод спутниковых геодезических измерений (определений)	$M_t = \text{SQRT}(M1^2+M2^2) = \text{SQRT}(0,6^2+0,08^2) = 0,1 \text{ м}$
н890	—	—	—	385938,34	1283997,02	—	Метод спутниковых геодезических измерений	$M_t = \text{SQRT}(M1^2+M2^2) = \text{SQRT}(0,6^2+0,08^2) = 0,1 \text{ м}$

КАРТА-ПЛАН ТЕРРИТОРИИ

Описание местоположения зданий, сооружений, объектов незавершенного строительства на земельном участке

(определений)

2. Сведения о характеристиках объекта недвижимости с кадастровым номером 63:05:0106010:295

№ п/п	Наименование характеристики	Значение характеристики
1	2	3
1.	Вид объекта недвижимости	здание
2.	Ранее присвоенный государственный учетный номер (инвентарный) здания, сооружения, объекта незавершенного строительства	—
3.	Кадастровый номер земельного участка (земельных участков), в границах которого (которых) расположены здание, сооружение, объект незавершенного строительства	63:05:0106010:205
4.	Уникальный учетный номер кадастрового квартала, в границах которого расположены здание, сооружение, объект незавершенного строительства	63:05:0106010
5.	Адрес здания, сооружения, объекта незавершенного строительства	Самарская обл., го Октябрьск, г. Октябрьск, ул. 3-го Октября, д. 63
5.1.	Сведения о местоположении здания, сооружения, объекта незавершенного строительства (при отсутствии адреса) в структурированном в соответствии с федеральной информационной адресной системой виде	—
5.2.	Дополнительные сведения о местоположении	—
6.	Иные сведения	—

3. Пояснения к сведениям об объекте недвижимости с кадастровым номером 63:05:0106010:295 :

1. —

1. Сведения о характерных точках контура объекта недвижимости с кадастровым номером 63:05:0106010:296

Система координат МСК-63

Зона № 1

Обозначение характерных точек контура	Содержатся в Едином государственном реестре недвижимости			Определены в ходе выполнения комплексных кадастровых работ			Метод определения координат	Формулы, примененные для расчета средней квадратической погрешности определения координат характерных точек границ (M _t), с подставленными в такие формулы значениями и итоговые (вычисленные) значения M _t , м
	Координаты, м		Радиус, м	Координаты, м		Радиус, м		
	X	Y	R	X	Y	R		
1	2	3	4	5	6	7	8	9
н930	—	—	—	385754,49	1284224,54	—	Метод спутниковых геодезических измерений (определений)	$M_t = \text{SQRT}(M_1^2 + M_2^2) = \text{SQRT}(0,6^2 + 0,08^2) = 0,1 \text{ м}$

КАРТА-ПЛАН ТЕРРИТОРИИ

Описание местоположения зданий, сооружений, объектов незавершенного строительства на земельном участке

н940	—	—	—	385756,68	1284234,81	—	Метод спутниковых геодезических измерений (определений)	$Mt = \sqrt{M1^2 + M2^2} = \sqrt{0,6^2 + 0,08^2} = 0,1 \text{ м}$
н950	—	—	—	385745,96	1284237,45	—	Метод спутниковых геодезических измерений (определений)	$Mt = \sqrt{M1^2 + M2^2} = \sqrt{0,6^2 + 0,08^2} = 0,1 \text{ м}$
н960	—	—	—	385743,52	1284226,90	—	Метод спутниковых геодезических измерений (определений)	$Mt = \sqrt{M1^2 + M2^2} = \sqrt{0,6^2 + 0,08^2} = 0,1 \text{ м}$
н930	—	—	—	385754,49	1284224,54	—	Метод спутниковых геодезических измерений (определений)	$Mt = \sqrt{M1^2 + M2^2} = \sqrt{0,6^2 + 0,08^2} = 0,1 \text{ м}$

2. Сведения о характеристиках объекта недвижимости с кадастровым номером 63:05:0106010:296

№ п/п	Наименование характеристики	Значение характеристики
1	2	3
1.	Вид объекта недвижимости	здание
2.	Ранее присвоенный государственный учетный номер (инвентарный) здания, сооружения, объекта незавершенного строительства	—
3.	Кадастровый номер земельного участка (земельных участков), в границах которого (которых) расположены здание, сооружение, объект незавершенного строительства	63:05:0106010:29
4.	Уникальный учетный номер кадастрового квартала, в границах которого расположены здание, сооружение, объект незавершенного строительства	63:05:0106010
5.	Адрес здания, сооружения, объекта незавершенного строительства	Самарская обл., го Октябрьск, г. Октябрьск, ул. 3-го Октября, д. 89
5.1.	Сведения о местоположении здания, сооружения, объекта незавершенного строительства (при отсутствии адреса) в структурированном в соответствии с федеральной информационной адресной системой виде	—
5.2.	Дополнительные сведения о местоположении	—

КАРТА-ПЛАН ТЕРРИТОРИИ

Описание местоположения зданий, сооружений, объектов незавершенного строительства на земельном участке

1	2	3
6.	Иные сведения	—

3. Пояснения к сведениям об объекте недвижимости с кадастровым номером 63:05:0106010:296 :

1.	—
----	---

1. Сведения о характерных точках контура объекта недвижимости с кадастровым номером 63:05:0106010:297

Система координат МСК-63							Зона № 1	
Обозначение характерных точек контура	Содержатся в Едином государственном реестре недвижимости			Определены в ходе выполнения комплексных кадастровых работ			Метод определения координат	Формулы, примененные для расчета средней квадратической погрешности определения координат характерных точек границ (M _t), с подставленными в такие формулы значениями и итоговые (вычисленные) значения M _t , м
	Координаты, м		Радиус, м	Координаты, м		Радиус, м		
	X	Y	R	X	Y	R		
1	2	3	4	5	6	7	8	9
н970	—	—	—	385791,26	1284246,54	—	Метод спутниковых геодезических измерений (определений)	$M_t = \text{SQRT}(M_1^2 + M_2^2) = \text{SQRT}(0,6^2 + 0,08^2) = 0,1 \text{ м}$
н980	—	—	—	385793,83	1284255,49	—	Метод спутниковых геодезических измерений (определений)	$M_t = \text{SQRT}(M_1^2 + M_2^2) = \text{SQRT}(0,6^2 + 0,08^2) = 0,1 \text{ м}$
н990	—	—	—	385795,42	1284263,22	—	Метод спутниковых геодезических измерений (определений)	$M_t = \text{SQRT}(M_1^2 + M_2^2) = \text{SQRT}(0,6^2 + 0,08^2) = 0,1 \text{ м}$
н1000	—	—	—	385781,56	1284267,32	—	Метод спутниковых геодезических измерений (определений)	$M_t = \text{SQRT}(M_1^2 + M_2^2) = \text{SQRT}(0,6^2 + 0,08^2) = 0,1 \text{ м}$
н1010	—	—	—	385780,33	1284262,54	—	Метод спутниковых	$M_t = \text{SQRT}(M_1^2 + M_2^2) = \text{SQRT}(0,6^2 + 0,08^2) = 0,1 \text{ м}$

КАРТА-ПЛАН ТЕРРИТОРИИ

Описание местоположения зданий, сооружений, объектов незавершенного строительства на земельном участке

							геодезических измерений (определений)	
н1020	—	—	—	385783,92	1284261,53	—	Метод спутниковых геодезических измерений (определений)	$Mt = \text{SQRT}(M1^2 + M2^2) = \text{SQRT}(0,6^2 + 0,08^2) = 0,1 \text{ м}$
н1030	—	—	—	385780,56	1284249,18	—	Метод спутниковых геодезических измерений (определений)	$Mt = \text{SQRT}(M1^2 + M2^2) = \text{SQRT}(0,6^2 + 0,08^2) = 0,1 \text{ м}$
н970	—	—	—	385791,26	1284246,54	—	Метод спутниковых геодезических измерений (определений)	$Mt = \text{SQRT}(M1^2 + M2^2) = \text{SQRT}(0,6^2 + 0,08^2) = 0,1 \text{ м}$

2. Сведения о характеристиках объекта недвижимости с кадастровым номером 63:05:0106010:297

№ п/п	Наименование характеристики	Значение характеристики
1	2	3
1.	Вид объекта недвижимости	здание
2.	Ранее присвоенный государственный учетный номер (инвентарный) здания, сооружения, объекта незавершенного строительства	—
3.	Кадастровый номер земельного участка (земельных участков), в границах которого (которых) расположены здание, сооружение, объект незавершенного строительства	63:05:0106010:30
4.	Уникальный учетный номер кадастрового квартала, в границах которого расположены здание, сооружение, объект незавершенного строительства	63:05:0106010
5.	Адрес здания, сооружения, объекта незавершенного строительства	Самарская обл., го Октябрьск, г. Октябрьск, ул. 3-го Октября, д. 91
5.1.	Сведения о местоположении здания, сооружения, объекта незавершенного строительства (при отсутствии адреса) в структурированном в соответствии с федеральной информационной адресной системой виде	—
5.2.	Дополнительные сведения о местоположении	—
6.	Иные сведения	—

КАРТА-ПЛАН ТЕРРИТОРИИ

Описание местоположения зданий, сооружений, объектов незавершенного строительства на земельном участке

3. Пояснения к сведениям об объекте недвижимости с кадастровым номером 63:05:0106010:297 :

1. —

1. Сведения о характерных точках контура объекта недвижимости с кадастровым номером 63:05:0106010:300

Система координат МСК-63

Зона № 1

Обозначение характерных точек контура	Содержатся в Едином государственном реестре недвижимости			Определены в ходе выполнения комплексных кадастровых работ			Метод определения координат	Формулы, примененные для расчета средней квадратической погрешности определения координат характерных точек границ (M_t), с подставленными в такие формулы значениями и итоговые (вычисленные) значения M_t , м
	Координаты, м		Радиус, м	Координаты, м		Радиус, м		
	X	Y	R	X	Y	R		
1	2	3	4	5	6	7	8	9
н1040	—	—	—	385781,87	1284120,94	—	Метод спутниковых геодезических измерений (определений)	$M_t = \text{SQRT}(M1^2+M2^2) = \text{SQRT}(0,6^2+0,08^2) = 0,1 \text{ м}$
н1050	—	—	—	385777,04	1284131,10	—	Метод спутниковых геодезических измерений (определений)	$M_t = \text{SQRT}(M1^2+M2^2) = \text{SQRT}(0,6^2+0,08^2) = 0,1 \text{ м}$
н1060	—	—	—	385769,69	1284127,68	—	Метод спутниковых геодезических измерений (определений)	$M_t = \text{SQRT}(M1^2+M2^2) = \text{SQRT}(0,6^2+0,08^2) = 0,1 \text{ м}$
н1070	—	—	—	385774,91	1284117,24	—	Метод спутниковых геодезических измерений (определений)	$M_t = \text{SQRT}(M1^2+M2^2) = \text{SQRT}(0,6^2+0,08^2) = 0,1 \text{ м}$
н1040	—	—	—	385781,87	1284120,94	—	Метод спутниковых геодезических измерений	$M_t = \text{SQRT}(M1^2+M2^2) = \text{SQRT}(0,6^2+0,08^2) = 0,1 \text{ м}$

КАРТА-ПЛАН ТЕРРИТОРИИ

Описание местоположения зданий, сооружений, объектов незавершенного строительства на земельном участке

(определений)

2. Сведения о характеристиках объекта недвижимости с кадастровым номером 63:05:0106010:300

№ п/п	Наименование характеристики	Значение характеристики
1	2	3
1.	Вид объекта недвижимости	здание
2.	Ранее присвоенный государственный учетный номер (инвентарный) здания, сооружения, объекта незавершенного строительства	—
3.	Кадастровый номер земельного участка (земельных участков), в границах которого (которых) расположены здание, сооружение, объект незавершенного строительства	63:05:0106010:221
4.	Уникальный учетный номер кадастрового квартала, в границах которого расположены здание, сооружение, объект незавершенного строительства	63:05:0106010
5.	Адрес здания, сооружения, объекта незавершенного строительства	Самарская обл., го Октябрьск, г. Октябрьск, ул. 3-го Октября, д. 81
5.1.	Сведения о местоположении здания, сооружения, объекта незавершенного строительства (при отсутствии адреса) в структурированном в соответствии с федеральной информационной адресной системой виде	—
5.2.	Дополнительные сведения о местоположении	—
6.	Иные сведения	—

3. Пояснения к сведениям об объекте недвижимости с кадастровым номером 63:05:0106010:300 :

1. —

1. Сведения о характерных точках контура объекта недвижимости с кадастровым номером 63:05:0106010:301

Система координат МСК-63

Зона № 1

Обозначение характерных точек контура	Содержатся в Едином государственном реестре недвижимости			Определены в ходе выполнения комплексных кадастровых работ			Метод определения координат	Формулы, примененные для расчета средней квадратической погрешности определения координат характерных точек границ (M_t), с подставленными в такие формулы значениями и итоговые (вычисленные) значения M_t , м
	Координаты, м		Радиус, м	Координаты, м		Радиус, м		
	X	Y	R	X	Y	R		
1	2	3	4	5	6	7	8	9
n108O	—	—	—	385768,78	1284146,51	—	Метод спутниковых геодезических измерений (определений)	$M_t = \text{SQRT}(M1^2 + M2^2) = \text{SQRT}(0,6^2 + 0,08^2) = 0,1 \text{ м}$

КАРТА-ПЛАН ТЕРРИТОРИИ

Описание местоположения зданий, сооружений, объектов незавершенного строительства на земельном участке

н109О	—	—	—	385764,60	1284154,34	—	Метод спутниковых геодезических измерений (определений)	$Mt = \sqrt{M1^2 + M2^2} = \sqrt{0,6^2 + 0,08^2} = 0,1 \text{ м}$
н110О	—	—	—	385757,47	1284150,66	—	Метод спутниковых геодезических измерений (определений)	$Mt = \sqrt{M1^2 + M2^2} = \sqrt{0,6^2 + 0,08^2} = 0,1 \text{ м}$
н111О	—	—	—	385761,59	1284142,75	—	Метод спутниковых геодезических измерений (определений)	$Mt = \sqrt{M1^2 + M2^2} = \sqrt{0,6^2 + 0,08^2} = 0,1 \text{ м}$
н108О	—	—	—	385768,78	1284146,51	—	Метод спутниковых геодезических измерений (определений)	$Mt = \sqrt{M1^2 + M2^2} = \sqrt{0,6^2 + 0,08^2} = 0,1 \text{ м}$

2. Сведения о характеристиках объекта недвижимости с кадастровым номером 63:05:0106010:301

№ п/п	Наименование характеристики	Значение характеристики
1	2	3
1.	Вид объекта недвижимости	здание
2.	Ранее присвоенный государственный учетный номер (инвентарный) здания, сооружения, объекта незавершенного строительства	—
3.	Кадастровый номер земельного участка (земельных участков), в границах которого (которых) расположены здание, сооружение, объект незавершенного строительства	63:05:0106010:43
4.	Уникальный учетный номер кадастрового квартала, в границах которого расположены здание, сооружение, объект незавершенного строительства	63:05:0106010
5.	Адрес здания, сооружения, объекта незавершенного строительства	Самарская обл., го Октябрьск, г. Октябрьск, ул. 3-го Октября, д. 83
5.1.	Сведения о местоположении здания, сооружения, объекта незавершенного строительства (при отсутствии адреса) в структурированном в соответствии с федеральной информационной адресной системой виде	—
5.2.	Дополнительные сведения о местоположении	—

КАРТА-ПЛАН ТЕРРИТОРИИ

Описание местоположения зданий, сооружений, объектов незавершенного строительства на земельном участке

1	2	3
6.	Иные сведения	—

3. Пояснения к сведениям об объекте недвижимости с кадастровым номером 63:05:0106010:301 :

1.	—
----	---

1. Сведения о характерных точках контура объекта недвижимости с кадастровым номером 63:05:0106010:302

Система координат МСК-63							Зона № 1	
Обозначение характерных точек контура	Содержатся в Едином государственном реестре недвижимости			Определены в ходе выполнения комплексных кадастровых работ			Метод определения координат	Формулы, примененные для расчета средней квадратической погрешности определения координат характерных точек границ (M _t), с подставленными в такие формулы значениями и итоговые (вычисленные) значения M _t , м
	Координаты, м		Радиус, м	Координаты, м		Радиус, м		
	X	Y	R	X	Y	R		
1	2	3	4	5	6	7	8	9
н1120	—	—	—	385853,98	1283975,70	—	Метод спутниковых геодезических измерений (определений)	$M_t = \text{SQRT}(M_1^2 + M_2^2) = \text{SQRT}(0,6^2 + 0,08^2) = 0,1 \text{ м}$
н1130	—	—	—	385868,85	1283978,11	—	Метод спутниковых геодезических измерений (определений)	$M_t = \text{SQRT}(M_1^2 + M_2^2) = \text{SQRT}(0,6^2 + 0,08^2) = 0,1 \text{ м}$
н1140	—	—	—	385867,71	1283985,72	—	Метод спутниковых геодезических измерений (определений)	$M_t = \text{SQRT}(M_1^2 + M_2^2) = \text{SQRT}(0,6^2 + 0,08^2) = 0,1 \text{ м}$
н1150	—	—	—	385852,72	1283983,69	—	Метод спутниковых геодезических измерений (определений)	$M_t = \text{SQRT}(M_1^2 + M_2^2) = \text{SQRT}(0,6^2 + 0,08^2) = 0,1 \text{ м}$
н1120	—	—	—	385853,98	1283975,70	—	Метод спутниковых	$M_t = \text{SQRT}(M_1^2 + M_2^2) = \text{SQRT}(0,6^2 + 0,08^2) = 0,1 \text{ м}$

КАРТА-ПЛАН ТЕРРИТОРИИ

Описание местоположения зданий, сооружений, объектов незавершенного строительства на земельном участке

							геодезических измерений (определений)
--	--	--	--	--	--	--	---------------------------------------

2. Сведения о характеристиках объекта недвижимости с кадастровым номером 63:05:0106010:302

№ п/п	Наименование характеристики	Значение характеристики
1	2	3
1.	Вид объекта недвижимости	здание
2.	Ранее присвоенный государственный учетный номер (инвентарный) здания, сооружения, объекта незавершенного строительства	—
3.	Кадастровый номер земельного участка (земельных участков), в границах которого (которых) расположены здание, сооружение, объект незавершенного строительства	63:05:0106010:208
4.	Уникальный учетный номер кадастрового квартала, в границах которого расположены здание, сооружение, объект незавершенного строительства	63:05:0106010
5.	Адрес здания, сооружения, объекта незавершенного строительства	Самарская обл., го Октябрьск, г. Октябрьск, ул. 3-го Октября, д. 57
5.1.	Сведения о местоположении здания, сооружения, объекта незавершенного строительства (при отсутствии адреса) в структурированном в соответствии с федеральной информационной адресной системой виде	—
5.2.	Дополнительные сведения о местоположении	—
6.	Иные сведения	—

3. Пояснения к сведениям об объекте недвижимости с кадастровым номером 63:05:0106010:302 :

1.	—
----	---

1. Сведения о характерных точках контура объекта недвижимости с кадастровым номером 63:05:0106010:303

Система координат МСК-63							Зона № 1	
Обозначение характерных точек контура	Содержатся в Едином государственном реестре недвижимости			Определены в ходе выполнения комплексных кадастровых работ			Метод определения координат	Формулы, примененные для расчета средней квадратической погрешности определения координат характерных точек границ (M _t), с подставленными в такие формулы значениями и итоговые (вычисленные) значения M _t , м
	Координаты, м		Радиус, м	Координаты, м		Радиус, м		
	X	Y	R	X	Y	R		
1	2	3	4	5	6	7	8	9
н116О	—	—	—	385835,82	1283997,95	—	Метод спутниковых геодезических	$M_t = \text{SQRT}(M_1^2 + M_2^2) = \text{SQRT}(0,6^2 + 0,08^2) = 0,1 \text{ м}$

КАРТА-ПЛАН ТЕРРИТОРИИ

Описание местоположения зданий, сооружений, объектов незавершенного строительства на земельном участке

							измерений (определений)	
н1170	—	—	—	385845,82	1284003,68	—	Метод спутниковых геодезических измерений (определений)	$Mt = \text{SQRT}(M1^2+M2^2) = \text{SQRT}(0,6^2+0,08^2) = 0,1 \text{ м}$
н1180	—	—	—	385841,90	1284010,64	—	Метод спутниковых геодезических измерений (определений)	$Mt = \text{SQRT}(M1^2+M2^2) = \text{SQRT}(0,6^2+0,08^2) = 0,1 \text{ м}$
н1190	—	—	—	385836,16	1284007,94	—	Метод спутниковых геодезических измерений (определений)	$Mt = \text{SQRT}(M1^2+M2^2) = \text{SQRT}(0,6^2+0,08^2) = 0,1 \text{ м}$
н1200	—	—	—	385833,31	1284013,33	—	Метод спутниковых геодезических измерений (определений)	$Mt = \text{SQRT}(M1^2+M2^2) = \text{SQRT}(0,6^2+0,08^2) = 0,1 \text{ м}$
н1210	—	—	—	385828,71	1284010,97	—	Метод спутниковых геодезических измерений (определений)	$Mt = \text{SQRT}(M1^2+M2^2) = \text{SQRT}(0,6^2+0,08^2) = 0,1 \text{ м}$
н1160	—	—	—	385835,82	1283997,95	—	Метод спутниковых геодезических измерений (определений)	$Mt = \text{SQRT}(M1^2+M2^2) = \text{SQRT}(0,6^2+0,08^2) = 0,1 \text{ м}$

2. Сведения о характеристиках объекта недвижимости с кадастровым номером 63:05:0106010:303

№ п/п	Наименование характеристики	Значение характеристики
1	2	3
1.	Вид объекта недвижимости	здание

КАРТА-ПЛАН ТЕРРИТОРИИ

Описание местоположения зданий, сооружений, объектов незавершенного строительства на земельном участке

1	2	3
2.	Ранее присвоенный государственный учетный номер (инвентарный) здания, сооружения, объекта незавершенного строительства	—
3.	Кадастровый номер земельного участка (земельных участков), в границах которого (которых) расположены здание, сооружение, объект незавершенного строительства	63:05:0106010:12
4.	Уникальный учетный номер кадастрового квартала, в границах которого расположены здание, сооружение, объект незавершенного строительства	63:05:0106010
5.	Адрес здания, сооружения, объекта незавершенного строительства	Самарская обл., го Октябрьск, г. Октябрьск, ул. 3-го Октября, д. 67
5.1.	Сведения о местоположении здания, сооружения, объекта незавершенного строительства (при отсутствии адреса) в структурированном в соответствии с федеральной информационной адресной системой виде	—
5.2.	Дополнительные сведения о местоположении	—
6.	Иные сведения	—

3. Пояснения к сведениям об объекте недвижимости с кадастровым номером 63:05:0106010:303 :

1. —

1. Сведения о характерных точках контура объекта недвижимости с кадастровым номером 63:05:0106010:306

Система координат МСК-63

Зона № 1

Обозначение характерных точек контура	Содержатся в Едином государственном реестре недвижимости			Определены в ходе выполнения комплексных кадастровых работ			Метод определения координат	Формулы, примененные для расчета средней квадратической погрешности определения координат характерных точек границ (M_t), с подставленными в такие формулы значениями и итоговые (вычисленные) значения M_t , м
	Координаты, м		Радиус, м	Координаты, м		Радиус, м		
	X	Y		X	Y			
1	2	3	4	5	6	7	8	9
н1220	—	—	—	385737,04	1284192,59	—	Метод спутниковых геодезических измерений (определений)	$M_t = \text{SQRT}(M_1^2 + M_2^2) = \text{SQRT}(0,6^2 + 0,08^2) = 0,1 \text{ м}$
н1230	—	—	—	385747,30	1284194,12	—	Метод спутниковых геодезических измерений (определений)	$M_t = \text{SQRT}(M_1^2 + M_2^2) = \text{SQRT}(0,6^2 + 0,08^2) = 0,1 \text{ м}$

КАРТА-ПЛАН ТЕРРИТОРИИ

Описание местоположения зданий, сооружений, объектов незавершенного строительства на земельном участке

н1240	—	—	—	385746,71	1284199,72	—	Метод спутниковых геодезических измерений (определений)	$Mt = \sqrt{M1^2 + M2^2} = \sqrt{0,6^2 + 0,08^2} = 0,1 \text{ м}$
н1250	—	—	—	385735,97	1284198,50	—	Метод спутниковых геодезических измерений (определений)	$Mt = \sqrt{M1^2 + M2^2} = \sqrt{0,6^2 + 0,08^2} = 0,1 \text{ м}$
н1220	—	—	—	385737,04	1284192,59	—	Метод спутниковых геодезических измерений (определений)	$Mt = \sqrt{M1^2 + M2^2} = \sqrt{0,6^2 + 0,08^2} = 0,1 \text{ м}$

2. Сведения о характеристиках объекта недвижимости с кадастровым номером 63:05:0106010:306

№ п/п	Наименование характеристики	Значение характеристики
1	2	3
1.	Вид объекта недвижимости	здание
2.	Ранее присвоенный государственный учетный номер (инвентарный) здания, сооружения, объекта незавершенного строительства	—
3.	Кадастровый номер земельного участка (земельных участков), в границах которого (которых) расположены здание, сооружение, объект незавершенного строительства	63:05:0106010:223
4.	Уникальный учетный номер кадастрового квартала, в границах которого расположены здание, сооружение, объект незавершенного строительства	63:05:0106010
5.	Адрес здания, сооружения, объекта незавершенного строительства	Самарская обл., го Октябрьск, г. Октябрьск, ул. 3-го Октября, д. 87
5.1.	Сведения о местоположении здания, сооружения, объекта незавершенного строительства (при отсутствии адреса) в структурированном в соответствии с федеральной информационной адресной системой виде	—
5.2.	Дополнительные сведения о местоположении	—
6.	Иные сведения	—

3. Пояснения к сведениям об объекте недвижимости с кадастровым номером 63:05:0106010:306 :

1.	—
----	---

КАРТА-ПЛАН ТЕРРИТОРИИ

Описание местоположения зданий, сооружений, объектов незавершенного строительства на земельном участке

1. Сведения о характерных точках контура объекта недвижимости с кадастровым номером 63:05:0106010:307

Система координат МСК-63

Зона № 1

Обозначение характерных точек контура	Содержатся в Едином государственном реестре недвижимости		Определены в ходе выполнения комплексных кадастровых работ			Метод определения координат	Формулы, примененные для расчета средней квадратической погрешности определения координат характерных точек границ (M_t), с подставленными в такие формулы значениями и итоговые (вычисленные) значения M_t , м	
	Координаты, м		Радиус, м	Координаты, м				Радиус, м
	X	Y	R	X	Y			R
1	2	3	4	5	6	7	8	9
н1260	—	—	—	385886,22	1284020,88	—	Метод спутниковых геодезических измерений (определений)	$M_t = \text{SQRT}(M1^2+M2^2) = \text{SQRT}(0,6^2+0,08^2) = 0,1 \text{ м}$
н1270	—	—	—	385882,91	1284029,13	—	Метод спутниковых геодезических измерений (определений)	$M_t = \text{SQRT}(M1^2+M2^2) = \text{SQRT}(0,6^2+0,08^2) = 0,1 \text{ м}$
н1280	—	—	—	385874,10	1284025,37	—	Метод спутниковых геодезических измерений (определений)	$M_t = \text{SQRT}(M1^2+M2^2) = \text{SQRT}(0,6^2+0,08^2) = 0,1 \text{ м}$
н1290	—	—	—	385877,57	1284016,95	—	Метод спутниковых геодезических измерений (определений)	$M_t = \text{SQRT}(M1^2+M2^2) = \text{SQRT}(0,6^2+0,08^2) = 0,1 \text{ м}$
н1260	—	—	—	385886,22	1284020,88	—	Метод спутниковых геодезических измерений (определений)	$M_t = \text{SQRT}(M1^2+M2^2) = \text{SQRT}(0,6^2+0,08^2) = 0,1 \text{ м}$

КАРТА-ПЛАН ТЕРРИТОРИИ

Описание местоположения зданий, сооружений, объектов незавершенного строительства на земельном участке

2. Сведения о характеристиках объекта недвижимости с кадастровым номером 63:05:0106010:307

№ п/п	Наименование характеристики	Значение характеристики
1	2	3
1.	Вид объекта недвижимости	здание
2.	Ранее присвоенный государственный учетный номер (инвентарный) здания, сооружения, объекта незавершенного строительства	—
3.	Кадастровый номер земельного участка (земельных участков), в границах которого (которых) расположены здание, сооружение, объект незавершенного строительства	63:05:0106010:209
4.	Уникальный учетный номер кадастрового квартала, в границах которого расположены здание, сооружение, объект незавершенного строительства	63:05:0106010
5.	Адрес здания, сооружения, объекта незавершенного строительства	Самарская обл., го Октябрьск, г. Октябрьск, ул. 3-го Октября, д. 65
5.1.	Сведения о местоположении здания, сооружения, объекта незавершенного строительства (при отсутствии адреса) в структурированном в соответствии с федеральной информационной адресной системой виде	—
5.2.	Дополнительные сведения о местоположении	—
6.	Иные сведения	—

3. Пояснения к сведениям об объекте недвижимости с кадастровым номером 63:05:0106010:307 :

1.	—
----	---

1. Сведения о характерных точках контура объекта недвижимости с кадастровым номером 63:05:0106010:309

Система координат МСК-63							Зона № 1	
Обозначение характерных точек контура	Содержатся в Едином государственном реестре недвижимости			Определены в ходе выполнения комплексных кадастровых работ			Метод определения координат	Формулы, примененные для расчета средней квадратической погрешности определения координат характерных точек границ (M _t), с подставленными в такие формулы значениями и итоговые (вычисленные) значения M _t , м
	Координаты, м		Радиус, м	Координаты, м		Радиус, м		
	X	Y	R	X	Y	R		
1	2	3	4	5	6	7	8	9
н1300	—	—	—	385938,16	1283958,36	—	Метод спутниковых геодезических измерений (определений)	$M_t = \text{SQRT}(M_1^2 + M_2^2) = \text{SQRT}(0,6^2 + 0,08^2) = 0,1 \text{ м}$
н1310	—	—	—	385938,44	1283963,30	—	Метод	$M_t = \text{SQRT}(M_1^2 + M_2^2) = \text{SQRT}(0,6^2 + 0,08^2) =$

КАРТА-ПЛАН ТЕРРИТОРИИ

Описание местоположения зданий, сооружений, объектов незавершенного строительства на земельном участке

							спутниковых геодезических измерений (определений)	0,1 м
н1320	—	—	—	385942,48	1283963,52	—	Метод спутниковых геодезических измерений (определений)	$Mt = \text{SQRT}(M1^2+M2^2) = \text{SQRT}(0,6^2+0,08^2) = 0,1 \text{ м}$
н1330	—	—	—	385942,31	1283967,45	—	Метод спутниковых геодезических измерений (определений)	$Mt = \text{SQRT}(M1^2+M2^2) = \text{SQRT}(0,6^2+0,08^2) = 0,1 \text{ м}$
н1340	—	—	—	385926,26	1283967,11	—	Метод спутниковых геодезических измерений (определений)	$Mt = \text{SQRT}(M1^2+M2^2) = \text{SQRT}(0,6^2+0,08^2) = 0,1 \text{ м}$
н1350	—	—	—	385926,49	1283958,08	—	Метод спутниковых геодезических измерений (определений)	$Mt = \text{SQRT}(M1^2+M2^2) = \text{SQRT}(0,6^2+0,08^2) = 0,1 \text{ м}$
н1300	—	—	—	385938,16	1283958,36	—	Метод спутниковых геодезических измерений (определений)	$Mt = \text{SQRT}(M1^2+M2^2) = \text{SQRT}(0,6^2+0,08^2) = 0,1 \text{ м}$

2. Сведения о характеристиках объекта недвижимости с кадастровым номером 63:05:0106010:309

№ п/п	Наименование характеристики	Значение характеристики
1	2	3
1.	Вид объекта недвижимости	здание
2.	Ранее присвоенный государственный учетный номер (инвентарный) здания, сооружения, объекта незавершенного строительства	—
3.	Кадастровый номер земельного участка (земельных участков), в границах	63:05:0106010:203

КАРТА-ПЛАН ТЕРРИТОРИИ

Описание местоположения зданий, сооружений, объектов незавершенного строительства на земельном участке

1	2	3
	которого (которых) расположены здание, сооружение, объект незавершенного строительства	
4.	Уникальный учетный номер кадастрового квартала, в границах которого расположены здание, сооружение, объект незавершенного строительства	63:05:0106010
5.	Адрес здания, сооружения, объекта незавершенного строительства	Самарская обл., го Октябрьск, г. Октябрьск, ул. 3-го Октября, д. 61
5.1.	Сведения о местоположении здания, сооружения, объекта незавершенного строительства (при отсутствии адреса) в структурированном в соответствии с федеральной информационной адресной системой виде	—
5.2.	Дополнительные сведения о местоположении	—
6.	Иные сведения	—

3. Пояснения к сведениям об объекте недвижимости с кадастровым номером 63:05:0106010:309 :

1.	—
----	---

1. Сведения о характерных точках контура объекта недвижимости с кадастровым номером 63:05:0106010:328

Система координат МСК-63 Зона № 1

Обозначение характерных точек контура	Содержатся в Едином государственном реестре недвижимости			Определены в ходе выполнения комплексных кадастровых работ			Метод определения координат	Формулы, примененные для расчета средней квадратической погрешности определения координат характерных точек границ (M _t), с подставленными в такие формулы значениями и итоговые (вычисленные) значения M _t , м
	Координаты, м		Радиус, м R	Координаты, м		Радиус, м R		
	X	Y		X	Y			
1	2	3	4	5	6	7	8	9
н1360	—	—	—	385775,91	1284298,29	—	Метод спутниковых геодезических измерений (определений)	$M_t = \text{SQRT}(M_1^2 + M_2^2) = \text{SQRT}(0,6^2 + 0,08^2) = 0,1 \text{ м}$
н1370	—	—	—	385777,81	1284305,36	—	Метод спутниковых геодезических измерений (определений)	$M_t = \text{SQRT}(M_1^2 + M_2^2) = \text{SQRT}(0,6^2 + 0,08^2) = 0,1 \text{ м}$
н1380	—	—	—	385762,51	1284309,43	—	Метод спутниковых геодезических измерений (определений)	$M_t = \text{SQRT}(M_1^2 + M_2^2) = \text{SQRT}(0,6^2 + 0,08^2) = 0,1 \text{ м}$

КАРТА-ПЛАН ТЕРРИТОРИИ

Описание местоположения зданий, сооружений, объектов незавершенного строительства на земельном участке

							измерений (определений)	
н1390	—	—	—	385760,65	1284301,99	—	Метод спутниковых геодезических измерений (определений)	$Mt = \text{SQRT}(M1^2+M2^2) = \text{SQRT}(0,6^2+0,08^2) = 0,1 \text{ м}$
н1400	—	—	—	385768,69	1284300,05	—	Метод спутниковых геодезических измерений (определений)	$Mt = \text{SQRT}(M1^2+M2^2) = \text{SQRT}(0,6^2+0,08^2) = 0,1 \text{ м}$
н1410	—	—	—	385768,21	1284298,54	—	Метод спутниковых геодезических измерений (определений)	$Mt = \text{SQRT}(M1^2+M2^2) = \text{SQRT}(0,6^2+0,08^2) = 0,1 \text{ м}$
н1420	—	—	—	385772,61	1284297,25	—	Метод спутниковых геодезических измерений (определений)	$Mt = \text{SQRT}(M1^2+M2^2) = \text{SQRT}(0,6^2+0,08^2) = 0,1 \text{ м}$
н1430	—	—	—	385773,09	1284298,96	—	Метод спутниковых геодезических измерений (определений)	$Mt = \text{SQRT}(M1^2+M2^2) = \text{SQRT}(0,6^2+0,08^2) = 0,1 \text{ м}$
н1360	—	—	—	385775,91	1284298,29	—	Метод спутниковых геодезических измерений (определений)	$Mt = \text{SQRT}(M1^2+M2^2) = \text{SQRT}(0,6^2+0,08^2) = 0,1 \text{ м}$

2. Сведения о характеристиках объекта недвижимости с кадастровым номером 63:05:0106010:328

№ п/п	Наименование характеристики	Значение характеристики
1	2	3
1.	Вид объекта недвижимости	здание

КАРТА-ПЛАН ТЕРРИТОРИИ**Описание местоположения зданий, сооружений, объектов незавершенного строительства на земельном участке**

1	2	3
2.	Ранее присвоенный государственный учетный номер (инвентарный) здания, сооружения, объекта незавершенного строительства	—
3.	Кадастровый номер земельного участка (земельных участков), в границах которого (которых) расположены здание, сооружение, объект незавершенного строительства	63:05:0106010:226
4.	Уникальный учетный номер кадастрового квартала, в границах которого расположены здание, сооружение, объект незавершенного строительства	63:05:0106010
5.	Адрес здания, сооружения, объекта незавершенного строительства	Самарская обл., го Октябрьск, г. Октябрьск, ул. 3-го Октября, д. 95
5.1.	Сведения о местоположении здания, сооружения, объекта незавершенного строительства (при отсутствии адреса) в структурированном в соответствии с федеральной информационной адресной системой виде	—
5.2.	Дополнительные сведения о местоположении	—
6.	Иные сведения	—

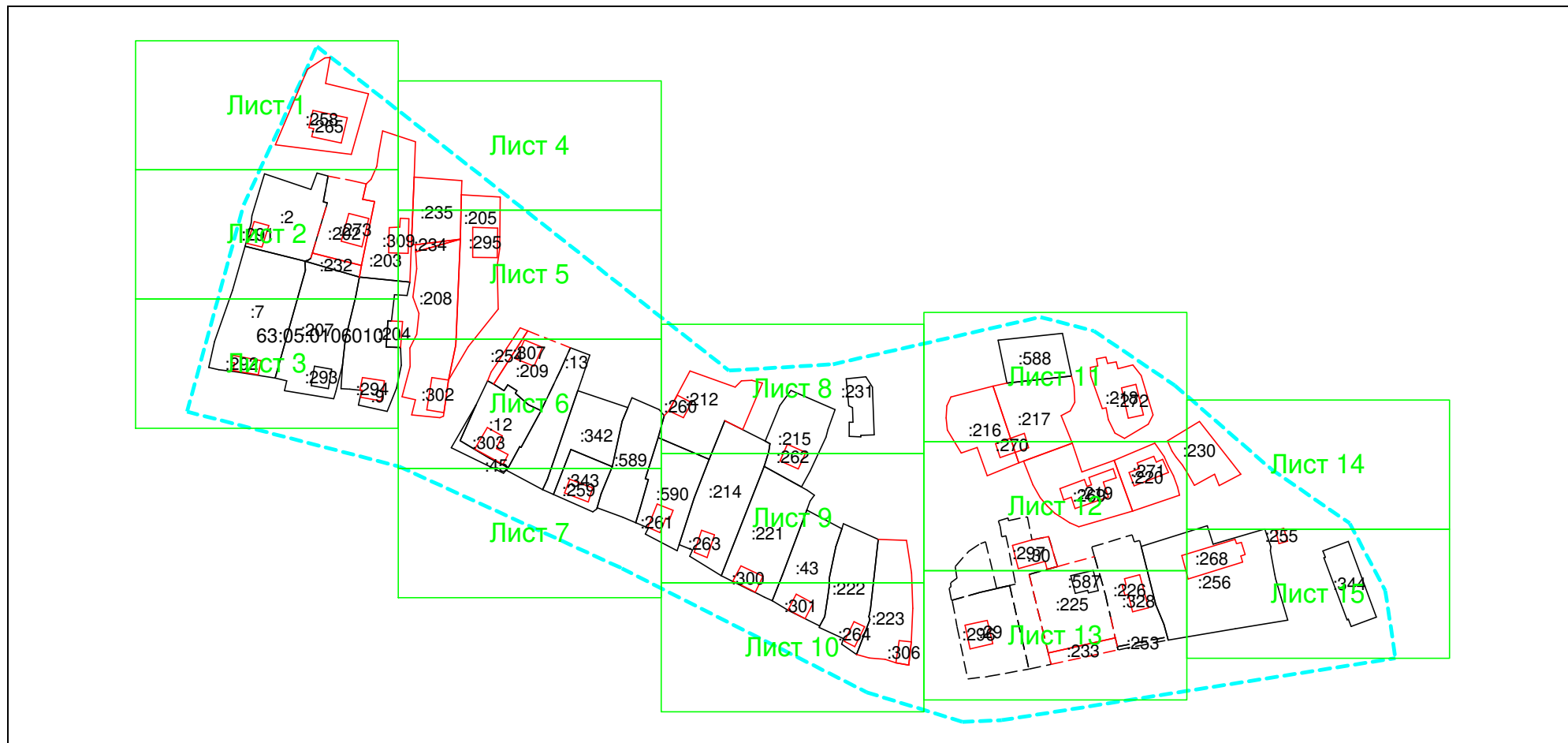
3. Пояснения к сведениям об объекте недвижимости с кадастровым номером 63:05:0106010:328 :

1.	—
----	---

КАРТА-ПЛАН ТЕРРИТОРИИ

Схема границ земельных участков

Основной лист



Масштаб 1: 2756

Условные обозначения:



– область выносного листа,

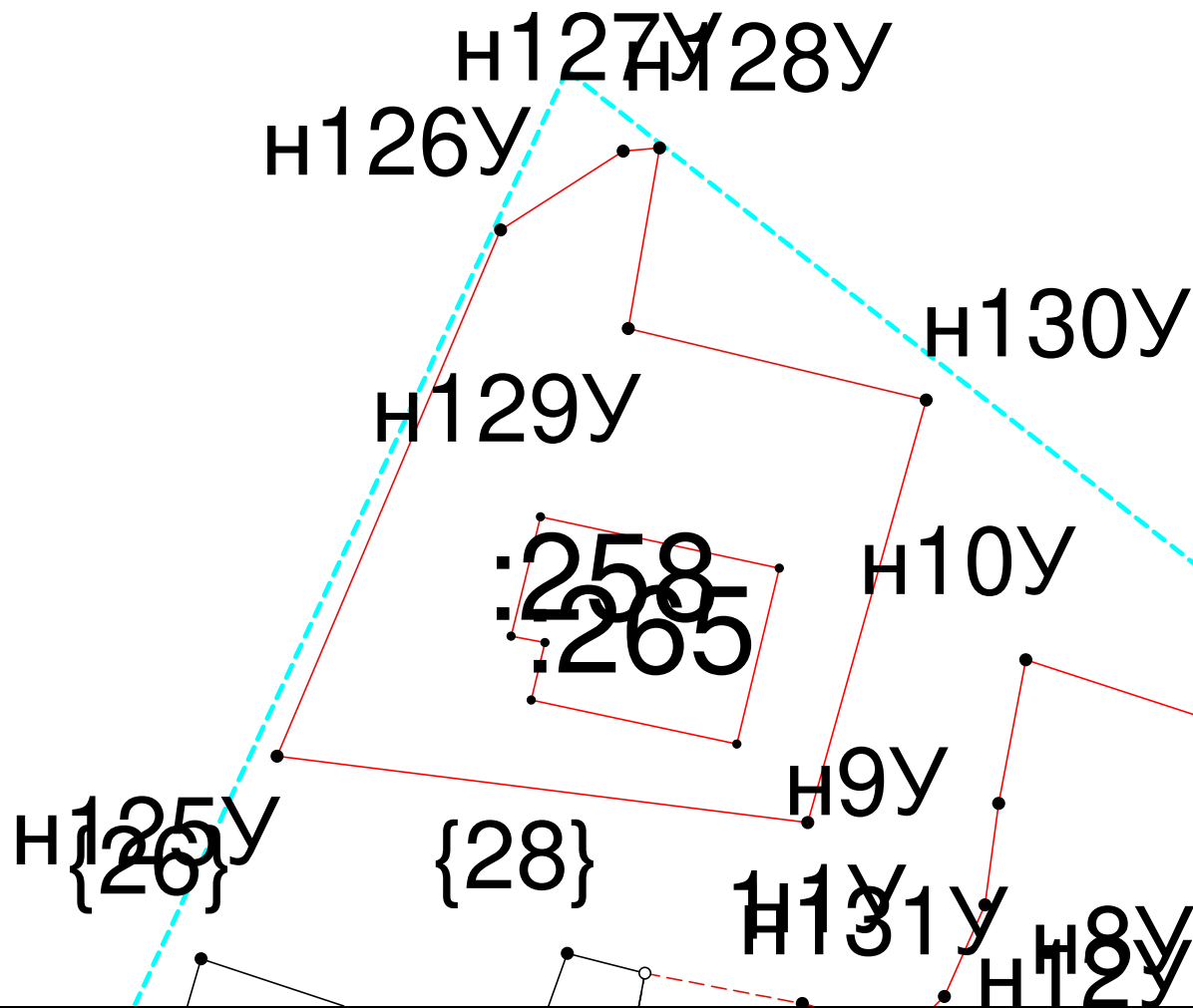
23

– номер выносного листа.

Остальные обозначения приведены на отдельной странице в конце раздела.

КАРТА-ПЛАН ТЕРРИТОРИИ
Схема границ земельных участков

Выносной лист №1

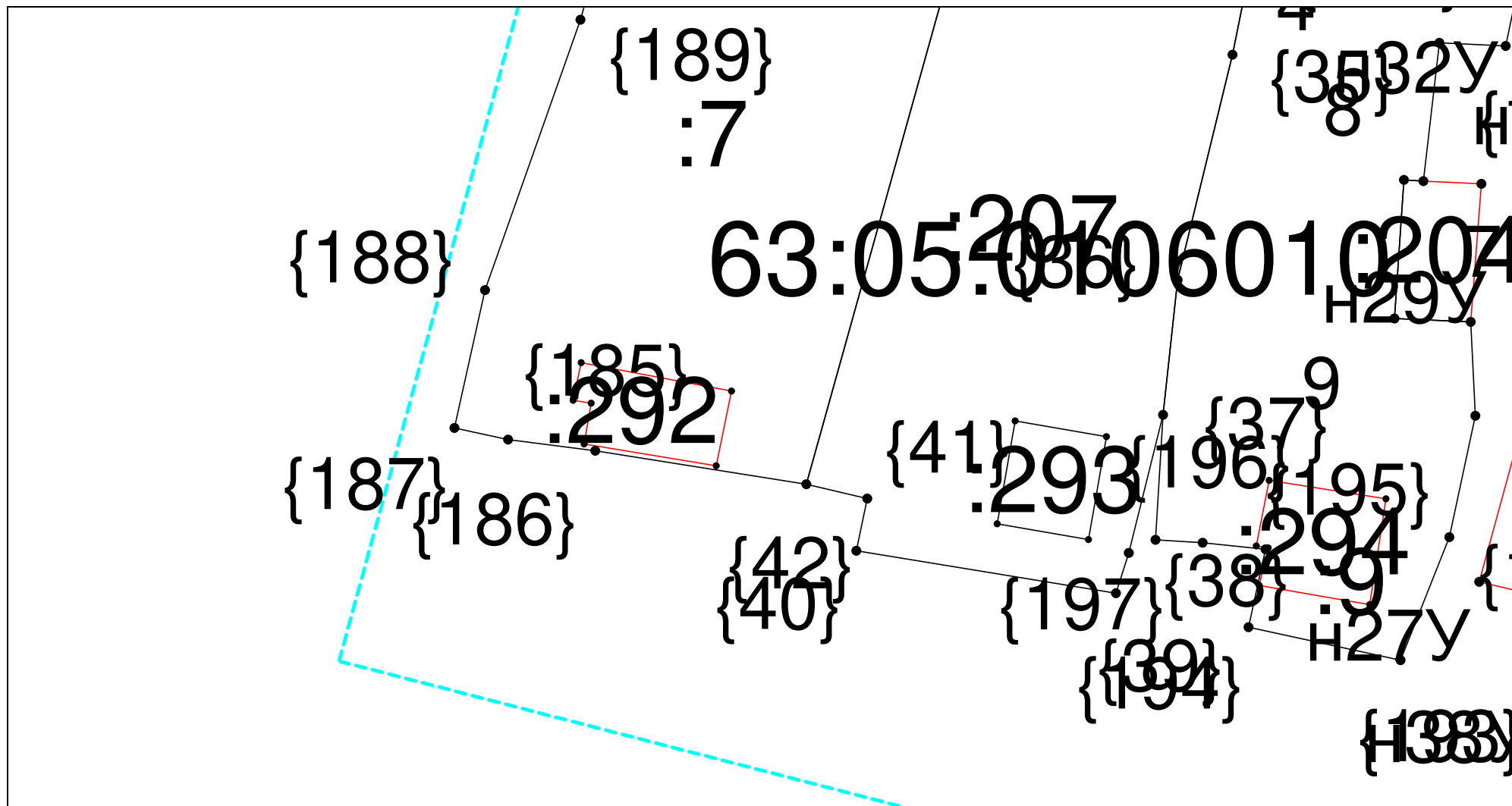


Масштаб 1:500

Условные обозначения приведены на отдельной странице в конце раздела.

КАРТА-ПЛАН ТЕРРИТОРИИ
Схема границ земельных участков

Выносной лист №3

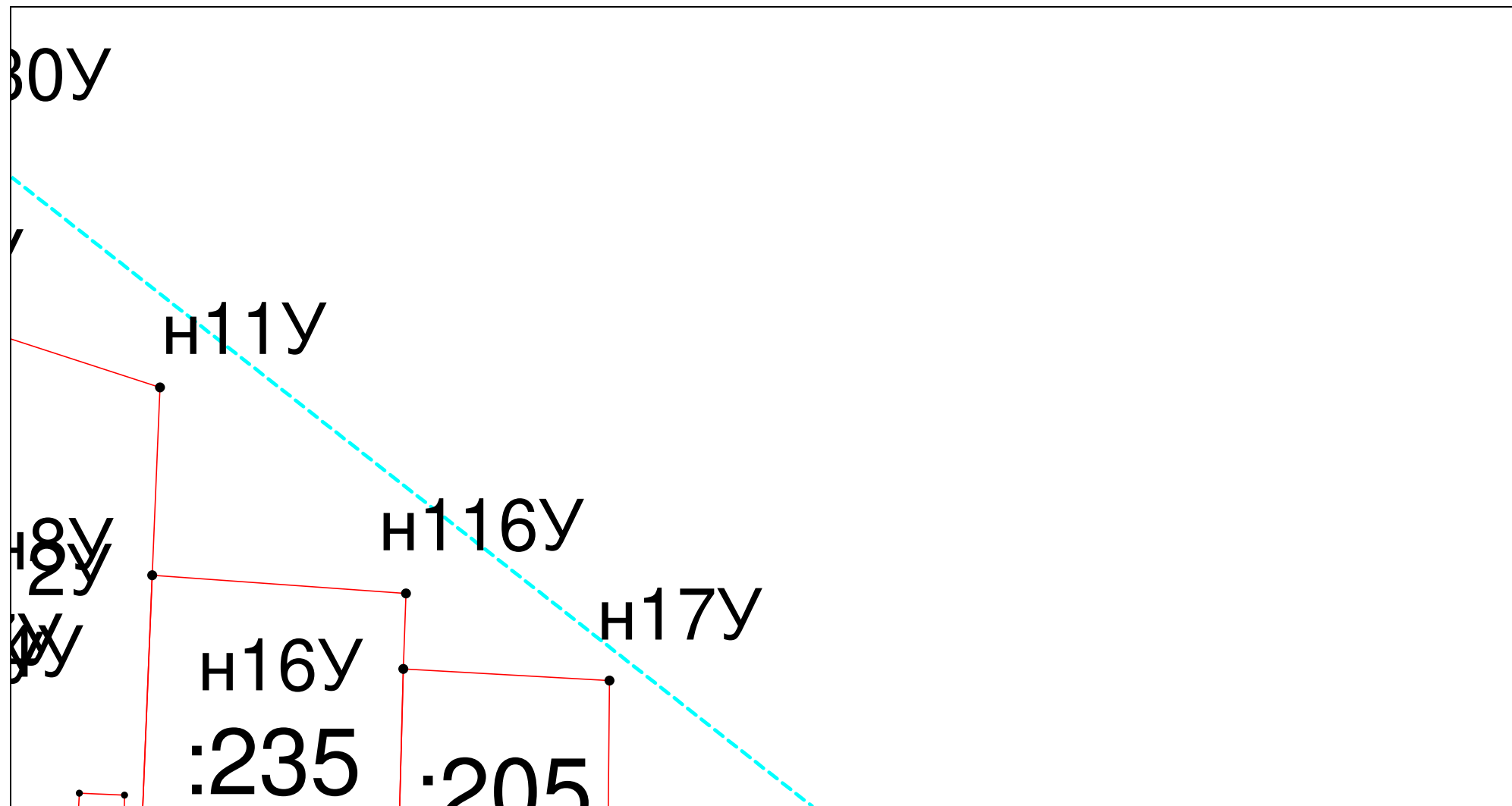


Масштаб 1:500

Условные обозначения приведены на отдельной странице в конце раздела.

КАРТА-ПЛАН ТЕРРИТОРИИ
Схема границ земельных участков

Выносной лист №4

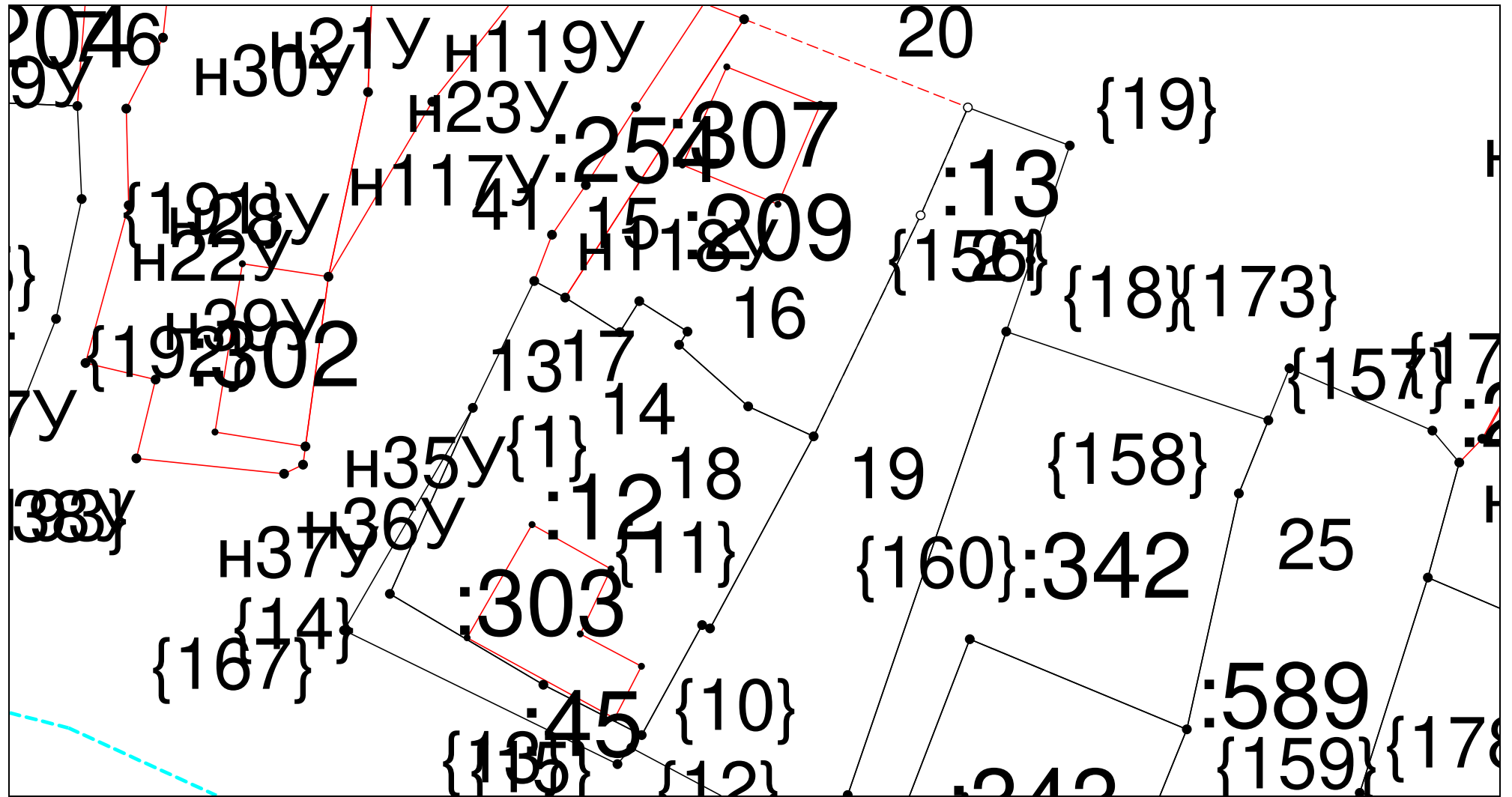


Масштаб 1:500

Условные обозначения приведены на отдельной странице в конце раздела.

КАРТА-ПЛАН ТЕРРИТОРИИ
Схема границ земельных участков

Выносной лист №6

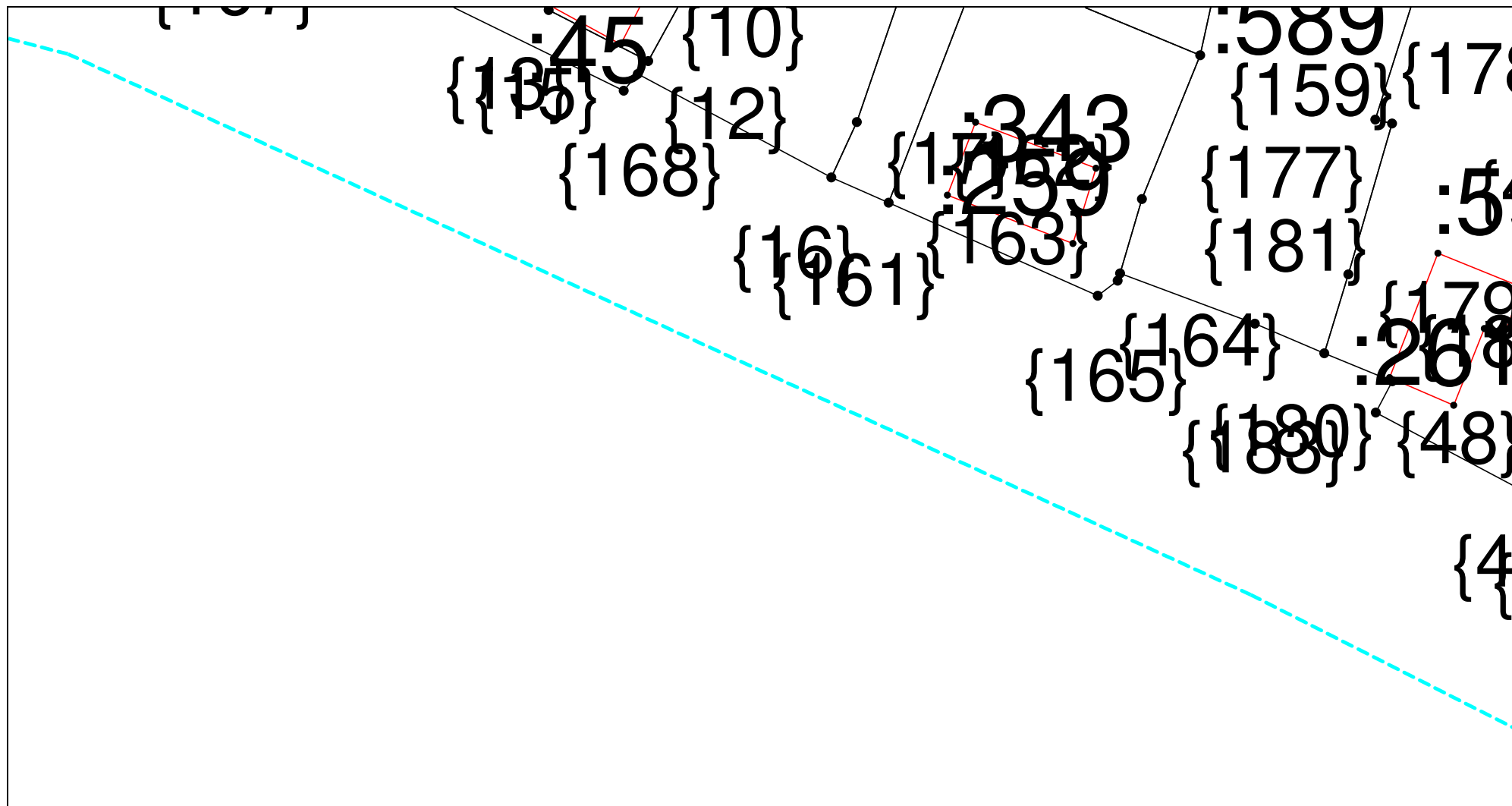


Масштаб 1:500

Условные обозначения приведены на отдельной странице в конце раздела.

КАРТА-ПЛАН ТЕРРИТОРИИ
Схема границ земельных участков

Выносной лист №7

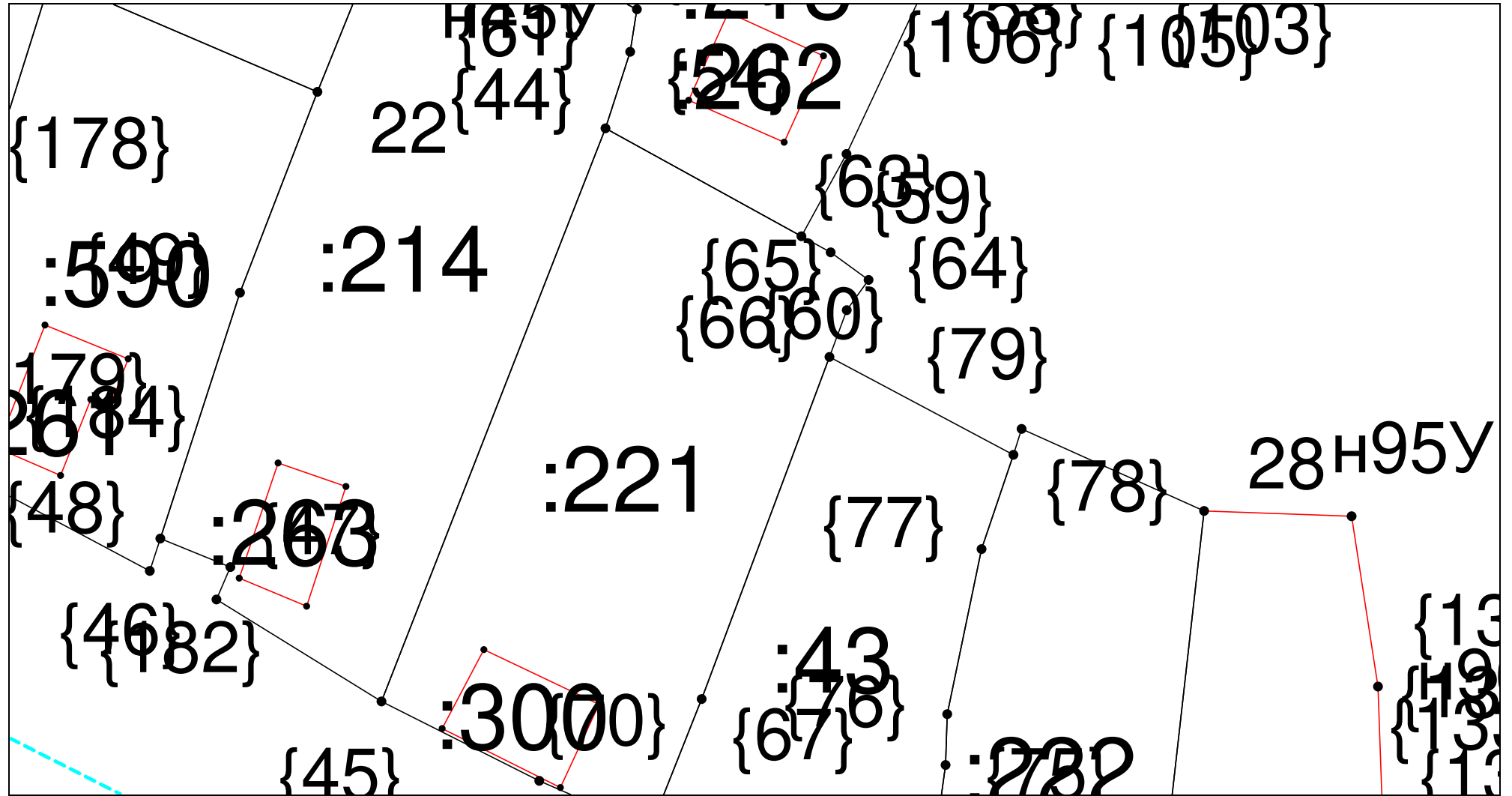


Масштаб 1:500

Условные обозначения приведены на отдельной странице в конце раздела.

КАРТА-ПЛАН ТЕРРИТОРИИ
Схема границ земельных участков

Выносной лист №9

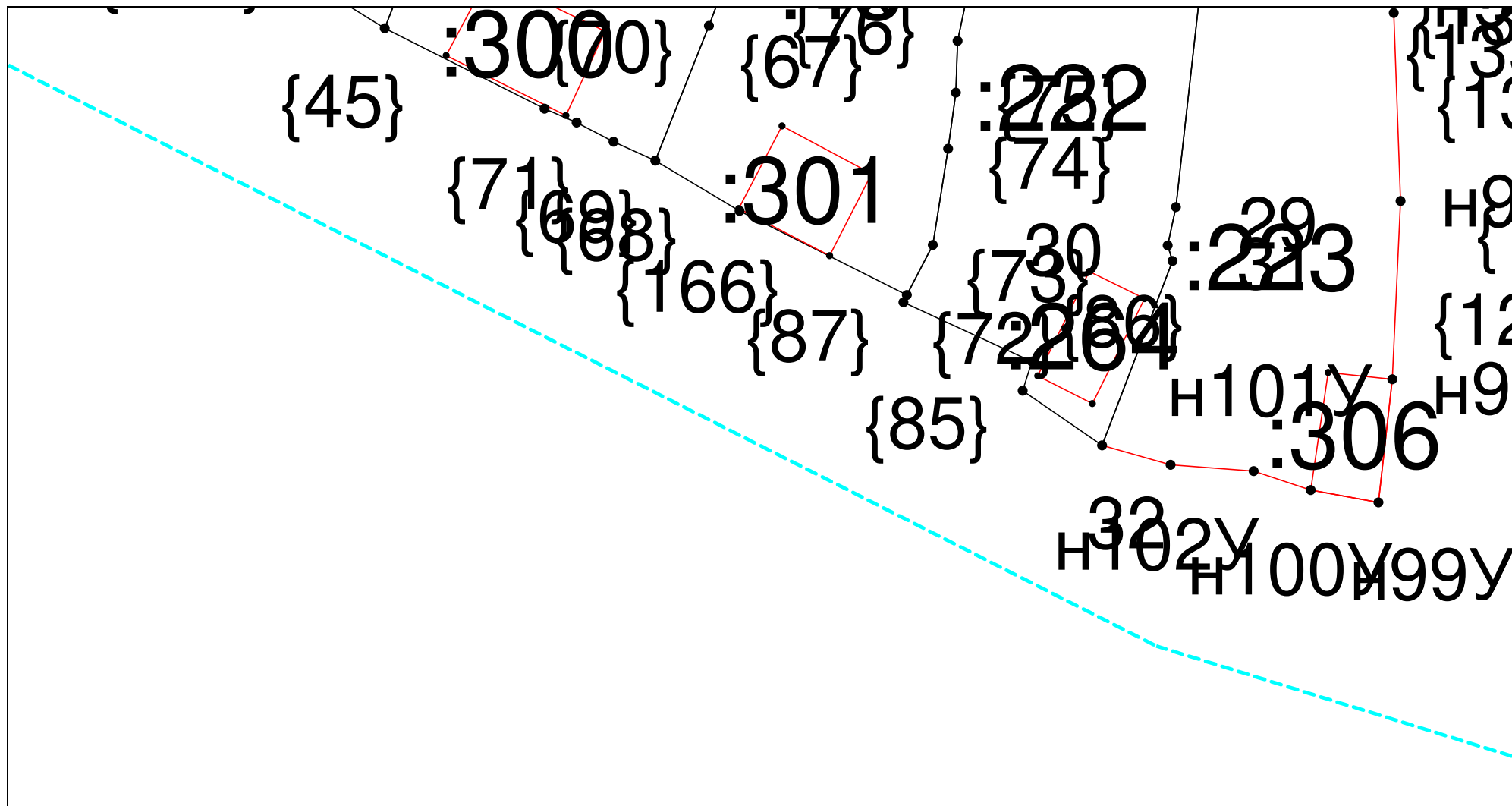


Масштаб 1:500

Условные обозначения приведены на отдельной странице в конце раздела.

КАРТА-ПЛАН ТЕРРИТОРИИ
Схема границ земельных участков

Выносной лист №10

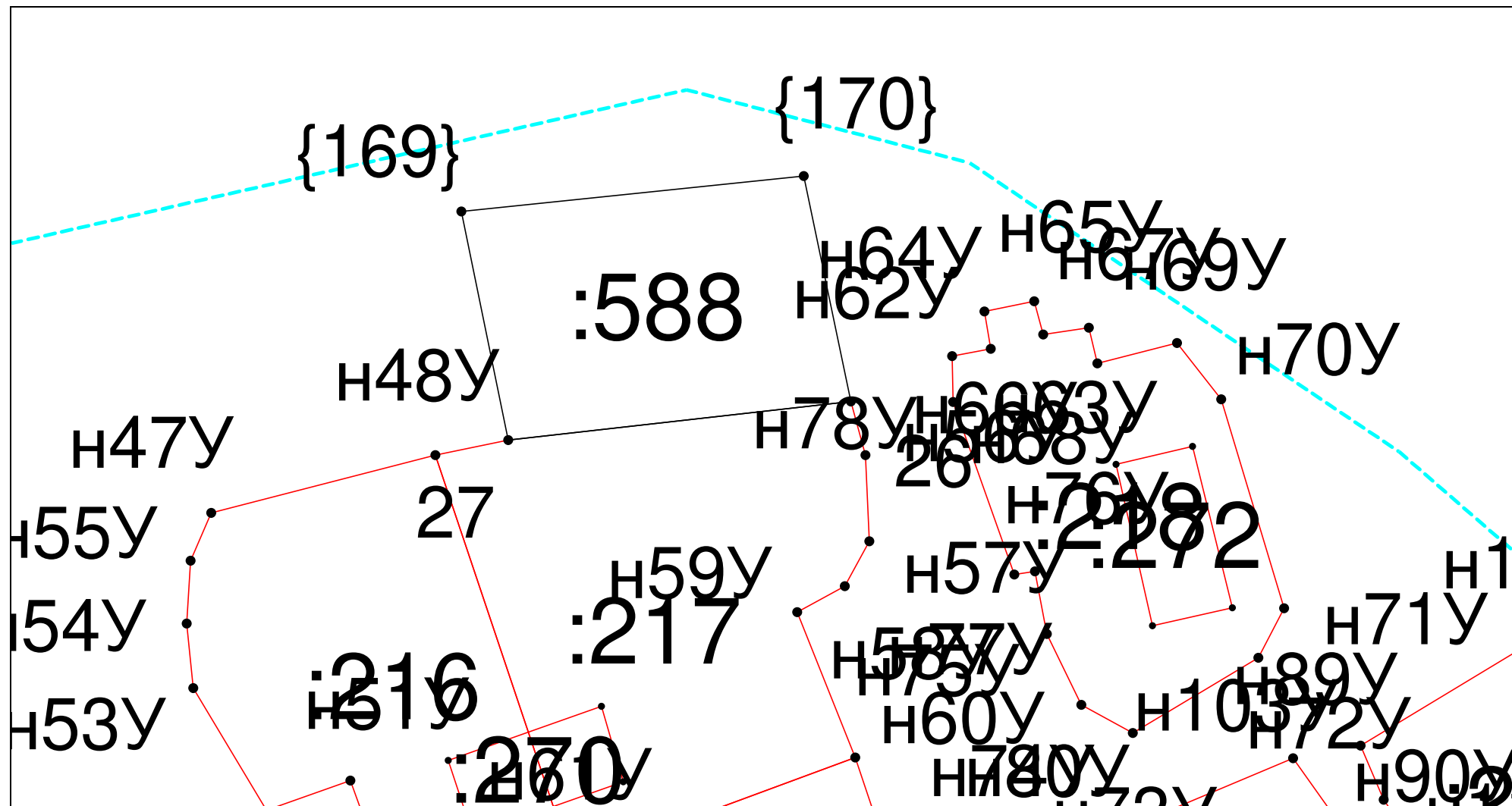


Масштаб 1:500

Условные обозначения приведены на отдельной странице в конце раздела.

КАРТА-ПЛАН ТЕРРИТОРИИ
Схема границ земельных участков

Выносной лист №11

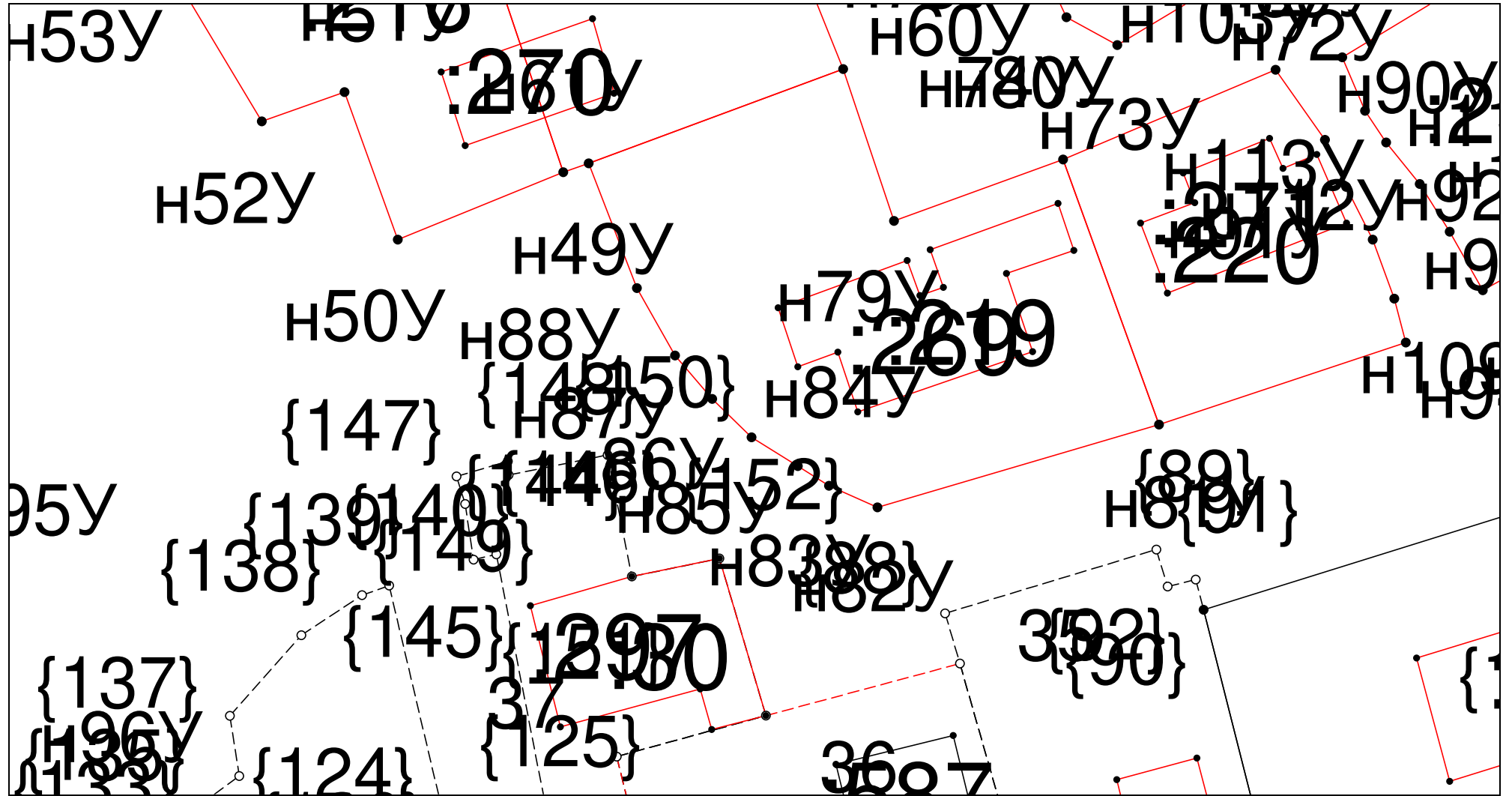


Масштаб 1:500

Условные обозначения приведены на отдельной странице в конце раздела.

КАРТА-ПЛАН ТЕРРИТОРИИ
Схема границ земельных участков

Выносной лист №12

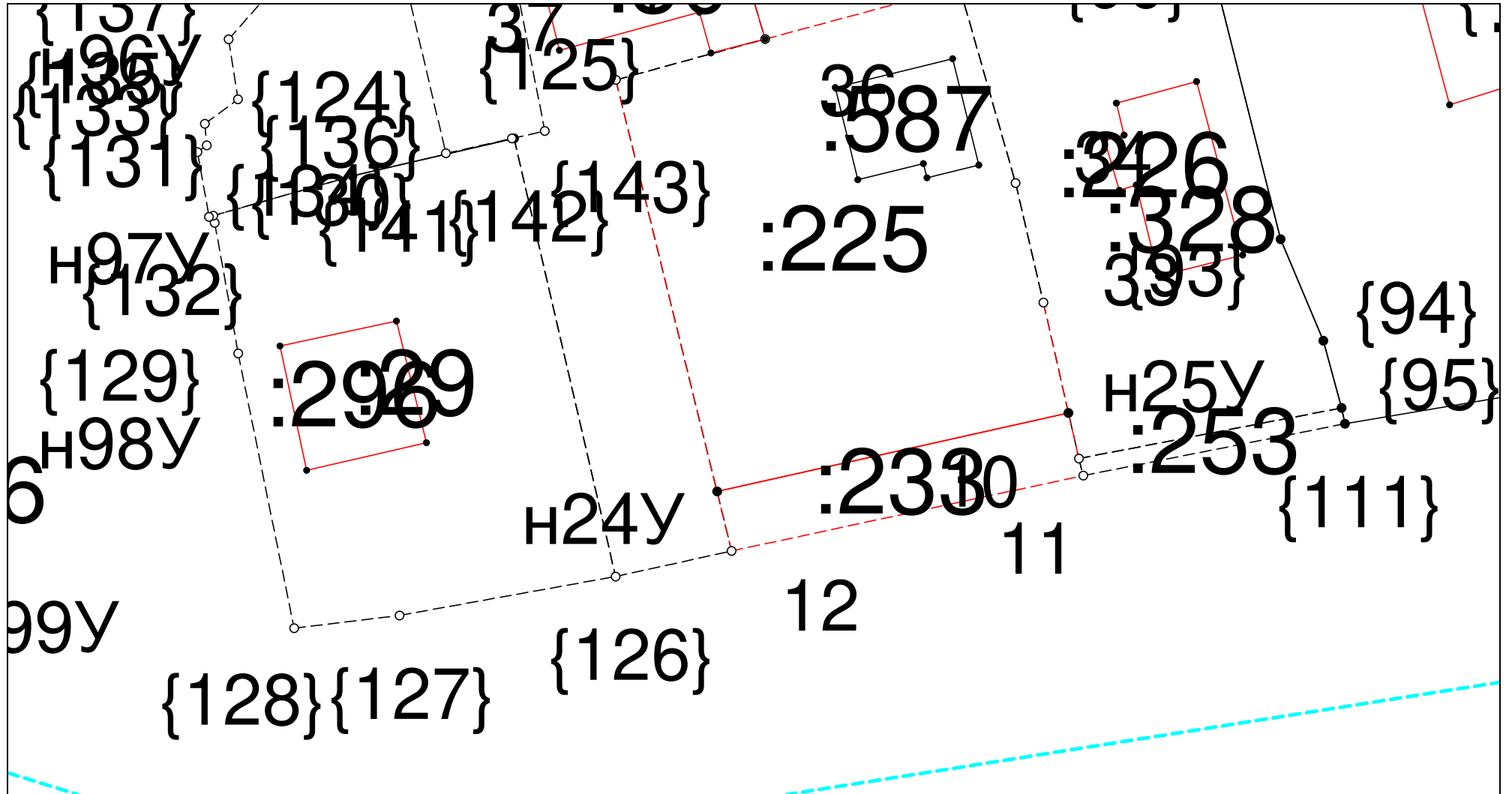


Масштаб 1:500

Условные обозначения приведены на отдельной странице в конце раздела.

КАРТА-ПЛАН ТЕРРИТОРИИ
Схема границ земельных участков

Выносной лист №13

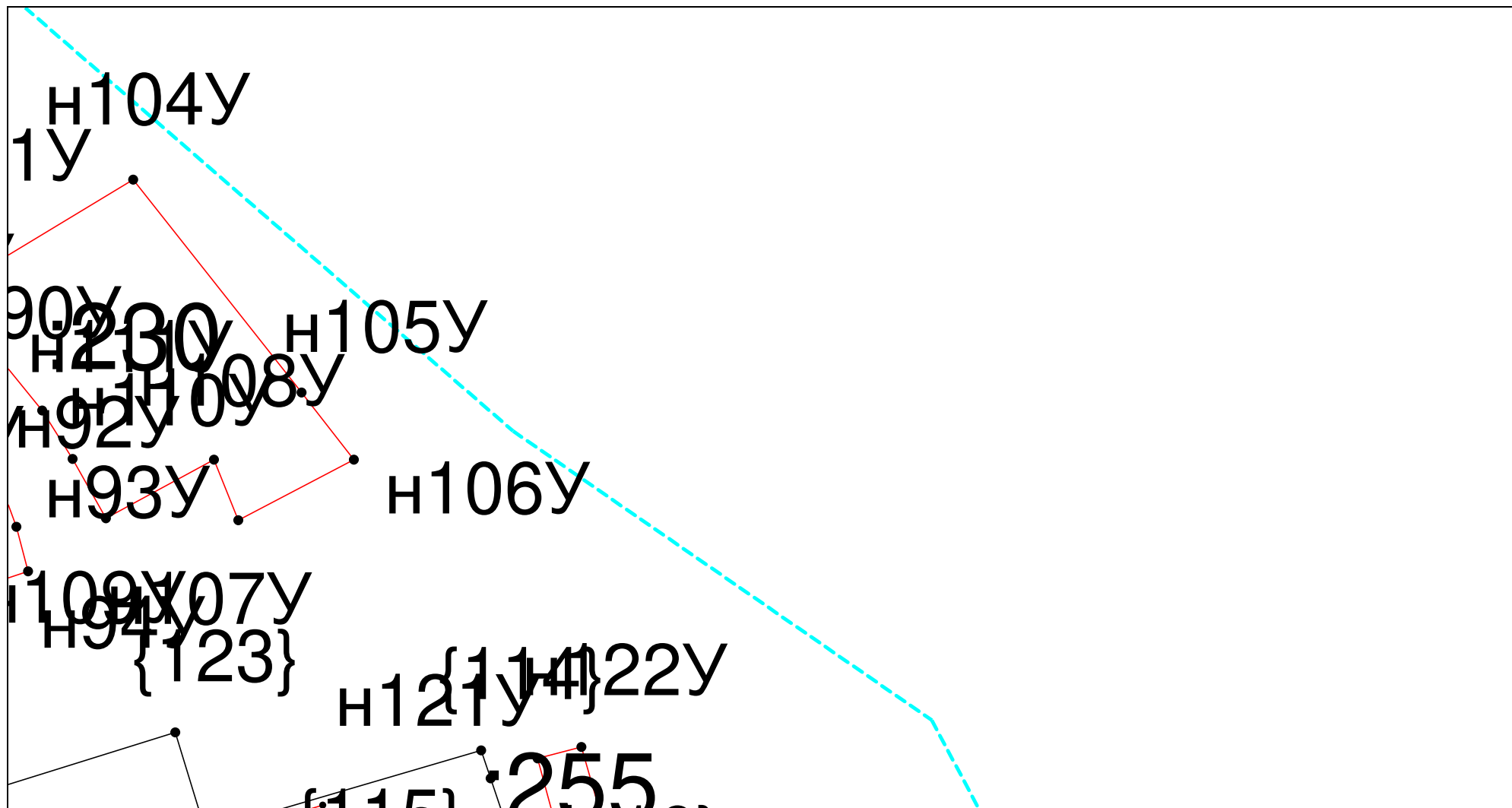


Масштаб 1:500

Условные обозначения приведены на отдельной странице в конце раздела.

КАРТА-ПЛАН ТЕРРИТОРИИ
Схема границ земельных участков

Выносной лист №14













Масштаб 1:500

Условные обозначения приведены на отдельной странице в конце раздела.

КАРТА-ПЛАН ТЕРРИТОРИИ

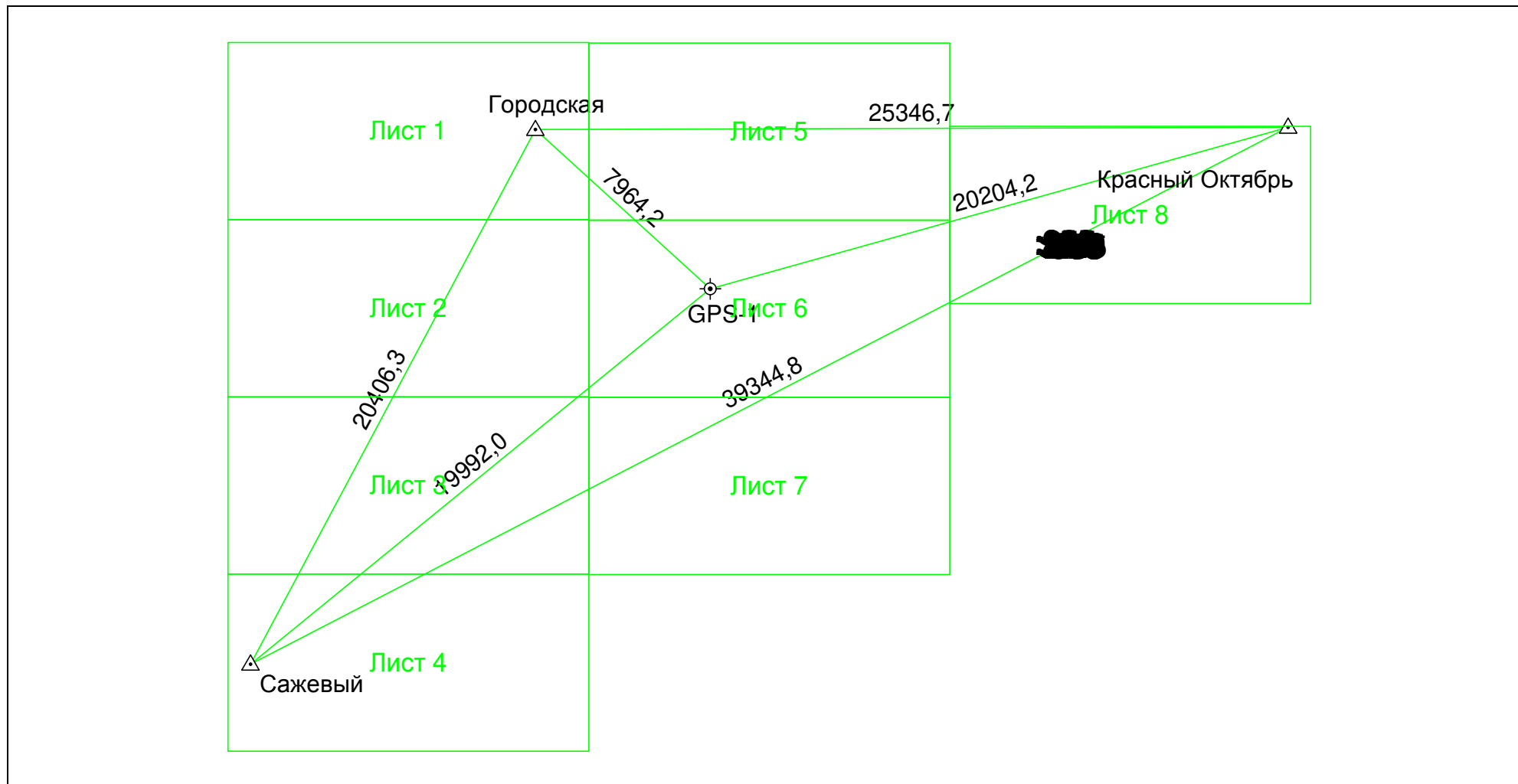
Схема границ земельных участков

Условные обозначения:

- | | |
|---|---|
|  | – существующая часть границы земельного участка, |
|  | – вновь образованная или уточненная часть границы земельного участка, |
|  | – характерная точка границы земельного участка, |
|  | – часть контура здания, сооружения, объекта незавершенного строительства, образованного проекцией существующего наземного конструктивного элемента здания, сооружения, объекта незавершенного строительства, |
|  | – часть контура здания, сооружения, объекта незавершенного строительства, образованного проекцией вновь образованного наземного конструктивного элемента здания, сооружения, объекта незавершенного строительства, |
|  | – часть контура здания, сооружения, объекта незавершенного строительства, образованного проекцией существующего надземного конструктивного элемента здания, сооружения, объекта незавершенного строительства, |
|  | – часть контура здания, сооружения, объекта незавершенного строительства, образованного проекцией вновь образованного надземного конструктивного элемента здания, сооружения, объекта незавершенного строительства, |
|  | – часть контура здания, сооружения, объекта незавершенного строительства, образованного проекцией существующего подземного конструктивного элемента здания, сооружения, объекта незавершенного строительства, |
|  | – часть контура здания, сооружения, объекта незавершенного строительства, образованного проекцией вновь образованного подземного конструктивного элемента здания, сооружения, объекта незавершенного строительства, |
|  | – характерная точка контура здания, |

КАРТА-ПЛАН ТЕРРИТОРИИ
Схема геодезических построений

Основной лист



Масштаб 1: 195011

Условные обозначения:



– область выносного листа,

23

– номер выносного листа.

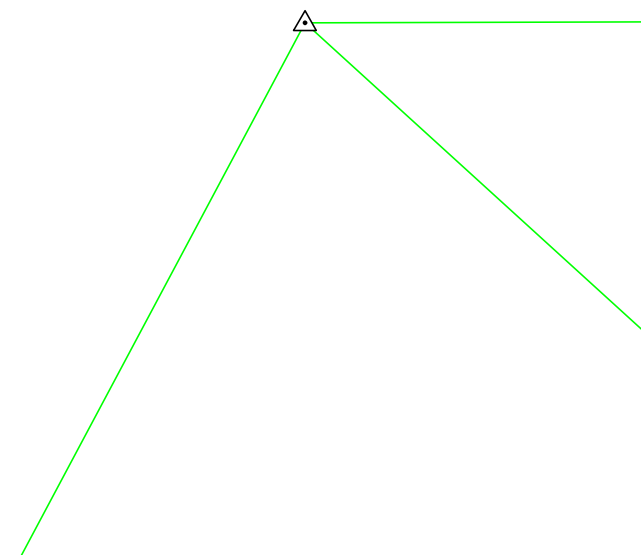
КАРТА-ПЛАН ТЕРРИТОРИИ
Схема геодезических построений

Остальные обозначения приведены на отдельной странице в конце раздела.

КАРТА-ПЛАН ТЕРРИТОРИИ
Схема геодезических построений

Выносной лист №1

Городская



Масштаб 1:50000

Условные обозначения приведены на отдельной странице в конце раздела.

КАРТА-ПЛАН ТЕРРИТОРИИ
Схема геодезических построений

Выносной лист №2

0406,3

Масштаб 1:50000

Условные обозначения приведены на отдельной странице в конце раздела.

КАРТА-ПЛАН ТЕРРИТОРИИ
Схема геодезических построений

Выносной лист №3

2040


19992,0

Масштаб 1:50000

Условные обозначения приведены на отдельной странице в конце раздела.

КАРТА-ПЛАН ТЕРРИТОРИИ
Схема геодезических построений

Выносной лист №4



Масштаб 1:50000

Условные обозначения приведены на отдельной странице в конце раздела.

КАРТА-ПЛАН ТЕРРИТОРИИ
Схема геодезических построений

Выносной лист №5

кая

25346,7

7964,2

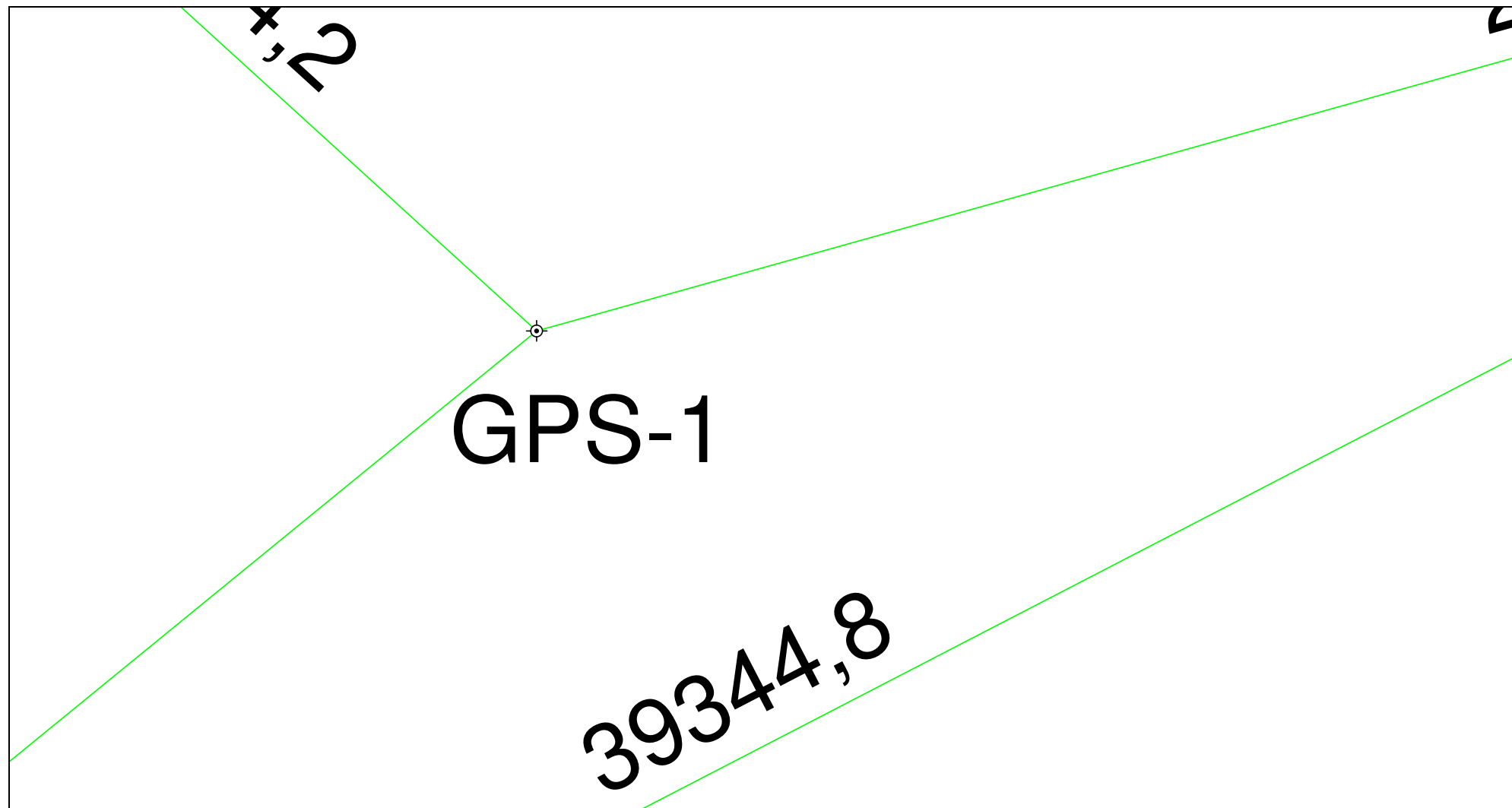
2

Масштаб 1:50000

Условные обозначения приведены на отдельной странице в конце раздела.

КАРТА-ПЛАН ТЕРРИТОРИИ
Схема геодезических построений

Выносной лист №6




Масштаб 1:50000

Условные обозначения приведены на отдельной странице в конце раздела.

КАРТА-ПЛАН ТЕРРИТОРИИ
Схема геодезических построений

Выносной лист №7

39'54"




Масштаб 1:50000

Условные обозначения приведены на отдельной странице в конце раздела.

КАРТА-ПЛАН ТЕРРИТОРИИ
Схема геодезических построений

Выносной лист №8











Масштаб 1:50000









Условные обозначения приведены на отдельной странице в конце раздела.

КАРТА-ПЛАН ТЕРРИТОРИИ

Схема геодезических построений

Условные обозначения:

	– существующая часть границы земельного участка,
	– характерная точка границы земельного участка,
	– часть контура здания, сооружения, объекта незавершенного строительства, образованного проекцией существующего наземного конструктивного элемента здания, сооружения, объекта незавершенного строительства,
	– часть контура здания, сооружения, объекта незавершенного строительства, образованного проекцией существующего надземного конструктивного элемента здания, сооружения, объекта незавершенного строительства,
	– часть контура здания, сооружения, объекта незавершенного строительства, образованного проекцией существующего подземного конструктивного элемента здания, сооружения, объекта незавершенного строительства,
	– пункт государственной геодезической сети,
	– направления геодезических построений при создании съемочного обоснования,
	контур здания, сооружения, объекта незавершенного строительства, размеры которого не могут быть переданы в масштабе графической части

	– вновь образованная или уточненная часть границы земельного участка,
	– характерная точка контура здания,
	– часть контура здания, сооружения, объекта незавершенного строительства, образованного проекцией вновь образованного наземного конструктивного элемента здания, сооружения, объекта незавершенного строительства,
	– часть контура здания, сооружения, объекта незавершенного строительства, образованного проекцией вновь образованного надземного конструктивного элемента здания, сооружения, объекта незавершенного строительства,
	– часть контура здания, сооружения, объекта незавершенного строительства, образованного проекцией вновь образованного подземного конструктивного элемента здания, сооружения, объекта незавершенного строительства,
	– пункт опорной межевой сети,
	– направления геодезических построений при определении координат характерных точек границ земельного участка,
	контур сооружения, объекта незавершенного строительства, представляющий собой окружность, размеры которой не могут быть переданы в масштабе графической части