

КАРТА-ПЛАН ТЕРРИТОРИИ

КАРТА-ПЛАН ТЕРРИТОРИИ

Содержание

№ п/п	Разделы карта-плана территории	Номера листов
1	2	3
1	Пояснительная записка	
2	Сведения о пунктах геодезической сети и средствах измерений	
3	Сведения об уточняемых земельных участках	
4	Сведения об уточняемых земельных участках необходимых для исправления реестровых ошибок	
5	Описание местоположения строения на земельном участке	
6	Схема границ земельных участков	
7	Схема геодезических построений	
8	Акт согласования местоположения границ земельных участков	

Пояснительная записка

1. Сведения о территории выполнения комплексных кадастровых работ: *Российская Федерация, Самарская область, городской округ Октябрьск, город Октябрьск, 63:05:0102025*

(наименование субъекта Российской Федерации, муниципального образования, населенного пункта, уникальные учетные номера кадастровых кварталов, иные сведения, позволяющие определить местоположение территории, на которой выполняются комплексные кадастровые работы, например, наименование садоводческого или огороднического некоммерческого товарищества, гаражного кооператива, элемента планировочной структуры)

2. Основания выполнения комплексных кадастровых работ:

Наименование, дата и номер документа, на основании которого выполняются комплексные кадастровые работы:

Соглашение о предоставлении из федерального бюджета субсидий, в том числе грантов в форме субсидий, юридическим лицам, индивидуальным предпринимателям, а также физическим лицам от 30.01.2026 №321-20-2026-006

3. Дата подготовки карты-плана территории *24 марта 2026 г.*

4. Сведения о заказчике(ах) комплексных кадастровых работ:

В отношении юридического лица, органа местного самоуправления муниципального района, муниципального округа или городского округа либо уполномоченного исполнительного органа государственной власти субъекта Российской Федерации:

полное или сокращенное (в случае, если имеется) наименование: *Управление Федеральной службы государственной регистрации, кадастра и картографии по Самарской области*

основной государственный регистрационный номер: *1046300581590*

идентификационный номер налогоплательщика: *6317053595*

В отношении физического лица или представителя физических или юридических лиц:

фамилия, имя, отчество (последнее - при наличии): —

КАРТА-ПЛАН ТЕРРИТОРИИ

страховой номер индивидуального лицевого счета в системе обязательного пенсионного страхования Российской Федерации (СНИЛС): —

Наименование и реквизиты документа, подтверждающие полномочия представителя заказчика(ов) комплексных кадастровых работ:

—

Адрес электронной почты (для направления уведомления о результатах внесения сведений в Единый государственный реестр недвижимости):

63_upr@rosreestr.ru

5. Сведения об исполнителе комплексных кадастровых работ:

Полное или сокращенное (в случае, если имеется) наименование и адрес юридического лица, с которым заключен государственный или муниципальный контракт либо договор подряда на выполнение комплексных кадастровых работ: *Филиал ППК «Роскадастр» по Самарской области, Самарская область, г. Самара, ул. Ленинская, 25а*

Фамилия, имя, отчество кадастрового инженера (последнее - при наличии): *Брусенцева Мария Вениаминовна* и основной государственный регистрационный номер кадастрового инженера индивидуального предпринимателя (ОГРНИП): —

Страховой номер индивидуального лицевого счета в системе обязательного пенсионного страхования Российской Федерации (СНИЛС) кадастрового инженера: *117-295-190 63*

Уникальный реестровый номер кадастрового инженера в реестре саморегулируемой организации кадастровых инженеров и дата внесения сведений о физическом лице в такой реестр: *A-2081 19 декабря 2025 г.*

Полное или (в случае, если имеется) сокращенное наименование саморегулируемой организации кадастровых инженеров, членом которой является кадастровый инженер: *Ассоциация "Союз кадастровых инженеров"*

Контактный телефон: *88462005026,1,2017*

Почтовый адрес и адрес электронной почты, по которым осуществляется связь с кадастровым инженером: *Самарская область, г. Самара, ул. Ленинская, 25а, kkr@63.kadastr.ru*

6. Перечень документов, использованных при подготовке карты-плана территории:

№ п/п	Реквизиты документа				
	Вид	Дата	Номер	Наименование	Иные сведения
1	2	3	4	5	6
1	—	23.01.2026	КУВИ-001/2026-7726152	Кадастровый план территории	—
2	—	10.03.2026	КУВИ-001/2026-31189204	Выписка из ЕГРН о земельном участке	—

КАРТА-ПЛАН ТЕРРИТОРИИ

1	2	3	4	5	6
3	Планы землепользований и каталоги координат поворотных точек	15.02.2023	1-О/1215	Ситуационный план границ земельных участков по кадастровому кварталу 63:05:0102025, (63:05:0125) изготовленный ФГУП «МАГП» инвентарный № 1-О/1215 от 15.02.2023г (прежний инвентарный № 8662-1 от 21.08.2002г.), составленный по материалам цифровой стереотопографической съемки 1997-1999гг. и инвентаризации земель 2000г	—
4	Планы землепользований и каталоги координат поворотных точек	15.02.2023	1-О/1215	Списки землепользователей квартала № 63:05:0501025 г. Октябряска Самарской области	—
5	Правила землепользования и застройки	19.01.2010	122-н	Правилами землепользования и застройки г.о. Октябрьск Самарской области, приняты решением Думы г.о. Октябрьск Самарской области	—
6	Письмо	07.03.2023	170-5548/2023-В	выписка о пунктах ГТС ППК «Роскадастр» по Самарской области	—
7	Письмо	30.01.2026	2025-ИСХ/ККР/21	Запрос Филиала ППК «Роскадастр» по Самарской области в ОМС о предоставлении документов, определяющих местоположение границ, документов о формировании ЗУ	—

КАРТА-ПЛАН ТЕРРИТОРИИ

7. Пояснения к карте-плану территории:

1. Пояснительная записка

В результате выполнения комплексных кадастровых работ федерального значения в кадастровом квартале 63:05:0102025 исправлены реестровые ошибки в 3 земельных участках, уточнено местоположение границ 31 земельного участка, уточнено местоположение границ 32 объектов капитального строительства

ОКС с кадастровым номером 63:05:0102025:340 фактически расположен в кадастровом квартале 63:05:0102026.

ОКС с кадастровыми номерами 63:05:0102025:374, 63:05:0102025:375 фактически расположены в кадастровом квартале 63:05:0103034.

ОКС с кадастровыми номерами 63:05:0102025:385, 63:05:0102025:386 фактически расположены в кадастровом квартале 63:05:0102016.

ОКС с кадастровыми номерами 63:05:0102025:313, 63:05:0102025:314 являются линейными сооружениями.

Таким образом, указанные объекты не были включены в карта-план территории.

Изменение частей земельных участков не предусмотрено структурой карта-плана территории.

Документы, используемые для подготовки КПТР:

- Ситуационный план границ земельных участков по кадастровому кварталу 63:05:0102025, (63:05:0125) изготовленный ФГУП «МАГП» инвентарный № 1-О/1215 от 15.02.2023г (прежний инвентарный № 8662-1 от 21.08.2002г.), составленный по материалам цифровой стереотопографической съемки 1997-1999гг. и инвентаризации земель 2000г. Списки землепользователей квартала № 63:05:0501025 г. Октябрярка Самарской области;
- запрос Филиала ППК «Роскадастр» по Самарской области № 2025-ИСХ/ККР/21 от 30.01.2026 в органы местного самоуправления о предоставлении документов, определяющих местоположение границ, документов о формировании земельных участков,
- выписка о пунктах ГГС ППК «Роскадастр» по Самарской области № 170-5548/2023-В от 07.03.2023
- запрос Филиала ППК «Роскадастр» о ранее учтённых ЗУ, сведения о которых подлежат включению в ЕГРН в рамках ККР № .

Адреса земельных участков внесены в КПТР на основании сведений ЕГРН в виде кадастрового плана территории соответствующего квартала, полученных исполнителем работ в установленном законом порядке до начала формирования КПТР. Положения Федеральных законов 218-ФЗ и 221-ФЗ не предусматривают внесение в ЕГРН сведений об адресах объектов недвижимости на основании КПТР, подготовленной в результате выполнения комплексных кадастровых работ. Техническая возможность использования данных ГАР для формирования сведений об адресе объекта комплексных кадастровых работ в автоматизированном виде отсутствует. Таким образом, разночтение в адресе объекта комплексных кадастровых работ, вызванное его присвоением и внесением в ГАР и ФГИС ЕГРН в период выполнения таких работ, не изменяет состояния объектов комплексных кадастровых работ.

Реестровая ошибка в ЗУ 63:05:0102025:209 состояла в неверном определении его границ, приведшем к пересечениям с ЗУ 63:05:0102025:220.

Реестровая ошибка в ЗУ 63:05:0102025:287 состояла в неверном определении его границ, приведшем к неравенству координат смежных точек и пересечениям с ЗУ 63:05:0102025:387.

Реестровая ошибка в ЗУ 63:05:0102025:50 состояла в неверном определении его границ, которые скорректированы относительно местоположения границ ограждающих конструкций (забор) и дороги, являющейся местами общего пользования.

При уточнении местоположения земельных участков и исправлении в них ошибок приняты во внимание их фактические границы на местности, а также

КАРТА-ПЛАН ТЕРРИТОРИИ

сведения материалов инвентаризации земель, которые зафиксировали местоположение границ уточняемых участков на местности длительностью более 26 лет.

По результатам уточнения местоположения границ земельного участка с кадастровым номером 63:05:0102025:261, его площадь уменьшается более чем на 10%. В случае несогласия собственника земельного участка с уменьшением площади, объект будет исключен из карта-плана территории.

По результатам уточнения местоположения границ земельного участка с кадастровым номером 63:05:0102025:280, его площадь уменьшается более чем на 10%. В случае несогласия собственника земельного участка с уменьшением площади, объект будет исключен из карта-плана территории.

При проведении комплексных кадастровых работ федерального значения на территории кадастрового квартала 63:05:0102025 не выявлено случаев самозахвата земельных участков.

Чересполосицы обусловлены материалами инвентаризации земель, используемыми при подготовке КППР, они являются местами общего пользования.

Предельные минимальные и максимальные размеры земельных участков, установлены правилами землепользования и застройки г.о. Октябрьск Самарской области, приняты решением Думы г.о. Октябрьск Самарской области от 19.01.2010г. № 122-н. Информация о предельных минимальных размерах внесена в сведения об уточняемых и исправляемых земельных участках, т.к. она влияет на максимальный размер увеличения площади при определении местоположения границ. Предельные максимальные размеры не вносились, в связи с неиспользованием норм земельного законодательства, которые ограничивают размеры участков предельными размерами, т.к. образование объектов недвижимости при проведении комплексных кадастровых работ на территории данного кадастрового квартала не проводилось.

В рамках достижения цели Программы "Создание и внедрение цифрового отечественного геопространственного обеспечения, интегрированного с муниципальными и региональными информационными системами, на территориях 89 субъектов Российской Федерации к концу 2030 года" Постановлением Правительства РФ от 01.12.2021 N 2148 "Об утверждении государственной программы Российской Федерации "Национальная система пространственных данных" предусмотрено создание и развитие федеральной государственной географической информационной системы "Единая цифровая платформа "Национальная система пространственных данных" на территории всех субъектов Российской Федерации. Учитывая, что сроки формирования НСПД предусмотрены к 2030г. количество объектов недвижимости, внесенное в нее в настоящее время, является отражением дежурной кадастровой карты ЕГРН и соответствующих разделов кадастра недвижимости. Полное совпадение данных ФГИС ЕГРН и НСПД планируется достичь к 2030г. проведением комплексных кадастровых работ, верификации сведений об объектах недвижимости и выявлением всех пространственных объектов, их постановкой на учет и определением местоположения их границ.

КАРТА-ПЛАН ТЕРРИТОРИИ**Сведения о пунктах геодезической сети и средствах измерений****1. Сведения о пунктах геодезической сети:**

№ п/п	Вид геодезической сети	Название пункта и тип знака геодезической сети	Система координат пункта геодезической сети	Координаты пункта, м		Дата обследования 24 марта 2026 г.		
						Сведения о состоянии		
				Х	У	наружного знака пункта	центра пункта	марки центра пункта
1	2	3	4	5	6	7	8	9
1	геодезическая сеть сгущения 3 класса	Сажевый, пирамида	МСК-63, зона 1	371735,32	1256529,41	сохранился	сохранился	сохранился
2	астрономическая геодезическая сеть 2 класса	Городская, пирамида	МСК-63, зона 1	389745,43	1266123,89	сохранился	сохранился	сохранился
3	геодезическая сеть сгущения 3 класса	Красный Октябрь, пирамида	МСК-63, зона 1	389822,06	1291470,49	сохранился	сохранился	сохранился

2. Сведения об использованных средствах измерений:

№ п/п	Наименование и обозначение типа средства измерений - прибора (инструмента, аппаратуры)	Заводской или серийный номер средства измерений	Реквизиты свидетельства о поверке прибора (инструмента, аппаратуры) и (или) срок действия поверки
1	2	3	4
1	Аппаратура геодезическая спутниковая, PrinCe i30	3448260	С-ГКФ/13-08-2025/455851592

КАРТА-ПЛАН ТЕРРИТОРИИ

Сведения об уточняемых земельных участках

1. Сведения о характерных точках границы уточняемого земельного участка с кадастровым номером 63:05:0102025:71 :

Система координат МСК-63

Зона № 1

Обозначение характерных точек границ	Координаты, м				Метод определения координат	Формулы, примененные для расчета средней квадратической погрешности определения координат характерных точек границ (M_t), с подставленными в такие формулы значениями и итоговые (вычисленные) значения M_t , м	Описание закрепления точки
	содержатся в Едином государственном реестре недвижимости		определены в результате выполнения комплексных кадастровых работ				
	X	Y	X	Y			
1	2	3	4	5	6	7	8
н156У	—	—	383756,34	1274740,04	Метод спутниковых геодезических измерений (определений)	$M_t = \text{SQRT}(M1^2+M2^2) =$ $\text{SQRT}(0,6^2+0,08^2) = 0,1 \text{ м}$	—
н159У	—	—	383759,90	1274751,18	Метод спутниковых геодезических измерений (определений)	$M_t = \text{SQRT}(M1^2+M2^2) =$ $\text{SQRT}(0,6^2+0,08^2) = 0,1 \text{ м}$	—
н160У	—	—	383756,35	1274752,71	Метод спутниковых геодезических измерений (определений)	$M_t = \text{SQRT}(M1^2+M2^2) =$ $\text{SQRT}(0,6^2+0,08^2) = 0,1 \text{ м}$	—
137	—	—	383754,81	1274750,17	Метод спутниковых геодезических измерений (определений)	$M_t = \text{SQRT}(M1^2+M2^2) =$ $\text{SQRT}(0,6^2+0,08^2) = 0,1 \text{ м}$	—
136	—	—	383752,23	1274742,33	Метод спутниковых геодезических измерений (определений)	$M_t = \text{SQRT}(M1^2+M2^2) =$ $\text{SQRT}(0,6^2+0,08^2) = 0,1 \text{ м}$	—
н157У	—	—	383752,01	1274741,61	Метод спутниковых геодезических измерений (определений)	$M_t = \text{SQRT}(M1^2+M2^2) =$ $\text{SQRT}(0,6^2+0,08^2) = 0,1 \text{ м}$	—

КАРТА-ПЛАН ТЕРРИТОРИИ

Сведения об уточняемых земельных участках

н156У	—	—	383756,34	1274740,04	Метод спутниковых геодезических измерений (определений)	$M_t = \text{SQRT}(M_1^2 + M_2^2) = \text{SQRT}(0,6^2 + 0,08^2) = 0,1 \text{ м}$	—
-------	---	---	-----------	------------	--	--	---

2. Сведения о частях границ уточняемого земельного участка с кадастровым номером 63:05:0102025:71 :

Обозначение части границ		Горизонтальное проложение (S), м	Описание прохождения части границ	Сведения о согласовании местоположения границ(согласовано/спорное)
от т.	до т.			
1	2	3	4	5
н156У	н159У	11,70	—	согласовано
н159У	н160У	3,87	—	согласовано
н160У	137	2,97	—	согласовано
137	136	8,25	—	согласовано
136	н157У	0,75	—	согласовано
н157У	н156У	4,61	—	согласовано

3. Сведения о характеристиках уточняемого земельного участка с кадастровым номером 63:05:0102025:71 :

№ п/п	Наименование характеристик земельного участка	Значение характеристики
1	2	3
1.	Адрес земельного участка	Самарская обл., г.о Октябрьск, г. Октябрьск, ул. Урицкого, з/у 19/2
1.1.	Сведения о местоположении земельного участка (при отсутствии адреса) в структурированном в соответствии с федеральной информационной адресной системой виде	—
1.2.	Дополнительные сведения о местоположении земельного участка	—
2.	Площадь земельного участка ± величина погрешности определения(вычисления) площади ($P \pm \Delta P$), м ²	53±2
3.	Формула, примененная для вычисления предельной погрешности определения площади земельного участка, с подставленными значениями и итоговые (вычисленные) значения (ΔP), м ²	$\Delta P = 3,5 \cdot M_t \cdot \sqrt{P_{\text{ДОК}}} = 3,5 \cdot 0,10 \cdot \sqrt{51} = 2$
4.	Площадь земельного участка согласно сведениям Единого государственного реестра недвижимости ($P_{\text{кад}}$), м ²	51
5.	Оценка расхождения P и $P_{\text{кад}}$ ($P - P_{\text{кад}}$), м ²	2
6.	Предельный минимальный и максимальный размеры земельного участка ($P_{\text{мин}}$ и $P_{\text{макс}}$), м ²	$P_{\text{мин}}=300, P_{\text{макс}}=1500$
7.	Вид (виды) разрешенного использования	для индивидуального жилья
7.1.	Дополнительные сведения об использовании земельного участка	—
8.	Кадастровый или иной государственный учетный номер (инвентарный)	—

КАРТА-ПЛАН ТЕРРИТОРИИ

Сведения об уточняемых земельных участках

1	2	3
	здания, сооружения, объекта незавершенного строительства, расположенного на земельном участке	
9.	Сведения о земельных участках (землях общего пользования, территории общего пользования), посредством которых обеспечивается доступ	земли общего пользования
10.	Иные сведения	—

4. Пояснения к сведениям об уточняемом земельном участке с кадастровым номером 63:05:0102025:71 :

1.	—
----	---

1. Сведения о характерных точках границы уточняемого земельного участка с кадастровым номером 63:05:0102025:72 :

Система координат МСК-63

Зона № 1

Обозначение характерных точек границ	Координаты, м				Метод определения координат	Формулы, примененные для расчета средней квадратической погрешности определения координат характерных точек границ (M_t), с подставленными в такие формулы значениями и итоговые (вычисленные) значения M_t , м	Описание закрепления точки
	содержатся в Едином государственном реестре недвижимости		определены в результате выполнения комплексных кадастровых работ				
	X	Y	X	Y			
1	2	3	4	5	6	7	8
н161У	—	—	383746,18	1274724,00	Метод спутниковых геодезических измерений (определений)	$M_t = \text{SQRT}(M_1^2 + M_2^2) = \text{SQRT}(0,6^2 + 0,08^2) = 0,1 \text{ м}$	—
134	—	—	383748,65	1274731,03	Метод спутниковых геодезических измерений (определений)	$M_t = \text{SQRT}(M_1^2 + M_2^2) = \text{SQRT}(0,6^2 + 0,08^2) = 0,1 \text{ м}$	—
138	—	—	383732,92	1274736,08	Метод спутниковых геодезических измерений (определений)	$M_t = \text{SQRT}(M_1^2 + M_2^2) = \text{SQRT}(0,6^2 + 0,08^2) = 0,1 \text{ м}$	—
н162У	—	—	383730,90	1274729,62	Метод спутниковых геодезических измерений	$M_t = \text{SQRT}(M_1^2 + M_2^2) = \text{SQRT}(0,6^2 + 0,08^2) = 0,1 \text{ м}$	—

КАРТА-ПЛАН ТЕРРИТОРИИ

Сведения об уточняемых земельных участках

					(определений)	
н161У	—	—	383746,18	1274724,00	Метод спутниковых геодезических измерений (определений)	$M_t = \text{SQRT}(M_1^2 + M_2^2) = \text{SQRT}(0,6^2 + 0,08^2) = 0,1 \text{ м}$

2. Сведения о частях границ уточняемого земельного участка с кадастровым номером 63:05:0102025:72 :

Обозначение части границ		Горизонтальное проложение (S), м	Описание прохождения части границ	Сведения о согласовании местоположения границ(согласовано/спорное)
от т.	до т.			
1	2	3	4	5
н161У	134	7,45	—	согласовано
134	138	16,52	—	согласовано
138	н162У	6,77	—	согласовано
н162У	н161У	16,28	—	согласовано

3. Сведения о характеристиках уточняемого земельного участка с кадастровым номером 63:05:0102025:72 :

№ п/п	Наименование характеристик земельного участка	Значение характеристики
1	2	3
1.	Адрес земельного участка	Самарская обл., г.о Октябрьск, г. Октябрьск, ул. Урицкого, з/у 19/1
1.1.	Сведения о местоположении земельного участка (при отсутствии адреса) в структурированном в соответствии с федеральной информационной адресной системой виде	—
1.2.	Дополнительные сведения о местоположении земельного участка	—
2.	Площадь земельного участка ± величина погрешности определения(вычисления) площади ($P \pm \Delta P$), м ²	117±4
3.	Формула, примененная для вычисления предельной погрешности определения площади земельного участка, с подставленными значениями и итоговые (вычисленные) значения (ΔP), м ²	$\Delta P = 3,5 \cdot M_t \cdot \sqrt{P_{\text{ДОК}}} = 3,5 \cdot 0,10 \cdot \sqrt{117} = 4$
4.	Площадь земельного участка согласно сведениям Единого государственного реестра недвижимости ($P_{\text{кад}}$), м ²	117
5.	Оценка расхождения P и $P_{\text{кад}}$ ($P - P_{\text{кад}}$), м ²	0
6.	Предельный минимальный и максимальный размеры земельного участка ($P_{\text{мин}}$ и $P_{\text{макс}}$), м ²	$P_{\text{мин}}=300, P_{\text{макс}}=1500$
7.	Вид (виды) разрешенного использования	для индивидуального жилья
7.1.	Дополнительные сведения об использовании земельного участка	—
8.	Кадастровый или иной государственный учетный номер (инвентарный) здания, сооружения, объекта незавершенного строительства,	—

КАРТА-ПЛАН ТЕРРИТОРИИ

Сведения об уточняемых земельных участках

1	2	3
	расположенного на земельном участке	
9.	Сведения о земельных участках (землях общего пользования, территории общего пользования), посредством которых обеспечивается доступ	земли общего пользования
10.	Иные сведения	—

4. Пояснения к сведениям об уточняемом земельном участке с кадастровым номером 63:05:0102025:72 :

1.	—
----	---

1. Сведения о характерных точках границы уточняемого земельного участка с кадастровым номером 63:05:0102025:201 :

Система координат МСК-63

Зона № 1

Обозначение характерных точек границ	Координаты, м				Метод определения координат	Формулы, примененные для расчета средней квадратической погрешности определения координат характерных точек границ (M_i), с подставленными в такие формулы значениями и итоговые (вычисленные) значения M_i , м	Описание закрепления точки
	содержатся в Едином государственном реестре недвижимости		определены в результате выполнения комплексных кадастровых работ				
	X	Y	X	Y			
1	2	3	4	5	6	7	8
н5У	—	—	383566,67	1274825,31	Метод спутниковых геодезических измерений (определений)	$M_t = \text{SQRT}(M_1^2 + M_2^2) = \text{SQRT}(0,6^2 + 0,08^2) = 0,1 \text{ м}$	—
н6У	—	—	383576,58	1274843,57	Метод спутниковых геодезических измерений (определений)	$M_t = \text{SQRT}(M_1^2 + M_2^2) = \text{SQRT}(0,6^2 + 0,08^2) = 0,1 \text{ м}$	—
н7У	—	—	383574,29	1274848,40	Метод спутниковых геодезических измерений (определений)	$M_t = \text{SQRT}(M_1^2 + M_2^2) = \text{SQRT}(0,6^2 + 0,08^2) = 0,1 \text{ м}$	—
н8У	—	—	383574,97	1274849,62	Метод спутниковых геодезических измерений (определений)	$M_t = \text{SQRT}(M_1^2 + M_2^2) = \text{SQRT}(0,6^2 + 0,08^2) = 0,1 \text{ м}$	—

КАРТА-ПЛАН ТЕРРИТОРИИ

Сведения об уточняемых земельных участках

н9У	—	—	383572,92	1274852,16	Метод спутниковых геодезических измерений (определений)	$Mt = \text{SQRT}(M1^2+M2^2) = \text{SQRT}(0,6^2+0,08^2) = 0,1 \text{ м}$	—
н10У	—	—	383570,24	1274853,48	Метод спутниковых геодезических измерений (определений)	$Mt = \text{SQRT}(M1^2+M2^2) = \text{SQRT}(0,6^2+0,08^2) = 0,1 \text{ м}$	—
н11У	—	—	383567,06	1274854,85	Метод спутниковых геодезических измерений (определений)	$Mt = \text{SQRT}(M1^2+M2^2) = \text{SQRT}(0,6^2+0,08^2) = 0,1 \text{ м}$	—
н12У	—	—	383563,89	1274855,48	Метод спутниковых геодезических измерений (определений)	$Mt = \text{SQRT}(M1^2+M2^2) = \text{SQRT}(0,6^2+0,08^2) = 0,1 \text{ м}$	—
н13У	—	—	383562,52	1274854,31	Метод спутниковых геодезических измерений (определений)	$Mt = \text{SQRT}(M1^2+M2^2) = \text{SQRT}(0,6^2+0,08^2) = 0,1 \text{ м}$	—
н14У	—	—	383542,26	1274866,27	Метод спутниковых геодезических измерений (определений)	$Mt = \text{SQRT}(M1^2+M2^2) = \text{SQRT}(0,6^2+0,08^2) = 0,1 \text{ м}$	—
н15У	—	—	383538,61	1274861,11	Метод спутниковых геодезических измерений (определений)	$Mt = \text{SQRT}(M1^2+M2^2) = \text{SQRT}(0,6^2+0,08^2) = 0,1 \text{ м}$	—
н16У	—	—	383536,37	1274862,13	Метод спутниковых геодезических измерений (определений)	$Mt = \text{SQRT}(M1^2+M2^2) = \text{SQRT}(0,6^2+0,08^2) = 0,1 \text{ м}$	—
н17У	—	—	383532,47	1274854,80	Метод спутниковых геодезических измерений (определений)	$Mt = \text{SQRT}(M1^2+M2^2) = \text{SQRT}(0,6^2+0,08^2) = 0,1 \text{ м}$	—
н18У	—	—	383530,47	1274854,99	Метод спутниковых	$Mt = \text{SQRT}(M1^2+M2^2) =$	—

КАРТА-ПЛАН ТЕРРИТОРИИ

Сведения об уточняемых земельных участках

					геодезических измерений (определений)	$\text{SQRT}(0,6^2+0,08^2) = 0,1 \text{ м}$	
н19У	—	—	383529,73	1274853,70	Метод спутниковых геодезических измерений (определений)	$Mt = \text{SQRT}(M1^2+M2^2) = \text{SQRT}(0,6^2+0,08^2) = 0,1 \text{ м}$	—
н20У	—	—	383527,05	1274848,99	Метод спутниковых геодезических измерений (определений)	$Mt = \text{SQRT}(M1^2+M2^2) = \text{SQRT}(0,6^2+0,08^2) = 0,1 \text{ м}$	—
н21У	—	—	383531,25	1274846,02	Метод спутниковых геодезических измерений (определений)	$Mt = \text{SQRT}(M1^2+M2^2) = \text{SQRT}(0,6^2+0,08^2) = 0,1 \text{ м}$	—
н22У	—	—	383543,60	1274837,27	Метод спутниковых геодезических измерений (определений)	$Mt = \text{SQRT}(M1^2+M2^2) = \text{SQRT}(0,6^2+0,08^2) = 0,1 \text{ м}$	—
н23У	—	—	383552,73	1274832,53	Метод спутниковых геодезических измерений (определений)	$Mt = \text{SQRT}(M1^2+M2^2) = \text{SQRT}(0,6^2+0,08^2) = 0,1 \text{ м}$	—
н5У	—	—	383566,67	1274825,31	Метод спутниковых геодезических измерений (определений)	$Mt = \text{SQRT}(M1^2+M2^2) = \text{SQRT}(0,6^2+0,08^2) = 0,1 \text{ м}$	—

2. Сведения о частях границ уточняемого земельного участка с кадастровым номером 63:05:0102025:201 :

Обозначение части границ		Горизонтальное проложение (S), м	Описание прохождения части границ	Сведения о согласовании местоположения границ(согласовано/спорное)
от т.	до т.			
1	2	3	4	5
н5У	н6У	20,78	—	согласовано
н6У	н7У	5,35	—	согласовано
н7У	н8У	1,40	—	согласовано
н8У	н9У	3,26	—	согласовано
н9У	н10У	2,99	—	согласовано

КАРТА-ПЛАН ТЕРРИТОРИИ

Сведения об уточняемых земельных участках

н10У	н11У	3,46	—	согласовано
н11У	н12У	3,23	—	согласовано
н12У	н13У	1,80	—	согласовано
н13У	н14У	23,53	—	согласовано
н14У	н15У	6,32	—	согласовано
н15У	н16У	2,46	—	согласовано
н16У	н17У	8,30	—	согласовано
н17У	н18У	2,01	—	согласовано
н18У	н19У	1,49	—	согласовано
н19У	н20У	5,42	—	согласовано
н20У	н21У	5,14	—	согласовано
н21У	н22У	15,14	—	согласовано
н22У	н23У	10,29	—	согласовано
н23У	н5У	15,70	—	согласовано

3. Сведения о характеристиках уточняемого земельного участка с кадастровым номером 63:05:0102025:201 :

№ п/п	Наименование характеристик земельного участка	Значение характеристики
1	2	3
1.	Адрес земельного участка	Самарская обл., г.о. Октябрьск, г. Октябрьск, ул. Кирова, земельный участок 1
1.1.	Сведения о местоположении земельного участка (при отсутствии адреса) в структурированном в соответствии с федеральной информационной адресной системой виде	—
1.2.	Дополнительные сведения о местоположении земельного участка	—
2.	Площадь земельного участка ± величина погрешности определения(вычисления) площади ($P \pm \Delta P$), м ²	1071±11
3.	Формула, примененная для вычисления предельной погрешности определения площади земельного участка, с подставленными значениями и итоговые (вычисленные) значения (ΔP), м ²	$\Delta P = 3,5 \cdot M_t \cdot \sqrt{P_{\text{ДОК}}} = 3,5 \cdot 0,10 \cdot \sqrt{1037} = 11$
4.	Площадь земельного участка согласно сведениям Единого государственного реестра недвижимости ($P_{\text{кад}}$), м ²	1037
5.	Оценка расхождения P и $P_{\text{кад}}$ ($P - P_{\text{кад}}$), м ²	34
6.	Предельный минимальный и максимальный размеры земельного участка ($P_{\text{мин}}$ и $P_{\text{макс}}$), м ²	$P_{\text{мин}}=300, P_{\text{макс}}=1500$
7.	Вид (виды) разрешенного использования	Для индивидуального жилья
7.1.	Дополнительные сведения об использовании земельного участка	—

КАРТА-ПЛАН ТЕРРИТОРИИ

Сведения об уточняемых земельных участках

1	2	3
8.	Кадастровый или иной государственный учетный номер (инвентарный) здания, сооружения, объекта незавершенного строительства, расположенного на земельном участке	63:05:0102025:337
9.	Сведения о земельных участках (землях общего пользования, территории общего пользования), посредством которых обеспечивается доступ	земли общего пользования
10.	Иные сведения	—

4. Пояснения к сведениям об уточняемом земельном участке с кадастровым номером 63:05:0102025:201 :

1.	—
----	---

1. Сведения о характерных точках границы уточняемого земельного участка с кадастровым номером 63:05:0102025:203 :

Система координат МСК-63

Зона № 1

Обозначение характерных точек границ	Координаты, м				Метод определения координат	Формулы, примененные для расчета средней квадратической погрешности определения координат характерных точек границ (M_t), с подставленными в такие формулы значениями и итоговые (вычисленные) значения M_t , м	Описание закрепления точки
	содержатся в Едином государственном реестре недвижимости		определены в результате выполнения комплексных кадастровых работ				
	X	Y	X	Y			
1	2	3	4	5	6	7	8
н27У	—	—	383580,49	1274788,62	Метод спутниковых геодезических измерений (определений)	$M_t = \text{SQRT}(M_1^2 + M_2^2) = \text{SQRT}(0,6^2 + 0,08^2) = 0,1 \text{ м}$	—
н26У	—	—	383582,83	1274793,31	Метод спутниковых геодезических измерений (определений)	$M_t = \text{SQRT}(M_1^2 + M_2^2) = \text{SQRT}(0,6^2 + 0,08^2) = 0,1 \text{ м}$	—
н25У	—	—	383563,30	1274804,54	Метод спутниковых геодезических измерений (определений)	$M_t = \text{SQRT}(M_1^2 + M_2^2) = \text{SQRT}(0,6^2 + 0,08^2) = 0,1 \text{ м}$	—
н29У	—	—	383561,64	1274801,80	Метод спутниковых геодезических измерений (определений)	$M_t = \text{SQRT}(M_1^2 + M_2^2) = \text{SQRT}(0,6^2 + 0,08^2) = 0,1 \text{ м}$	—

КАРТА-ПЛАН ТЕРРИТОРИИ

Сведения об уточняемых земельных участках

					измерений (определений)		
н30У	—	—	383564,23	1274799,85	Метод спутниковых геодезических измерений (определений)	$M_t = \text{SQRT}(M_1^2 + M_2^2) = \text{SQRT}(0,6^2 + 0,08^2) = 0,1 \text{ м}$	—
н31У	—	—	383563,40	1274798,63	Метод спутниковых геодезических измерений (определений)	$M_t = \text{SQRT}(M_1^2 + M_2^2) = \text{SQRT}(0,6^2 + 0,08^2) = 0,1 \text{ м}$	—
н27У	—	—	383580,49	1274788,62	Метод спутниковых геодезических измерений (определений)	$M_t = \text{SQRT}(M_1^2 + M_2^2) = \text{SQRT}(0,6^2 + 0,08^2) = 0,1 \text{ м}$	—

2. Сведения о частях границ уточняемого земельного участка с кадастровым номером 63:05:0102025:203 :

Обозначение части границ		Горизонтальное проложение (S), м	Описание прохождения части границ	Сведения о согласовании местоположения границ (согласовано/спорное)
от т.	до т.			
1	2	3	4	5
н27У	н26У	5,24	—	согласовано
н26У	н25У	22,53	—	согласовано
н25У	н29У	3,20	—	согласовано
н29У	н30У	3,24	—	согласовано
н30У	н31У	1,48	—	согласовано
н31У	н27У	19,81	—	согласовано

3. Сведения о характеристиках уточняемого земельного участка с кадастровым номером 63:05:0102025:203 :

№ п/п	Наименование характеристик земельного участка	Значение характеристики
1	2	3
1.	Адрес земельного участка	—
1.1.	Сведения о местоположении земельного участка (при отсутствии адреса) в структурированном в соответствии с федеральной информационной адресной системой виде	Российская Федерация, Самарская область, г Октябрьск, ул Урицкого, д 7
1.2.	Дополнительные сведения о местоположении земельного участка	—
2.	Площадь земельного участка ± величина погрешности определения (вычисления) площади ($P \pm \Delta P$), м ²	112±4
3.	Формула, примененная для вычисления предельной погрешности	$\Delta P = 3,5 \cdot M_t \cdot \sqrt{P_{\text{ДОК}}} = 3,5 \cdot 0,10 \cdot \sqrt{111} = 4$

КАРТА-ПЛАН ТЕРРИТОРИИ

Сведения об уточняемых земельных участках

1	2	3
	определения площади земельного участка, с подставленными значениями и итоговые (вычисленные) значения (ΔP), м ²	
4.	Площадь земельного участка согласно сведениям Единого государственного реестра недвижимости (Ркад), м ²	111
5.	Оценка расхождения Р и Ркад (Р – Ркад), м ²	1
6.	Предельный минимальный и максимальный размеры земельного участка (Рмин и Рмакс), м ²	Рмин=300, Рмакс=1500
7.	Вид (виды) разрешенного использования	Для индивидуального жилищного строительства
7.1.	Дополнительные сведения об использовании земельного участка	—
8.	Кадастровый или иной государственный учетный номер (инвентарный) здания, сооружения, объекта незавершенного строительства, расположенного на земельном участке	—
9.	Сведения о земельных участках (землях общего пользования, территории общего пользования), посредством которых обеспечивается доступ	земли общего пользования
10.	Иные сведения	—

4. Пояснения к сведениям об уточняемом земельном участке с кадастровым номером 63:05:0102025:203 :

1.	—
----	---

1. Сведения о характерных точках границы уточняемого земельного участка с кадастровым номером 63:05:0102025:204 :

Система координат МСК-63

Зона № 1

Обозначение характерных точек границ	Координаты, м				Метод определения координат	Формулы, примененные для расчета средней квадратической погрешности определения координат характерных точек границ (M_t), с подставленными в такие формулы значениями и итоговые (вычисленные) значения M_t , м	Описание закрепления точки
	содержатся в Едином государственном реестре недвижимости		определены в результате выполнения комплексных кадастровых работ				
	X	Y	X	Y			
1	2	3	4	5	6	7	8
н32У	—	—	384059,90	1274617,45	Метод спутниковых геодезических измерений (определений)	$M_t = \text{SQRT}(M_1^2 + M_2^2) = \text{SQRT}(0,6^2 + 0,08^2) = 0,1 \text{ м}$	—
34	—	—	384062,19	1274622,13	Метод спутниковых	$M_t = \text{SQRT}(M_1^2 + M_2^2) =$	—

КАРТА-ПЛАН ТЕРРИТОРИИ

Сведения об уточняемых земельных участках

					геодезических измерений (определений)	$\text{SQRT}(0,6^2+0,08^2) = 0,1 \text{ м}$	
33	—	—	384065,60	1274628,89	Метод спутниковых геодезических измерений (определений)	$Mt = \text{SQRT}(M1^2+M2^2) = \text{SQRT}(0,6^2+0,08^2) = 0,1 \text{ м}$	—
29	—	—	384065,78	1274628,81	Метод спутниковых геодезических измерений (определений)	$Mt = \text{SQRT}(M1^2+M2^2) = \text{SQRT}(0,6^2+0,08^2) = 0,1 \text{ м}$	—
28	—	—	384068,21	1274633,24	Метод спутниковых геодезических измерений (определений)	$Mt = \text{SQRT}(M1^2+M2^2) = \text{SQRT}(0,6^2+0,08^2) = 0,1 \text{ м}$	—
27	—	—	384065,77	1274634,43	Метод спутниковых геодезических измерений (определений)	$Mt = \text{SQRT}(M1^2+M2^2) = \text{SQRT}(0,6^2+0,08^2) = 0,1 \text{ м}$	—
32	—	—	384062,69	1274628,25	Метод спутниковых геодезических измерений (определений)	$Mt = \text{SQRT}(M1^2+M2^2) = \text{SQRT}(0,6^2+0,08^2) = 0,1 \text{ м}$	—
31	—	—	384050,06	1274631,53	Метод спутниковых геодезических измерений (определений)	$Mt = \text{SQRT}(M1^2+M2^2) = \text{SQRT}(0,6^2+0,08^2) = 0,1 \text{ м}$	—
30	—	—	384037,56	1274613,48	Метод спутниковых геодезических измерений (определений)	$Mt = \text{SQRT}(M1^2+M2^2) = \text{SQRT}(0,6^2+0,08^2) = 0,1 \text{ м}$	—
н32У	—	—	384059,90	1274617,45	Метод спутниковых геодезических измерений (определений)	$Mt = \text{SQRT}(M1^2+M2^2) = \text{SQRT}(0,6^2+0,08^2) = 0,1 \text{ м}$	—

КАРТА-ПЛАН ТЕРРИТОРИИ

Сведения об уточняемых земельных участках

2. Сведения о частях границ уточняемого земельного участка с кадастровым номером 63:05:0102025:204 :

Обозначение части границ		Горизонтальное проложение (S), м	Описание прохождения части границ	Сведения о согласовании местоположения границ(согласовано/спорное)
от т.	до т.			
1	2	3	4	5
н32У	34	5,21	—	согласовано
34	33	7,57	—	согласовано
33	29	0,20	—	согласовано
29	28	5,05	—	согласовано
28	27	2,71	—	согласовано
27	32	6,90	—	согласовано
32	31	13,05	—	согласовано
31	30	21,96	—	согласовано
30	н32У	22,69	—	согласовано

3. Сведения о характеристиках уточняемого земельного участка с кадастровым номером 63:05:0102025:204 :

№ п/п	Наименование характеристик земельного участка	Значение характеристики
1	2	3
1.	Адрес земельного участка	—
1.1.	Сведения о местоположении земельного участка (при отсутствии адреса) в структурированном в соответствии с федеральной информационной адресной системой виде	Российская Федерация, Самарская область, г Октябрьск, ул Урицкого, д 49
1.2.	Дополнительные сведения о местоположении земельного участка	—
2.	Площадь земельного участка ± величина погрешности определения(вычисления) площади ($P \pm \Delta P$), м ²	280±6
3.	Формула, примененная для вычисления предельной погрешности определения площади земельного участка, с подставленными значениями и итоговые (вычисленные) значения (ΔP), м ²	$\Delta P = 3,5 \cdot M_t \cdot \sqrt{P_{\text{ДОК}}} = 3,5 \cdot 0,10 \cdot \sqrt{305} = 6$
4.	Площадь земельного участка согласно сведениям Единого государственного реестра недвижимости (Ркад), м ²	305
5.	Оценка расхождения Р и Ркад ($P - P_{\text{кад}}$), м ²	-25
6.	Предельный минимальный и максимальный размеры земельного участка (Рмин и Рмакс), м ²	Рмин=300, Рмакс=1500
7.	Вид (виды) разрешенного использования	Для индивидуального жилищного строительства
7.1.	Дополнительные сведения об использовании земельного участка	—
8.	Кадастровый или иной государственный учетный номер (инвентарный) здания, сооружения, объекта незавершенного строительства,	—

КАРТА-ПЛАН ТЕРРИТОРИИ

Сведения об уточняемых земельных участках

1	2	3
	расположенного на земельном участке	
9.	Сведения о земельных участках (землях общего пользования, территории общего пользования), посредством которых обеспечивается доступ	земли общего пользования
10.	Иные сведения	—

4. Пояснения к сведениям об уточняемом земельном участке с кадастровым номером 63:05:0102025:204 :

1.	—
----	---

1. Сведения о характерных точках границы уточняемого земельного участка с кадастровым номером 63:05:0102025:205 :

Система координат МСК-63

Зона № 1

Обозначение характерных точек границ	Координаты, м				Метод определения координат	Формулы, примененные для расчета средней квадратической погрешности определения координат характерных точек границ (M_i), с подставленными в такие формулы значениями и итоговые (вычисленные) значения M_i , м	Описание закрепления точки
	содержатся в Едином государственном реестре недвижимости		определены в результате выполнения комплексных кадастровых работ				
	X	Y	X	Y			
1	2	3	4	5	6	7	8
35	—	—	383871,23	1274724,76	Метод спутниковых геодезических измерений (определений)	$M_t = \text{SQRT}(M_1^2 + M_2^2) = \text{SQRT}(0,6^2 + 0,08^2) = 0,1 \text{ м}$	—
37	—	—	383878,55	1274740,82	Метод спутниковых геодезических измерений (определений)	$M_t = \text{SQRT}(M_1^2 + M_2^2) = \text{SQRT}(0,6^2 + 0,08^2) = 0,1 \text{ м}$	—
36	—	—	383888,93	1274753,85	Метод спутниковых геодезических измерений (определений)	$M_t = \text{SQRT}(M_1^2 + M_2^2) = \text{SQRT}(0,6^2 + 0,08^2) = 0,1 \text{ м}$	—
н33У	—	—	383891,20	1274757,01	Метод спутниковых геодезических измерений (определений)	$M_t = \text{SQRT}(M_1^2 + M_2^2) = \text{SQRT}(0,6^2 + 0,08^2) = 0,1 \text{ м}$	—

КАРТА-ПЛАН ТЕРРИТОРИИ

Сведения об уточняемых земельных участках

н34У	—	—	383871,35	1274769,68	Метод спутниковых геодезических измерений (определений)	$Mt = \text{SQRT}(M1^2+M2^2) = \text{SQRT}(0,6^2+0,08^2) = 0,1 \text{ м}$	—
41	—	—	383869,59	1274770,80	Метод спутниковых геодезических измерений (определений)	$Mt = \text{SQRT}(M1^2+M2^2) = \text{SQRT}(0,6^2+0,08^2) = 0,1 \text{ м}$	—
42	—	—	383846,79	1274737,30	Метод спутниковых геодезических измерений (определений)	$Mt = \text{SQRT}(M1^2+M2^2) = \text{SQRT}(0,6^2+0,08^2) = 0,1 \text{ м}$	—
61	—	—	383847,15	1274737,12	Метод спутниковых геодезических измерений (определений)	$Mt = \text{SQRT}(M1^2+M2^2) = \text{SQRT}(0,6^2+0,08^2) = 0,1 \text{ м}$	—
43	—	—	383841,70	1274719,99	Метод спутниковых геодезических измерений (определений)	$Mt = \text{SQRT}(M1^2+M2^2) = \text{SQRT}(0,6^2+0,08^2) = 0,1 \text{ м}$	—
63	—	—	383836,54	1274700,83	Метод спутниковых геодезических измерений (определений)	$Mt = \text{SQRT}(M1^2+M2^2) = \text{SQRT}(0,6^2+0,08^2) = 0,1 \text{ м}$	—
62	—	—	383834,97	1274694,59	Метод спутниковых геодезических измерений (определений)	$Mt = \text{SQRT}(M1^2+M2^2) = \text{SQRT}(0,6^2+0,08^2) = 0,1 \text{ м}$	—
н35У	—	—	383840,21	1274692,93	Метод спутниковых геодезических измерений (определений)	$Mt = \text{SQRT}(M1^2+M2^2) = \text{SQRT}(0,6^2+0,08^2) = 0,1 \text{ м}$	—
н36У	—	—	383841,90	1274698,65	Метод спутниковых геодезических измерений (определений)	$Mt = \text{SQRT}(M1^2+M2^2) = \text{SQRT}(0,6^2+0,08^2) = 0,1 \text{ м}$	—
н37У	—	—	383848,48	1274696,62	Метод спутниковых	$Mt = \text{SQRT}(M1^2+M2^2) =$	—

КАРТА-ПЛАН ТЕРРИТОРИИ

Сведения об уточняемых земельных участках

					геодезических измерений (определений)	$\text{SQRT}(0,6^2+0,08^2) = 0,1 \text{ м}$	
40	—	—	383851,51	1274704,11	Метод спутниковых геодезических измерений (определений)	$Mt = \text{SQRT}(M1^2+M2^2) = \text{SQRT}(0,6^2+0,08^2) = 0,1 \text{ м}$	—
39	—	—	383849,41	1274705,64	Метод спутниковых геодезических измерений (определений)	$Mt = \text{SQRT}(M1^2+M2^2) = \text{SQRT}(0,6^2+0,08^2) = 0,1 \text{ м}$	—
38	—	—	383858,70	1274729,70	Метод спутниковых геодезических измерений (определений)	$Mt = \text{SQRT}(M1^2+M2^2) = \text{SQRT}(0,6^2+0,08^2) = 0,1 \text{ м}$	—
35	—	—	383871,23	1274724,76	Метод спутниковых геодезических измерений (определений)	$Mt = \text{SQRT}(M1^2+M2^2) = \text{SQRT}(0,6^2+0,08^2) = 0,1 \text{ м}$	—

2. Сведения о частях границ уточняемого земельного участка с кадастровым номером 63:05:0102025:205 :

Обозначение части границ		Горизонтальное проложение (S), м	Описание прохождения части границ	Сведения о согласовании местоположения границ(согласовано/спорное)
от т.	до т.			
1	2	3	4	5
35	37	17,65	—	согласовано
37	36	16,66	—	согласовано
36	н33У	3,89	—	согласовано
н33У	н34У	23,55	—	согласовано
н34У	41	2,09	—	согласовано
41	42	40,52	—	согласовано
42	61	0,40	—	согласовано
61	43	17,98	—	согласовано
43	63	19,84	—	согласовано
63	62	6,43	—	согласовано
62	н35У	5,50	—	согласовано
н35У	н36У	5,96	—	согласовано
н36У	н37У	6,89	—	согласовано

КАРТА-ПЛАН ТЕРРИТОРИИ

Сведения об уточняемых земельных участках

н37У	40	8,08	—	согласовано
40	39	2,60	—	согласовано
39	38	25,79	—	согласовано
38	35	13,47	—	согласовано

3. Сведения о характеристиках уточняемого земельного участка с кадастровым номером 63:05:0102025:205 :

№ п/п	Наименование характеристик земельного участка	Значение характеристики
1	2	3
1.	Адрес земельного участка	Самарская обл., городской округ Октябрьск, город Октябрьск, улица Урицкого, земельный участок 31
1.1.	Сведения о местоположении земельного участка (при отсутствии адреса) в структурированном в соответствии с федеральной информационной адресной системой виде	—
1.2.	Дополнительные сведения о местоположении земельного участка	—
2.	Площадь земельного участка ± величина погрешности определения(вычисления) площади ($P \pm \Delta P$), м ²	1508±14
3.	Формула, примененная для вычисления предельной погрешности определения площади земельного участка, с подставленными значениями и итоговые (вычисленные) значения (ΔP), м ²	$\Delta P = 3,5 \cdot M_t \cdot \sqrt{P_{\text{ДОК}}} = 3,5 \cdot 0,10 \cdot \sqrt{1500} = 14$
4.	Площадь земельного участка согласно сведениям Единого государственного реестра недвижимости ($P_{\text{кад}}$), м ²	1500
5.	Оценка расхождения P и $P_{\text{кад}}$ ($P - P_{\text{кад}}$), м ²	8
6.	Предельный минимальный и максимальный размеры земельного участка ($P_{\text{мин}}$ и $P_{\text{макс}}$), м ²	$P_{\text{мин}}=300$, $P_{\text{макс}}=1500$
7.	Вид (виды) разрешенного использования	Для индивидуального жилищного строительства
7.1.	Дополнительные сведения об использовании земельного участка	—
8.	Кадастровый или иной государственный учетный номер (инвентарный) здания, сооружения, объекта незавершенного строительства, расположенного на земельном участке	—
9.	Сведения о земельных участках (землях общего пользования, территории общего пользования), посредством которых обеспечивается доступ	земли общего пользования
10.	Иные сведения	—

4. Пояснения к сведениям об уточняемом земельном участке с кадастровым номером 63:05:0102025:205 :

1.	—
----	---

1. Сведения о характерных точках границы уточняемого земельного участка с кадастровым номером 63:05:0102025:207 :

КАРТА-ПЛАН ТЕРРИТОРИИ

Сведения об уточняемых земельных участках

Система координат МСК-63

Зона № 1

Обозначение характерных точек границ	Координаты, м				Метод определения координат	Формулы, примененные для расчета средней квадратической погрешности определения координат характерных точек границ (M _t), с подставленными в такие формулы значениями и итоговые (вычисленные) значения M _t , м	Описание закрепления точки
	содержатся в Едином государственном реестре недвижимости		определены в результате выполнения комплексных кадастровых работ				
	X	Y	X	Y			
1	2	3	4	5	6	7	8
н43У	—	—	383697,77	1274747,73	Метод спутниковых геодезических измерений (определений)	$M_t = \text{SQRT}(M_1^2 + M_2^2) =$ $\text{SQRT}(0,6^2 + 0,08^2) = 0,1 \text{ м}$	—
46	—	—	383724,70	1274809,24	Метод спутниковых геодезических измерений (определений)	$M_t = \text{SQRT}(M_1^2 + M_2^2) =$ $\text{SQRT}(0,6^2 + 0,08^2) = 0,1 \text{ м}$	—
45	—	—	383715,69	1274809,62	Метод спутниковых геодезических измерений (определений)	$M_t = \text{SQRT}(M_1^2 + M_2^2) =$ $\text{SQRT}(0,6^2 + 0,08^2) = 0,1 \text{ м}$	—
44	—	—	383705,16	1274808,22	Метод спутниковых геодезических измерений (определений)	$M_t = \text{SQRT}(M_1^2 + M_2^2) =$ $\text{SQRT}(0,6^2 + 0,08^2) = 0,1 \text{ м}$	—
50	—	—	383693,72	1274773,25	Метод спутниковых геодезических измерений (определений)	$M_t = \text{SQRT}(M_1^2 + M_2^2) =$ $\text{SQRT}(0,6^2 + 0,08^2) = 0,1 \text{ м}$	—
49	—	—	383689,96	1274763,60	Метод спутниковых геодезических измерений (определений)	$M_t = \text{SQRT}(M_1^2 + M_2^2) =$ $\text{SQRT}(0,6^2 + 0,08^2) = 0,1 \text{ м}$	—
48	—	—	383689,00	1274760,68	Метод спутниковых	$M_t = \text{SQRT}(M_1^2 + M_2^2) =$	—

КАРТА-ПЛАН ТЕРРИТОРИИ

Сведения об уточняемых земельных участках

					геодезических измерений (определений)	$\text{SQRT}(0,6^2+0,08^2) = 0,1 \text{ м}$	
47	—	—	383685,23	1274752,80	Метод спутниковых геодезических измерений (определений)	$Mt = \text{SQRT}(M1^2+M2^2) = \text{SQRT}(0,6^2+0,08^2) = 0,1 \text{ м}$	—
51	—	—	383683,47	1274748,92	Метод спутниковых геодезических измерений (определений)	$Mt = \text{SQRT}(M1^2+M2^2) = \text{SQRT}(0,6^2+0,08^2) = 0,1 \text{ м}$	—
н44У	—	—	383692,19	1274746,12	Метод спутниковых геодезических измерений (определений)	$Mt = \text{SQRT}(M1^2+M2^2) = \text{SQRT}(0,6^2+0,08^2) = 0,1 \text{ м}$	—
н45У	—	—	383693,75	1274749,05	Метод спутниковых геодезических измерений (определений)	$Mt = \text{SQRT}(M1^2+M2^2) = \text{SQRT}(0,6^2+0,08^2) = 0,1 \text{ м}$	—
н43У	—	—	383697,77	1274747,73	Метод спутниковых геодезических измерений (определений)	$Mt = \text{SQRT}(M1^2+M2^2) = \text{SQRT}(0,6^2+0,08^2) = 0,1 \text{ м}$	—

2. Сведения о частях границ уточняемого земельного участка с кадастровым номером 63:05:0102025:207 :

Обозначение части границ		Горизонтальное проложение (S), м	Описание прохождения части границ	Сведения о согласовании местоположения границ(согласовано/спорное)
от т.	до т.			
1	2	3	4	5
н43У	46	67,15	—	согласовано
46	45	9,02	—	согласовано
45	44	10,62	—	согласовано
44	50	36,79	—	согласовано
50	49	10,36	—	согласовано
49	48	3,07	—	согласовано
48	47	8,74	—	согласовано
47	51	4,26	—	согласовано
51	н44У	9,16	—	согласовано

КАРТА-ПЛАН ТЕРРИТОРИИ

Сведения об уточняемых земельных участках

н44У	н45У	3,32	—	согласовано
н45У	н43У	4,23	—	согласовано

3. Сведения о характеристиках уточняемого земельного участка с кадастровым номером 63:05:0102025:207 :

№ п/п	Наименование характеристик земельного участка	Значение характеристики
1	2	3
1.	Адрес земельного участка	Самарская область, городской округ Октябрьск, город Октябрьск, улица Урицкого, земельный участок 13А
1.1.	Сведения о местоположении земельного участка (при отсутствии адреса) в структурированном в соответствии с федеральной информационной адресной системой виде	—
1.2.	Дополнительные сведения о местоположении земельного участка	—
2.	Площадь земельного участка ± величина погрешности определения(вычисления) площади ($P \pm \Delta P$), м ²	995±11
3.	Формула, примененная для вычисления предельной погрешности определения площади земельного участка, с подставленными значениями и итоговые (вычисленные) значения (ΔP), м2	$\Delta P = 3,5 \cdot M_t \cdot \sqrt{P_{\text{док}}} = 3,5 \cdot 0,10 \cdot \sqrt{958} = 11$
4.	Площадь земельного участка согласно сведениям Единого государственного реестра недвижимости ($P_{\text{кад}}$), м ²	958
5.	Оценка расхождения P и $P_{\text{кад}}$ ($P - P_{\text{кад}}$), м ²	37
6.	Предельный минимальный и максимальный размеры земельного участка ($P_{\text{мин}}$ и $P_{\text{макс}}$), м ²	$P_{\text{мин}}=300$, $P_{\text{макс}}=1500$
7.	Вид (виды) разрешенного использования	Для индивидуального жилищного строительства
7.1.	Дополнительные сведения об использовании земельного участка	—
8.	Кадастровый или иной государственный учетный номер (инвентарный) здания, сооружения, объекта незавершенного строительства, расположенного на земельном участке	63:05:0102025:379
9.	Сведения о земельных участках (землях общего пользования, территории общего пользования), посредством которых обеспечивается доступ	земли общего пользования
10.	Иные сведения	—

4. Пояснения к сведениям об уточняемом земельном участке с кадастровым номером 63:05:0102025:207 :

1.	—
----	---

1. Сведения о характерных точках границы уточняемого земельного участка с кадастровым номером 63:05:0102025:210 :

КАРТА-ПЛАН ТЕРРИТОРИИ

Сведения об уточняемых земельных участках

Система координат МСК-63

Зона № 1

Обозначение характерных точек границ	Координаты, м				Метод определения координат	Формулы, примененные для расчета средней квадратической погрешности определения координат характерных точек границ (M _t), с подставленными в такие формулы значениями и итоговые (вычисленные) значения M _t , м	Описание закрепления точки
	содержатся в Едином государственном реестре недвижимости		определены в результате выполнения комплексных кадастровых работ				
	X	Y	X	Y			
1	2	3	4	5	6	7	8
56	—	—	383722,73	1274772,77	Метод спутниковых геодезических измерений (определений)	$M_t = \text{SQRT}(M_1^2 + M_2^2) =$ $\text{SQRT}(0,6^2 + 0,08^2) = 0,1 \text{ м}$	—
55	—	—	383729,74	1274785,97	Метод спутниковых геодезических измерений (определений)	$M_t = \text{SQRT}(M_1^2 + M_2^2) =$ $\text{SQRT}(0,6^2 + 0,08^2) = 0,1 \text{ м}$	—
54	—	—	383740,53	1274807,43	Метод спутниковых геодезических измерений (определений)	$M_t = \text{SQRT}(M_1^2 + M_2^2) =$ $\text{SQRT}(0,6^2 + 0,08^2) = 0,1 \text{ м}$	—
53	—	—	383739,97	1274807,67	Метод спутниковых геодезических измерений (определений)	$M_t = \text{SQRT}(M_1^2 + M_2^2) =$ $\text{SQRT}(0,6^2 + 0,08^2) = 0,1 \text{ м}$	—
52	—	—	383739,96	1274808,47	Метод спутниковых геодезических измерений (определений)	$M_t = \text{SQRT}(M_1^2 + M_2^2) =$ $\text{SQRT}(0,6^2 + 0,08^2) = 0,1 \text{ м}$	—
46	—	—	383724,70	1274809,24	Метод спутниковых геодезических измерений (определений)	$M_t = \text{SQRT}(M_1^2 + M_2^2) =$ $\text{SQRT}(0,6^2 + 0,08^2) = 0,1 \text{ м}$	—
н43У	—	—	383697,77	1274747,73	Метод спутниковых	$M_t = \text{SQRT}(M_1^2 + M_2^2) =$	—

КАРТА-ПЛАН ТЕРРИТОРИИ

Сведения об уточняемых земельных участках

					геодезических измерений (определений)	$\text{SQRT}(0,6^2+0,08^2) = 0,1 \text{ м}$	
н46У	—	—	383711,14	1274742,90	Метод спутниковых геодезических измерений (определений)	$Mt = \text{SQRT}(M1^2+M2^2) = \text{SQRT}(0,6^2+0,08^2) = 0,1 \text{ м}$	—
58	—	—	383712,46	1274745,81	Метод спутниковых геодезических измерений (определений)	$Mt = \text{SQRT}(M1^2+M2^2) = \text{SQRT}(0,6^2+0,08^2) = 0,1 \text{ м}$	—
57	—	—	383717,63	1274761,90	Метод спутниковых геодезических измерений (определений)	$Mt = \text{SQRT}(M1^2+M2^2) = \text{SQRT}(0,6^2+0,08^2) = 0,1 \text{ м}$	—
56	—	—	383722,73	1274772,77	Метод спутниковых геодезических измерений (определений)	$Mt = \text{SQRT}(M1^2+M2^2) = \text{SQRT}(0,6^2+0,08^2) = 0,1 \text{ м}$	—

2. Сведения о частях границ уточняемого земельного участка с кадастровым номером 63:05:0102025:210 :

Обозначение части границ		Горизонтальное проложение (S), м	Описание прохождения части границ	Сведения о согласовании местоположения границ(согласовано/спорное)
от т.	до т.			
1	2	3	4	5
56	55	14,95	—	согласовано
55	54	24,02	—	согласовано
54	53	0,61	—	согласовано
53	52	0,80	—	согласовано
52	46	15,28	—	согласовано
46	н43У	67,15	—	согласовано
н43У	н46У	14,22	—	согласовано
н46У	58	3,20	—	согласовано
58	57	16,90	—	согласовано
57	56	12,01	—	согласовано

КАРТА-ПЛАН ТЕРРИТОРИИ

Сведения об уточняемых земельных участках

3. Сведения о характеристиках уточняемого земельного участка с кадастровым номером 63:05:0102025:210 :

№ п/п	Наименование характеристик земельного участка	Значение характеристики
1	2	3
1.	Адрес земельного участка	Самарская обл., г.о Октябрьск, г. Октябрьск, ул. Урицкого, з/у 13
1.1.	Сведения о местоположении земельного участка (при отсутствии адреса) в структурированном в соответствии с федеральной информационной адресной системой виде	—
1.2.	Дополнительные сведения о местоположении земельного участка	—
2.	Площадь земельного участка ± величина погрешности определения(вычисления) площади ($P \pm \Delta P$), м ²	950±11
3.	Формула, примененная для вычисления предельной погрешности определения площади земельного участка, с подставленными значениями и итоговые (вычисленные) значения (ΔP), м ²	$\Delta P = 3,5 \cdot M_t \cdot \sqrt{P_{\text{ДОК}}} = 3,5 \cdot 0,10 \cdot \sqrt{944} = 11$
4.	Площадь земельного участка согласно сведениям Единого государственного реестра недвижимости ($P_{\text{кад}}$), м ²	944
5.	Оценка расхождения P и $P_{\text{кад}}$ ($P - P_{\text{кад}}$), м ²	6
6.	Предельный минимальный и максимальный размеры земельного участка ($P_{\text{мин}}$ и $P_{\text{макс}}$), м ²	$P_{\text{мин}}=300, P_{\text{макс}}=1500$
7.	Вид (виды) разрешенного использования	Для индивидуального жилищного строительства
7.1.	Дополнительные сведения об использовании земельного участка	—
8.	Кадастровый или иной государственный учетный номер (инвентарный) здания, сооружения, объекта незавершенного строительства, расположенного на земельном участке	63:05:0102025:379
9.	Сведения о земельных участках (землях общего пользования, территории общего пользования), посредством которых обеспечивается доступ	земли общего пользования
10.	Иные сведения	—

4. Пояснения к сведениям об уточняемом земельном участке с кадастровым номером 63:05:0102025:210 :

1.	—
----	---

1. Сведения о характерных точках границы уточняемого земельного участка с кадастровым номером 63:05:0102025:214 :

КАРТА-ПЛАН ТЕРРИТОРИИ

Сведения об уточняемых земельных участках

Система координат МСК-63 Зона № 1

Обозначение характерных точек границ	Координаты, м				Метод определения координат	Формулы, примененные для расчета средней квадратической погрешности определения координат характерных точек границ (M _t), с подставленными в такие формулы значениями и итоговые (вычисленные) значения M _t , м	Описание закрепления точки
	содержатся в Едином государственном реестре недвижимости		определены в результате выполнения комплексных кадастровых работ				
	X	Y	X	Y			
1	2	3	4	5	6	7	8
н47У	—	—	383859,42	1274679,40	Метод спутниковых геодезических измерений (определений)	$M_t = \text{SQRT}(M_1^2 + M_2^2) =$ $\text{SQRT}(0,6^2 + 0,08^2) = 0,1 \text{ м}$	—
59	—	—	383862,23	1274687,13	Метод спутниковых геодезических измерений (определений)	$M_t = \text{SQRT}(M_1^2 + M_2^2) =$ $\text{SQRT}(0,6^2 + 0,08^2) = 0,1 \text{ м}$	—
60	—	—	383846,94	1274692,50	Метод спутниковых геодезических измерений (определений)	$M_t = \text{SQRT}(M_1^2 + M_2^2) =$ $\text{SQRT}(0,6^2 + 0,08^2) = 0,1 \text{ м}$	—
н48У	—	—	383844,13	1274684,24	Метод спутниковых геодезических измерений (определений)	$M_t = \text{SQRT}(M_1^2 + M_2^2) =$ $\text{SQRT}(0,6^2 + 0,08^2) = 0,1 \text{ м}$	—
н47У	—	—	383859,42	1274679,40	Метод спутниковых геодезических измерений (определений)	$M_t = \text{SQRT}(M_1^2 + M_2^2) =$ $\text{SQRT}(0,6^2 + 0,08^2) = 0,1 \text{ м}$	—

2. Сведения о частях границ уточняемого земельного участка с кадастровым номером 63:05:0102025:214 :

Обозначение части границ		Горизонтальное проложение (S), м	Описание прохождения части границ	Сведения о согласовании местоположения границ(согласовано/спорное)
от т.	до т.			

КАРТА-ПЛАН ТЕРРИТОРИИ

Сведения об уточняемых земельных участках

1	2	3	4	5
н47У	59	8,22	—	согласовано
59	60	16,21	—	согласовано
60	н48У	8,72	—	согласовано
н48У	н47У	16,04	—	согласовано

3. Сведения о характеристиках уточняемого земельного участка с кадастровым номером 63:05:0102025:214 :

№ п/п	Наименование характеристик земельного участка	Значение характеристики
1	2	3
1.	Адрес земельного участка	—
1.1.	Сведения о местоположении земельного участка (при отсутствии адреса) в структурированном в соответствии с федеральной информационной адресной системой виде	Российская Федерация, Самарская область, городской округ Октябрьск, город Октябрьск, улица Урицкого, земельный участок 33/1
1.2.	Дополнительные сведения о местоположении земельного участка	—
2.	Площадь земельного участка ± величина погрешности определения(вычисления) площади ($P \pm \Delta P$), м ²	137±4
3.	Формула, примененная для вычисления предельной погрешности определения площади земельного участка, с подставленными значениями и итоговые (вычисленные) значения (ΔP), м ²	$\Delta P = 3,5 \cdot M_t \cdot \sqrt{P_{\text{ДОК}}} = 3,5 \cdot 0,10 \cdot \sqrt{136} = 4$
4.	Площадь земельного участка согласно сведениям Единого государственного реестра недвижимости ($P_{\text{кад}}$), м ²	136
5.	Оценка расхождения P и $P_{\text{кад}}$ ($P - P_{\text{кад}}$), м ²	1
6.	Предельный минимальный и максимальный размеры земельного участка ($P_{\text{мин}}$ и $P_{\text{макс}}$), м ²	$P_{\text{мин}}=300$, $P_{\text{макс}}=1500$
7.	Вид (виды) разрешенного использования	Для индивидуального жилищного строительства
7.1.	Дополнительные сведения об использовании земельного участка	—
8.	Кадастровый или иной государственный учетный номер (инвентарный) здания, сооружения, объекта незавершенного строительства, расположенного на земельном участке	—
9.	Сведения о земельных участках (землях общего пользования, территории общего пользования), посредством которых обеспечивается доступ	земли общего пользования
10.	Иные сведения	—

4. Пояснения к сведениям об уточняемом земельном участке с кадастровым номером 63:05:0102025:214 :

1.	—
----	---

1. Сведения о характерных точках границы уточняемого земельного участка с кадастровым номером 63:05:0102025:231 :

КАРТА-ПЛАН ТЕРРИТОРИИ

Сведения об уточняемых земельных участках

Система координат МСК-63

Зона № 1

Обозначение характерных точек границ	Координаты, м				Метод определения координат	Формулы, примененные для расчета средней квадратической погрешности определения координат характерных точек границ (M _t), с подставленными в такие формулы значениями и итоговые (вычисленные) значения M _t , м	Описание закрепления точки
	содержатся в Едином государственном реестре недвижимости		определены в результате выполнения комплексных кадастровых работ				
	X	Y	X	Y			
1	2	3	4	5	6	7	8
н38У	—	—	383914,88	1274707,53	Метод спутниковых геодезических измерений (определений)	$M_t = \text{SQRT}(M_1^2 + M_2^2) =$ $\text{SQRT}(0,6^2 + 0,08^2) = 0,1 \text{ м}$	—
н39У	—	—	383937,61	1274742,20	Метод спутниковых геодезических измерений (определений)	$M_t = \text{SQRT}(M_1^2 + M_2^2) =$ $\text{SQRT}(0,6^2 + 0,08^2) = 0,1 \text{ м}$	—
н40У	—	—	383919,44	1274753,23	Метод спутниковых геодезических измерений (определений)	$M_t = \text{SQRT}(M_1^2 + M_2^2) =$ $\text{SQRT}(0,6^2 + 0,08^2) = 0,1 \text{ м}$	—
65	—	—	383912,93	1274745,61	Метод спутниковых геодезических измерений (определений)	$M_t = \text{SQRT}(M_1^2 + M_2^2) =$ $\text{SQRT}(0,6^2 + 0,08^2) = 0,1 \text{ м}$	—
64	—	—	383887,89	1274713,90	Метод спутниковых геодезических измерений (определений)	$M_t = \text{SQRT}(M_1^2 + M_2^2) =$ $\text{SQRT}(0,6^2 + 0,08^2) = 0,1 \text{ м}$	—
н49У	—	—	383908,65	1274704,65	Метод спутниковых геодезических измерений (определений)	$M_t = \text{SQRT}(M_1^2 + M_2^2) =$ $\text{SQRT}(0,6^2 + 0,08^2) = 0,1 \text{ м}$	—
н50У	—	—	383910,94	1274709,39	Метод спутниковых	$M_t = \text{SQRT}(M_1^2 + M_2^2) =$	—

КАРТА-ПЛАН ТЕРРИТОРИИ

Сведения об уточняемых земельных участках

					геодезических измерений (определений)	$\text{SQRT}(0,6^2+0,08^2) = 0,1 \text{ м}$
н38У	—	—	383914,88	1274707,53	Метод спутниковых геодезических измерений (определений)	$M_t = \text{SQRT}(M_1^2+M_2^2) = \text{SQRT}(0,6^2+0,08^2) = 0,1 \text{ м}$

2. Сведения о частях границ уточняемого земельного участка с кадастровым номером 63:05:0102025:231 :

Обозначение части границ		Горизонтальное положение (S), м	Описание прохождения части границ	Сведения о согласовании местоположения границ(согласовано/спорное)
от т.	до т.			
1	2	3	4	5
н38У	н39У	41,46	—	согласовано
н39У	н40У	21,26	—	согласовано
н40У	65	10,02	—	согласовано
65	64	40,40	—	согласовано
64	н49У	22,73	—	согласовано
н49У	н50У	5,26	—	согласовано
н50У	н38У	4,36	—	согласовано

3. Сведения о характеристиках уточняемого земельного участка с кадастровым номером 63:05:0102025:231 :

№ п/п	Наименование характеристик земельного участка	Значение характеристики
1	2	3
1.	Адрес земельного участка	Самарская обл., город Октябрьск, улица Урицкого, земельный участок 37
1.1.	Сведения о местоположении земельного участка (при отсутствии адреса) в структурированном в соответствии с федеральной информационной адресной системой виде	—
1.2.	Дополнительные сведения о местоположении земельного участка	—
2.	Площадь земельного участка ± величина погрешности определения(вычисления) площади ($P \pm \Delta P$), м ²	1127±12
3.	Формула, примененная для вычисления предельной погрешности определения площади земельного участка, с подставленными значениями и итоговые (вычисленные) значения (ΔP), м ²	$\Delta P = 3,5 \cdot M_t \cdot \sqrt{P_{\text{ДОК}}} = 3,5 \cdot 0,10 \cdot \sqrt{1095} = 12$
4.	Площадь земельного участка согласно сведениям Единого государственного реестра недвижимости ($P_{\text{кад}}$), м ²	1095
5.	Оценка расхождения P и $P_{\text{кад}}$ ($P - P_{\text{кад}}$), м ²	32

КАРТА-ПЛАН ТЕРРИТОРИИ

Сведения об уточняемых земельных участках

1	2	3
6.	Предельный минимальный и максимальный размеры земельного участка (Р _{мин} и Р _{макс}), м ²	Р _{мин} =300, Р _{макс} =1500
7.	Вид (виды) разрешенного использования	Для индивидуального жилищного строительства
7.1.	Дополнительные сведения об использовании земельного участка	—
8.	Кадастровый или иной государственный учетный номер (инвентарный) здания, сооружения, объекта незавершенного строительства, расположенного на земельном участке	63:05:0102025:343
9.	Сведения о земельных участках (землях общего пользования, территории общего пользования), посредством которых обеспечивается доступ	земли общего пользования
10.	Иные сведения	—

4. Пояснения к сведениям об уточняемом земельном участке с кадастровым номером 63:05:0102025:231 :

1.	—
----	---

1. Сведения о характерных точках границы уточняемого земельного участка с кадастровым номером 63:05:0102025:236 :

Система координат МСК-63

Зона № 1

Обозначение характерных точек границ	Координаты, м				Метод определения координат	Формулы, примененные для расчета средней квадратической погрешности определения координат характерных точек границ (M _t), с подставленными в такие формулы значениями и итоговые (вычисленные) значения M _t , м	Описание закрепления точки
	содержатся в Едином государственном реестре недвижимости		определены в результате выполнения комплексных кадастровых работ				
	X	Y	X	Y			
1	2	3	4	5	6	7	8
н51У	—	—	383762,80	1274720,56	Метод спутниковых геодезических измерений (определений)	$M_t = \text{SQRT}(M_1^2 + M_2^2) = \text{SQRT}(0,6^2 + 0,08^2) = 0,1 \text{ м}$	—
67	—	—	383763,83	1274723,81	Метод спутниковых геодезических измерений (определений)	$M_t = \text{SQRT}(M_1^2 + M_2^2) = \text{SQRT}(0,6^2 + 0,08^2) = 0,1 \text{ м}$	—
66	—	—	383752,28	1274727,37	Метод спутниковых геодезических	$M_t = \text{SQRT}(M_1^2 + M_2^2) = \text{SQRT}(0,6^2 + 0,08^2) = 0,1 \text{ м}$	—

КАРТА-ПЛАН ТЕРРИТОРИИ

Сведения об уточняемых земельных участках

					измерений (определений)		
н52У	—	—	383751,25	1274724,20	Метод спутниковых геодезических измерений (определений)	$M_t = \text{SQRT}(M_1^2 + M_2^2) = \text{SQRT}(0,6^2 + 0,08^2) = 0,1 \text{ м}$	—
н51У	—	—	383762,80	1274720,56	Метод спутниковых геодезических измерений (определений)	$M_t = \text{SQRT}(M_1^2 + M_2^2) = \text{SQRT}(0,6^2 + 0,08^2) = 0,1 \text{ м}$	—

2. Сведения о частях границ уточняемого земельного участка с кадастровым номером 63:05:0102025:236 :

Обозначение части границ		Горизонтальное проложение (S), м	Описание прохождения части границ	Сведения о согласовании местоположения границ (согласовано/спорное)
от т.	до т.			
1	2	3	4	5
н51У	67	3,41	—	согласовано
67	66	12,09	—	согласовано
66	н52У	3,33	—	согласовано
н52У	н51У	12,11	—	согласовано

3. Сведения о характеристиках уточняемого земельного участка с кадастровым номером 63:05:0102025:236 :

№ п/п	Наименование характеристик земельного участка	Значение характеристики
1	2	3
1.	Адрес земельного участка	Самарская обл., г.о. Октябрьск, город Октябрьск, улица Урицкого
1.1.	Сведения о местоположении земельного участка (при отсутствии адреса) в структурированном в соответствии с федеральной информационной адресной системой виде	—
1.2.	Дополнительные сведения о местоположении земельного участка	—
2.	Площадь земельного участка ± величина погрешности определения (вычисления) площади ($P \pm \Delta P$), м ²	41±2
3.	Формула, примененная для вычисления предельной погрешности определения площади земельного участка, с подставленными значениями и итоговые (вычисленные) значения (ΔP), м2	$\Delta P = 3,5 \cdot M_t \cdot \sqrt{P_{\text{док}}} = 3,5 \cdot 0,10 \cdot \sqrt{40} = 2$
4.	Площадь земельного участка согласно сведениям Единого государственного реестра недвижимости ($P_{\text{кад}}$), м ²	40
5.	Оценка расхождения P и $P_{\text{кад}}$ ($P - P_{\text{кад}}$), м ²	1
6.	Предельный минимальный и максимальный размеры земельного участка	$R_{\text{мин}}=300, R_{\text{макс}}=1500$

КАРТА-ПЛАН ТЕРРИТОРИИ

Сведения об уточняемых земельных участках

1	2	3
	(Рмин и Рмакс), м ²	
7.	Вид (виды) разрешенного использования	Для индивидуального жилищного строительства
7.1.	Дополнительные сведения об использовании земельного участка	—
8.	Кадастровый или иной государственный учетный номер (инвентарный) здания, сооружения, объекта незавершенного строительства, расположенного на земельном участке	—
9.	Сведения о земельных участках (землях общего пользования, территории общего пользования), посредством которых обеспечивается доступ	земли общего пользования
10.	Иные сведения	—

4. Пояснения к сведениям об уточняемом земельном участке с кадастровым номером 63:05:0102025:236 :

1. —

1. Сведения о характерных точках границы уточняемого земельного участка с кадастровым номером 63:05:0102025:239 :

Система координат МСК-63

Зона № 1

Обозначение характерных точек границ	Координаты, м				Метод определения координат	Формулы, примененные для расчета средней квадратической погрешности определения координат характерных точек границ (M _i), с подставленными в такие формулы значениями и итоговые (вычисленные) значения M _i , м	Описание закрепления точки
	содержатся в Едином государственном реестре недвижимости		определены в результате выполнения комплексных кадастровых работ				
	X	Y	X	Y			
1	2	3	4	5	6	7	8
69	—	—	383613,79	1274774,55	Метод спутниковых геодезических измерений (определений)	$M_t = \text{SQRT}(M_1^2 + M_2^2) = \text{SQRT}(0,6^2 + 0,08^2) = 0,1 \text{ м}$	—
68	—	—	383622,27	1274800,27	Метод спутниковых геодезических измерений (определений)	$M_t = \text{SQRT}(M_1^2 + M_2^2) = \text{SQRT}(0,6^2 + 0,08^2) = 0,1 \text{ м}$	—
10	—	—	383623,76	1274804,75	Метод спутниковых геодезических измерений	$M_t = \text{SQRT}(M_1^2 + M_2^2) = \text{SQRT}(0,6^2 + 0,08^2) = 0,1 \text{ м}$	—

КАРТА-ПЛАН ТЕРРИТОРИИ

Сведения об уточняемых земельных участках

					(определений)		
15	—	—	383603,47	1274810,46	Метод спутниковых геодезических измерений (определений)	$Mt = \sqrt{M1^2 + M2^2} = \sqrt{0,6^2 + 0,08^2} = 0,1 \text{ м}$	—
26	—	—	383599,92	1274811,45	Метод спутниковых геодезических измерений (определений)	$Mt = \sqrt{M1^2 + M2^2} = \sqrt{0,6^2 + 0,08^2} = 0,1 \text{ м}$	—
н24У	—	—	383590,48	1274784,77	Метод спутниковых геодезических измерений (определений)	$Mt = \sqrt{M1^2 + M2^2} = \sqrt{0,6^2 + 0,08^2} = 0,1 \text{ м}$	—
н53У	—	—	383604,93	1274778,72	Метод спутниковых геодезических измерений (определений)	$Mt = \sqrt{M1^2 + M2^2} = \sqrt{0,6^2 + 0,08^2} = 0,1 \text{ м}$	—
н54У	—	—	383603,22	1274774,90	Метод спутниковых геодезических измерений (определений)	$Mt = \sqrt{M1^2 + M2^2} = \sqrt{0,6^2 + 0,08^2} = 0,1 \text{ м}$	—
н55У	—	—	383610,78	1274771,19	Метод спутниковых геодезических измерений (определений)	$Mt = \sqrt{M1^2 + M2^2} = \sqrt{0,6^2 + 0,08^2} = 0,1 \text{ м}$	—
70	—	—	383612,35	1274774,18	Метод спутниковых геодезических измерений (определений)	$Mt = \sqrt{M1^2 + M2^2} = \sqrt{0,6^2 + 0,08^2} = 0,1 \text{ м}$	—
69	—	—	383613,79	1274774,55	Метод спутниковых геодезических измерений (определений)	$Mt = \sqrt{M1^2 + M2^2} = \sqrt{0,6^2 + 0,08^2} = 0,1 \text{ м}$	—

2. Сведения о частях границ уточняемого земельного участка с кадастровым номером 63:05:0102025:239 :

Обозначение части границ		Горизонтальное проложение (S), м	Описание прохождения части границ	Сведения о согласовании местоположения границ (согласовано/спорное)
от т.	до т.			

КАРТА-ПЛАН ТЕРРИТОРИИ

Сведения об уточняемых земельных участках

1	2	3	4	5
69	68	27,08	—	согласовано
68	10	4,72	—	согласовано
10	15	21,08	—	согласовано
15	26	3,69	—	согласовано
26	н24У	28,30	—	согласовано
н24У	н53У	15,67	—	согласовано
н53У	н54У	4,19	—	согласовано
н54У	н55У	8,42	—	согласовано
н55У	70	3,38	—	согласовано
70	69	1,49	—	согласовано

3. Сведения о характеристиках уточняемого земельного участка с кадастровым номером 63:05:0102025:239 :

№ п/п	Наименование характеристик земельного участка	Значение характеристики
1	2	3
1.	Адрес земельного участка	Самарская обл., г.о. Октябрьск, город Октябрьск, улица Урицкого
1.1.	Сведения о местоположении земельного участка (при отсутствии адреса) в структурированном в соответствии с федеральной информационной адресной системой виде	—
1.2.	Дополнительные сведения о местоположении земельного участка	—
2.	Площадь земельного участка ± величина погрешности определения(вычисления) площади ($P \pm \Delta P$), м ²	786±10
3.	Формула, примененная для вычисления предельной погрешности определения площади земельного участка, с подставленными значениями и итоговые (вычисленные) значения (ΔP), м ²	$\Delta P = 3,5 \cdot M_t \cdot \sqrt{P_{\text{док}}} = 3,5 \cdot 0,10 \cdot \sqrt{846} = 10$
4.	Площадь земельного участка согласно сведениям Единого государственного реестра недвижимости ($P_{\text{кад}}$), м ²	846
5.	Оценка расхождения P и $P_{\text{кад}}$ ($P - P_{\text{кад}}$), м ²	-60
6.	Предельный минимальный и максимальный размеры земельного участка ($P_{\text{мин}}$ и $P_{\text{макс}}$), м ²	$P_{\text{мин}}=300$, $P_{\text{макс}}=1500$
7.	Вид (виды) разрешенного использования	Для индивидуального жилищного строительства
7.1.	Дополнительные сведения об использовании земельного участка	—
8.	Кадастровый или иной государственный учетный номер (инвентарный) здания, сооружения, объекта незавершенного строительства, расположенного на земельном участке	63:05:0102025:325
9.	Сведения о земельных участках (землях общего пользования, территории	земли общего пользования

КАРТА-ПЛАН ТЕРРИТОРИИ

Сведения об уточняемых земельных участках

1	2	3
	общего пользования), посредством которых обеспечивается доступ	
10.	Иные сведения	—

4. Пояснения к сведениям об уточняемом земельном участке с кадастровым номером 63:05:0102025:239 :

1.	—
----	---

1. Сведения о характерных точках границы уточняемого земельного участка с кадастровым номером 63:05:0102025:242 :

Система координат МСК-63

Зона № 1

Обозначение характерных точек границ	Координаты, м				Метод определения координат	Формулы, примененные для расчета средней квадратической погрешности определения координат характерных точек границ (M_t), с подставленными в такие формулы значениями и итоговые (вычисленные) значения M_t , м	Описание закрепления точки
	содержатся в Едином государственном реестре недвижимости		определены в результате выполнения комплексных кадастровых работ				
	X	Y	X	Y			
1	2	3	4	5	6	7	8
н33У	—	—	383891,20	1274757,01	Метод спутниковых геодезических измерений (определений)	$M_t = \text{SQRT}(M1^2 + M2^2) = \text{SQRT}(0,6^2 + 0,08^2) = 0,1 \text{ м}$	—
н41У	—	—	383895,59	1274764,26	Метод спутниковых геодезических измерений (определений)	$M_t = \text{SQRT}(M1^2 + M2^2) = \text{SQRT}(0,6^2 + 0,08^2) = 0,1 \text{ м}$	—
н42У	—	—	383875,63	1274776,47	Метод спутниковых геодезических измерений (определений)	$M_t = \text{SQRT}(M1^2 + M2^2) = \text{SQRT}(0,6^2 + 0,08^2) = 0,1 \text{ м}$	—
н34У	—	—	383871,35	1274769,68	Метод спутниковых геодезических измерений (определений)	$M_t = \text{SQRT}(M1^2 + M2^2) = \text{SQRT}(0,6^2 + 0,08^2) = 0,1 \text{ м}$	—
н33У	—	—	383891,20	1274757,01	Метод спутниковых геодезических измерений (определений)	$M_t = \text{SQRT}(M1^2 + M2^2) = \text{SQRT}(0,6^2 + 0,08^2) = 0,1 \text{ м}$	—

КАРТА-ПЛАН ТЕРРИТОРИИ

Сведения об уточняемых земельных участках

1	2	3
10.	Иные сведения	—

4. Пояснения к сведениям об уточняемом земельном участке с кадастровым номером 63:05:0102025:242 :

1.	—
----	---

1. Сведения о характерных точках границы уточняемого земельного участка с кадастровым номером 63:05:0102025:247 :

Система координат МСК-63

Зона № 1

Обозначение характерных точек границ	Координаты, м				Метод определения координат	Формулы, примененные для расчета средней квадратической погрешности определения координат характерных точек границ (M_t), с подставленными в такие формулы значениями и итоговые (вычисленные) значения M_t , м	Описание закрепления точки
	содержатся в Едином государственном реестре недвижимости		определены в результате выполнения комплексных кадастровых работ				
	X	Y	X	Y			
1	2	3	4	5	6	7	8
н56У	—	—	384102,62	1274574,51	Метод спутниковых геодезических измерений (определений)	$M_t = \text{SQRT}(M1^2+M2^2) = \text{SQRT}(0,6^2+0,08^2) = 0,1 \text{ м}$	—
н57У	—	—	384103,02	1274575,42	Метод спутниковых геодезических измерений (определений)	$M_t = \text{SQRT}(M1^2+M2^2) = \text{SQRT}(0,6^2+0,08^2) = 0,1 \text{ м}$	—
71	—	—	384091,76	1274580,47	Метод спутниковых геодезических измерений (определений)	$M_t = \text{SQRT}(M1^2+M2^2) = \text{SQRT}(0,6^2+0,08^2) = 0,1 \text{ м}$	—
н58У	—	—	384091,31	1274579,31	Метод спутниковых геодезических измерений (определений)	$M_t = \text{SQRT}(M1^2+M2^2) = \text{SQRT}(0,6^2+0,08^2) = 0,1 \text{ м}$	—
н56У	—	—	384102,62	1274574,51	Метод спутниковых геодезических измерений	$M_t = \text{SQRT}(M1^2+M2^2) = \text{SQRT}(0,6^2+0,08^2) = 0,1 \text{ м}$	—

КАРТА-ПЛАН ТЕРРИТОРИИ

Сведения об уточняемых земельных участках

(определений)

2. Сведения о частях границ уточняемого земельного участка с кадастровым номером 63:05:0102025:247 :

Обозначение части границ		Горизонтальное проложение (S), м	Описание прохождения части границ	Сведения о согласовании местоположения границ(согласовано/спорное)
от т.	до т.			
1	2	3	4	5
н56У	н57У	0,99	—	согласовано
н57У	71	12,34	—	согласовано
71	н58У	1,24	—	согласовано
н58У	н56У	12,29	—	согласовано

3. Сведения о характеристиках уточняемого земельного участка с кадастровым номером 63:05:0102025:247 :

№ п/п	Наименование характеристик земельного участка	Значение характеристики
1	2	3
1.	Адрес земельного участка	Самарская обл., г.о. Октябрьск, город Октябрьск, улица Урицкого
1.1.	Сведения о местоположении земельного участка (при отсутствии адреса) в структурированном в соответствии с федеральной информационной адресной системой виде	—
1.2.	Дополнительные сведения о местоположении земельного участка	—
2.	Площадь земельного участка ± величина погрешности определения(вычисления) площади ($P \pm \Delta P$), м ²	14±1
3.	Формула, примененная для вычисления предельной погрешности определения площади земельного участка, с подставленными значениями и итоговые (вычисленные) значения (ΔP), м ²	$\Delta P = 3,5 \cdot M_t \cdot \sqrt{P_{\text{док}}} = 3,5 \cdot 0,10 \cdot \sqrt{13} = 1$
4.	Площадь земельного участка согласно сведениям Единого государственного реестра недвижимости ($P_{\text{кад}}$), м ²	13
5.	Оценка расхождения P и $P_{\text{кад}}$ ($P - P_{\text{кад}}$), м ²	1
6.	Предельный минимальный и максимальный размеры земельного участка ($P_{\text{мин}}$ и $P_{\text{макс}}$), м ²	$P_{\text{мин}}=300$, $P_{\text{макс}}=1500$
7.	Вид (виды) разрешенного использования	Для индивидуального жилищного строительства
7.1.	Дополнительные сведения об использовании земельного участка	—
8.	Кадастровый или иной государственный учетный номер (инвентарный) здания, сооружения, объекта незавершенного строительства, расположенного на земельном участке	—
9.	Сведения о земельных участках (землях общего пользования, территории общего пользования), посредством которых обеспечивается доступ	земли общего пользования
10.	Иные сведения	—

КАРТА-ПЛАН ТЕРРИТОРИИ

Сведения об уточняемых земельных участках

4. Пояснения к сведениям об уточняемом земельном участке с кадастровым номером 63:05:0102025:247 :

1. —

1. Сведения о характерных точках границы уточняемого земельного участка с кадастровым номером 63:05:0102025:248 :

Система координат МСК-63

Зона № 1

Обозначение характерных точек границ	Координаты, м				Метод определения координат	Формулы, примененные для расчета средней квадратической погрешности определения координат характерных точек границ (M_t), с подставленными в такие формулы значениями и итоговые (вычисленные) значения M_t , м	Описание закрепления точки
	содержатся в Едином государственном реестре недвижимости		определены в результате выполнения комплексных кадастровых работ				
	X	Y	X	Y			
1	2	3	4	5	6	7	8
н59У	—	—	384029,96	1274613,82	Метод спутниковых геодезических измерений (определений)	$M_t = \text{SQRT}(M1^2+M2^2) =$ $\text{SQRT}(0,6^2+0,08^2) = 0,1 \text{ м}$	—
н60У	—	—	384030,22	1274614,72	Метод спутниковых геодезических измерений (определений)	$M_t = \text{SQRT}(M1^2+M2^2) =$ $\text{SQRT}(0,6^2+0,08^2) = 0,1 \text{ м}$	—
73	—	—	384025,49	1274616,30	Метод спутниковых геодезических измерений (определений)	$M_t = \text{SQRT}(M1^2+M2^2) =$ $\text{SQRT}(0,6^2+0,08^2) = 0,1 \text{ м}$	—
72	—	—	384019,12	1274618,25	Метод спутниковых геодезических измерений (определений)	$M_t = \text{SQRT}(M1^2+M2^2) =$ $\text{SQRT}(0,6^2+0,08^2) = 0,1 \text{ м}$	—
н61У	—	—	384018,80	1274617,33	Метод спутниковых геодезических измерений (определений)	$M_t = \text{SQRT}(M1^2+M2^2) =$ $\text{SQRT}(0,6^2+0,08^2) = 0,1 \text{ м}$	—
н59У	—	—	384029,96	1274613,82	Метод спутниковых	$M_t = \text{SQRT}(M1^2+M2^2) =$	—

КАРТА-ПЛАН ТЕРРИТОРИИ

Сведения об уточняемых земельных участках

					геодезических измерений (определений)	$\text{SQRT}(0,6^2+0,08^2) = 0,1 \text{ м}$
--	--	--	--	--	---	---

2. Сведения о частях границ уточняемого земельного участка с кадастровым номером 63:05:0102025:248 :

Обозначение части границ		Горизонтальное проложение (S), м	Описание прохождения части границ	Сведения о согласовании местоположения границ(согласовано/спорное)
от т.	до т.			
1	2	3	4	5
н59У	н60У	0,94	—	согласовано
н60У	73	4,99	—	согласовано
73	72	6,66	—	согласовано
72	н61У	0,97	—	согласовано
н61У	н59У	11,70	—	согласовано

3. Сведения о характеристиках уточняемого земельного участка с кадастровым номером 63:05:0102025:248 :

№ п/п	Наименование характеристик земельного участка	Значение характеристики
1	2	3
1.	Адрес земельного участка	—
1.1.	Сведения о местоположении земельного участка (при отсутствии адреса) в структурированном в соответствии с федеральной информационной адресной системой виде	Самарская обл., г. Октябрьск Около д. 49 по ул.Урицкого
1.2.	Дополнительные сведения о местоположении земельного участка	—
2.	Площадь земельного участка ± величина погрешности определения(вычисления) площади ($P \pm \Delta P$), м ²	12±1
3.	Формула, примененная для вычисления предельной погрешности определения площади земельного участка, с подставленными значениями и итоговые (вычисленные) значения (ΔP), м ²	$\Delta P = 3,5 \cdot M_t \cdot \sqrt{P_{\text{док}}} = 3,5 \cdot 0,10 \cdot \sqrt{12} = 1$
4.	Площадь земельного участка согласно сведениям Единого государственного реестра недвижимости ($P_{\text{кад}}$), м ²	12
5.	Оценка расхождения P и $P_{\text{кад}}$ ($P - P_{\text{кад}}$), м ²	0
6.	Предельный минимальный и максимальный размеры земельного участка ($P_{\text{мин}}$ и $P_{\text{макс}}$), м ²	$P_{\text{мин}}=300, P_{\text{макс}}=1500$
7.	Вид (виды) разрешенного использования	Для индивидуального жилищного строительства
7.1.	Дополнительные сведения об использовании земельного участка	—
8.	Кадастровый или иной государственный учетный номер (инвентарный) здания, сооружения, объекта незавершенного строительства, расположенного на земельном участке	—

КАРТА-ПЛАН ТЕРРИТОРИИ

Сведения об уточняемых земельных участках

1	2	3
9.	Сведения о земельных участках (землях общего пользования, территории общего пользования), посредством которых обеспечивается доступ	земли общего пользования
10.	Иные сведения	—

4. Пояснения к сведениям об уточняемом земельном участке с кадастровым номером 63:05:0102025:248 :

1.	—
----	---

1. Сведения о характерных точках границы уточняемого земельного участка с кадастровым номером 63:05:0102025:251 :

Система координат МСК-63

Зона № 1

Обозначение характерных точек границ	Координаты, м				Метод определения координат	Формулы, примененные для расчета средней квадратической погрешности определения координат характерных точек границ (M_i), с подставленными в такие формулы значениями и итоговые (вычисленные) значения M_i , м	Описание закрепления точки
	содержатся в Едином государственном реестре недвижимости		определены в результате выполнения комплексных кадастровых работ				
	X	Y	X	Y			
1	2	3	4	5	6	7	8
81	—	—	383673,13	1274765,84	Метод спутниковых геодезических измерений (определений)	$M_t = \text{SQRT}(M_1^2 + M_2^2) = \text{SQRT}(0,6^2 + 0,08^2) = 0,1 \text{ м}$	—
80	—	—	383671,13	1274766,23	Метод спутниковых геодезических измерений (определений)	$M_t = \text{SQRT}(M_1^2 + M_2^2) = \text{SQRT}(0,6^2 + 0,08^2) = 0,1 \text{ м}$	—
79	—	—	383682,80	1274812,87	Метод спутниковых геодезических измерений (определений)	$M_t = \text{SQRT}(M_1^2 + M_2^2) = \text{SQRT}(0,6^2 + 0,08^2) = 0,1 \text{ м}$	—
н62У	—	—	383674,85	1274813,92	Метод спутниковых геодезических измерений (определений)	$M_t = \text{SQRT}(M_1^2 + M_2^2) = \text{SQRT}(0,6^2 + 0,08^2) = 0,1 \text{ м}$	—
77	—	—	383674,25	1274812,33	Метод спутниковых	$M_t = \text{SQRT}(M_1^2 + M_2^2) =$	—

КАРТА-ПЛАН ТЕРРИТОРИИ

Сведения об уточняемых земельных участках

					геодезических измерений (определений)	$\text{SQRT}(0,6^2+0,08^2) = 0,1 \text{ м}$	
76	—	—	383662,30	1274774,45	Метод спутниковых геодезических измерений (определений)	$Mt = \text{SQRT}(M1^2+M2^2) = \text{SQRT}(0,6^2+0,08^2) = 0,1 \text{ м}$	—
75	—	—	383661,56	1274773,34	Метод спутниковых геодезических измерений (определений)	$Mt = \text{SQRT}(M1^2+M2^2) = \text{SQRT}(0,6^2+0,08^2) = 0,1 \text{ м}$	—
74	—	—	383659,37	1274766,06	Метод спутниковых геодезических измерений (определений)	$Mt = \text{SQRT}(M1^2+M2^2) = \text{SQRT}(0,6^2+0,08^2) = 0,1 \text{ м}$	—
78	—	—	383657,07	1274757,00	Метод спутниковых геодезических измерений (определений)	$Mt = \text{SQRT}(M1^2+M2^2) = \text{SQRT}(0,6^2+0,08^2) = 0,1 \text{ м}$	—
82	—	—	383669,45	1274753,40	Метод спутниковых геодезических измерений (определений)	$Mt = \text{SQRT}(M1^2+M2^2) = \text{SQRT}(0,6^2+0,08^2) = 0,1 \text{ м}$	—
81	—	—	383673,13	1274765,84	Метод спутниковых геодезических измерений (определений)	$Mt = \text{SQRT}(M1^2+M2^2) = \text{SQRT}(0,6^2+0,08^2) = 0,1 \text{ м}$	—

2. Сведения о частях границ уточняемого земельного участка с кадастровым номером 63:05:0102025:251 :

Обозначение части границ		Горизонтальное проложение (S), м	Описание прохождения части границ	Сведения о согласовании местоположения границ(согласовано/спорное)
от т.	до т.			
1	2	3	4	5
81	80	2,04	—	согласовано
80	79	48,08	—	согласовано
79	н62У	8,02	—	согласовано
н62У	77	1,70	—	согласовано
77	76	39,72	—	согласовано

КАРТА-ПЛАН ТЕРРИТОРИИ

Сведения об уточняемых земельных участках

76	75	1,33	—	согласовано
75	74	7,60	—	согласовано
74	78	9,35	—	согласовано
78	82	12,89	—	согласовано
82	81	12,97	—	согласовано

3. Сведения о характеристиках уточняемого земельного участка с кадастровым номером 63:05:0102025:251 :

№ п/п	Наименование характеристик земельного участка	Значение характеристики
1	2	3
1.	Адрес земельного участка	—
1.1.	Сведения о местоположении земельного участка (при отсутствии адреса) в структурированном в соответствии с федеральной информационной адресной системой виде	Самарская область, г. Октябрьск, ул. Урицкого, д. 11
1.2.	Дополнительные сведения о местоположении земельного участка	—
2.	Площадь земельного участка ± величина погрешности определения(вычисления) площади ($P \pm \Delta P$), м ²	618±9
3.	Формула, примененная для вычисления предельной погрешности определения площади земельного участка, с подставленными значениями и итоговые (вычисленные) значения (ΔP), м ²	$\Delta P = 3,5 \cdot M_t \cdot \sqrt{P_{\text{ДОК}}} = 3,5 \cdot 0,10 \cdot \sqrt{627} = 9$
4.	Площадь земельного участка согласно сведениям Единого государственного реестра недвижимости ($P_{\text{кад}}$), м ²	627
5.	Оценка расхождения P и $P_{\text{кад}}$ ($P - P_{\text{кад}}$), м ²	-9
6.	Предельный минимальный и максимальный размеры земельного участка ($P_{\text{мин}}$ и $P_{\text{макс}}$), м ²	$P_{\text{мин}}=300, P_{\text{макс}}=1500$
7.	Вид (виды) разрешенного использования	Для индивидуального жилищного строительства
7.1.	Дополнительные сведения об использовании земельного участка	—
8.	Кадастровый или иной государственный учетный номер (инвентарный) здания, сооружения, объекта незавершенного строительства, расположенного на земельном участке	—
9.	Сведения о земельных участках (землях общего пользования, территории общего пользования), посредством которых обеспечивается доступ	земли общего пользования
10.	Иные сведения	—

4. Пояснения к сведениям об уточняемом земельном участке с кадастровым номером 63:05:0102025:251 :

1.	—
----	---

1. Сведения о характерных точках границы уточняемого земельного участка с кадастровым номером 63:05:0102025:252 :

КАРТА-ПЛАН ТЕРРИТОРИИ

Сведения об уточняемых земельных участках

Система координат МСК-63					Зона № 1		
Обозначение характерных точек границ	Координаты, м				Метод определения координат	Формулы, примененные для расчета средней квадратической погрешности определения координат характерных точек границ (M _t), с подставленными в такие формулы значениями и итоговые (вычисленные) значения M _t , м	Описание закрепления точки
	содержатся в Едином государственном реестре недвижимости		определены в результате выполнения комплексных кадастровых работ				
	X	Y	X	Y			
1	2	3	4	5	6	7	8
н63У	—	—	383556,58	1274807,68	Метод спутниковых геодезических измерений (определений)	$M_t = \text{SQRT}(M_1^2 + M_2^2) =$ $\text{SQRT}(0,6^2 + 0,08^2) = 0,1 \text{ м}$	—
н5У	—	—	383566,67	1274825,31	Метод спутниковых геодезических измерений (определений)	$M_t = \text{SQRT}(M_1^2 + M_2^2) =$ $\text{SQRT}(0,6^2 + 0,08^2) = 0,1 \text{ м}$	—
н23У	—	—	383552,73	1274832,53	Метод спутниковых геодезических измерений (определений)	$M_t = \text{SQRT}(M_1^2 + M_2^2) =$ $\text{SQRT}(0,6^2 + 0,08^2) = 0,1 \text{ м}$	—
н22У	—	—	383543,60	1274837,27	Метод спутниковых геодезических измерений (определений)	$M_t = \text{SQRT}(M_1^2 + M_2^2) =$ $\text{SQRT}(0,6^2 + 0,08^2) = 0,1 \text{ м}$	—
н64У	—	—	383535,45	1274822,48	Метод спутниковых геодезических измерений (определений)	$M_t = \text{SQRT}(M_1^2 + M_2^2) =$ $\text{SQRT}(0,6^2 + 0,08^2) = 0,1 \text{ м}$	—
н65У	—	—	383533,05	1274818,13	Метод спутниковых геодезических измерений (определений)	$M_t = \text{SQRT}(M_1^2 + M_2^2) =$ $\text{SQRT}(0,6^2 + 0,08^2) = 0,1 \text{ м}$	—
н66У	—	—	383545,64	1274810,61	Метод спутниковых	$M_t = \text{SQRT}(M_1^2 + M_2^2) =$	—

КАРТА-ПЛАН ТЕРРИТОРИИ

Сведения об уточняемых земельных участках

					геодезических измерений (определений)	$\text{SQRT}(0,6^2+0,08^2) = 0,1 \text{ м}$	
н67У	—	—	383545,10	1274809,78	Метод спутниковых геодезических измерений (определений)	$Mt = \text{SQRT}(M1^2+M2^2) = \text{SQRT}(0,6^2+0,08^2) = 0,1 \text{ м}$	—
н68У	—	—	383550,91	1274806,66	Метод спутниковых геодезических измерений (определений)	$Mt = \text{SQRT}(M1^2+M2^2) = \text{SQRT}(0,6^2+0,08^2) = 0,1 \text{ м}$	—
н69У	—	—	383552,97	1274809,93	Метод спутниковых геодезических измерений (определений)	$Mt = \text{SQRT}(M1^2+M2^2) = \text{SQRT}(0,6^2+0,08^2) = 0,1 \text{ м}$	—
н63У	—	—	383556,58	1274807,68	Метод спутниковых геодезических измерений (определений)	$Mt = \text{SQRT}(M1^2+M2^2) = \text{SQRT}(0,6^2+0,08^2) = 0,1 \text{ м}$	—

2. Сведения о частях границ уточняемого земельного участка с кадастровым номером 63:05:0102025:252 :

Обозначение части границ		Горизонтальное проложение (S), м	Описание прохождения части границ	Сведения о согласовании местоположения границ(согласовано/спорное)
от т.	до т.			
1	2	3	4	5
н63У	н5У	20,31	—	согласовано
н5У	н23У	15,70	—	согласовано
н23У	н22У	10,29	—	согласовано
н22У	н64У	16,89	—	согласовано
н64У	н65У	4,97	—	согласовано
н65У	н66У	14,66	—	согласовано
н66У	н67У	0,99	—	согласовано
н67У	н68У	6,59	—	согласовано
н68У	н69У	3,86	—	согласовано
н69У	н63У	4,25	—	согласовано

КАРТА-ПЛАН ТЕРРИТОРИИ

Сведения об уточняемых земельных участках

3. Сведения о характеристиках уточняемого земельного участка с кадастровым номером 63:05:0102025:252 :

№ п/п	Наименование характеристик земельного участка	Значение характеристики
1	2	3
1.	Адрес земельного участка	Самарская обл., г о Октябрьск, г. Октябрьск, ул. Урицкого, з/у 3
1.1.	Сведения о местоположении земельного участка (при отсутствии адреса) в структурированном в соответствии с федеральной информационной адресной системой виде	—
1.2.	Дополнительные сведения о местоположении земельного участка	—
2.	Площадь земельного участка \pm величина погрешности определения(вычисления) площади ($P \pm \Delta P$), м ²	576 \pm 8
3.	Формула, примененная для вычисления предельной погрешности определения площади земельного участка, с подставленными значениями и итоговые (вычисленные) значения (ΔP), м ²	$\Delta P = 3,5 \cdot M_t \cdot \sqrt{P_{\text{ДОК}}} = 3,5 \cdot 0,10 \cdot \sqrt{504} = 8$
4.	Площадь земельного участка согласно сведениям Единого государственного реестра недвижимости ($P_{\text{кад}}$), м ²	504
5.	Оценка расхождения P и $P_{\text{кад}}$ ($P - P_{\text{кад}}$), м ²	72
6.	Предельный минимальный и максимальный размеры земельного участка ($P_{\text{мин}}$ и $P_{\text{макс}}$), м ²	$P_{\text{мин}}=300$, $P_{\text{макс}}=1500$
7.	Вид (виды) разрешенного использования	Для индивидуального жилищного строительства
7.1.	Дополнительные сведения об использовании земельного участка	—
8.	Кадастровый или иной государственный учетный номер (инвентарный) здания, сооружения, объекта незавершенного строительства, расположенного на земельном участке	—
9.	Сведения о земельных участках (землях общего пользования, территории общего пользования), посредством которых обеспечивается доступ	земли общего пользования
10.	Иные сведения	—

4. Пояснения к сведениям об уточняемом земельном участке с кадастровым номером 63:05:0102025:252 :

1.	—
----	---

1. Сведения о характерных точках границы уточняемого земельного участка с кадастровым номером 63:05:0102025:253 :

КАРТА-ПЛАН ТЕРРИТОРИИ

Сведения об уточняемых земельных участках

Система координат МСК-63

Зона № 1

Обозначение характерных точек границ	Координаты, м				Метод определения координат	Формулы, примененные для расчета средней квадратической погрешности определения координат характерных точек границ (M _t), с подставленными в такие формулы значениями и итоговые (вычисленные) значения M _t , м	Описание закрепления точки
	содержатся в Едином государственном реестре недвижимости		определены в результате выполнения комплексных кадастровых работ				
	X	Y	X	Y			
1	2	3	4	5	6	7	8
н64У	—	—	383535,45	1274822,48	Метод спутниковых геодезических измерений (определений)	$M_t = \text{SQRT}(M_1^2 + M_2^2) =$ $\text{SQRT}(0,6^2 + 0,08^2) = 0,1 \text{ м}$	—
н22У	—	—	383543,60	1274837,27	Метод спутниковых геодезических измерений (определений)	$M_t = \text{SQRT}(M_1^2 + M_2^2) =$ $\text{SQRT}(0,6^2 + 0,08^2) = 0,1 \text{ м}$	—
н21У	—	—	383531,25	1274846,02	Метод спутниковых геодезических измерений (определений)	$M_t = \text{SQRT}(M_1^2 + M_2^2) =$ $\text{SQRT}(0,6^2 + 0,08^2) = 0,1 \text{ м}$	—
85	—	—	383525,48	1274837,38	Метод спутниковых геодезических измерений (определений)	$M_t = \text{SQRT}(M_1^2 + M_2^2) =$ $\text{SQRT}(0,6^2 + 0,08^2) = 0,1 \text{ м}$	—
84	—	—	383523,82	1274834,80	Метод спутниковых геодезических измерений (определений)	$M_t = \text{SQRT}(M_1^2 + M_2^2) =$ $\text{SQRT}(0,6^2 + 0,08^2) = 0,1 \text{ м}$	—
83	—	—	383521,52	1274830,92	Метод спутниковых геодезических измерений (определений)	$M_t = \text{SQRT}(M_1^2 + M_2^2) =$ $\text{SQRT}(0,6^2 + 0,08^2) = 0,1 \text{ м}$	—
н64У	—	—	383535,45	1274822,48	Метод спутниковых	$M_t = \text{SQRT}(M_1^2 + M_2^2) =$	—

КАРТА-ПЛАН ТЕРРИТОРИИ

Сведения об уточняемых земельных участках

					геодезических измерений (определений)	$\text{SQRT}(0,6^2+0,08^2) = 0,1 \text{ м}$
--	--	--	--	--	---	---

2. Сведения о частях границ уточняемого земельного участка с кадастровым номером 63:05:0102025:253 :

Обозначение части границ		Горизонтальное проложение (S), м	Описание прохождения части границ	Сведения о согласовании местоположения границ(согласовано/спорное)
от т.	до т.			
1	2	3	4	5
н64У	н22У	16,89	—	согласовано
н22У	н21У	15,14	—	согласовано
н21У	85	10,39	—	согласовано
85	84	3,07	—	согласовано
84	83	4,51	—	согласовано
83	н64У	16,29	—	согласовано

3. Сведения о характеристиках уточняемого земельного участка с кадастровым номером 63:05:0102025:253 :

№ п/п	Наименование характеристик земельного участка	Значение характеристики
1	2	3
1.	Адрес земельного участка	Самарская обл., г о Октябрьск, г. Октябрьск, ул. Урицкого, з/у 1
1.1.	Сведения о местоположении земельного участка (при отсутствии адреса) в структурированном в соответствии с федеральной информационной адресной системой виде	—
1.2.	Дополнительные сведения о местоположении земельного участка	—
2.	Площадь земельного участка ± величина погрешности определения(вычисления) площади ($P \pm \Delta P$), м ²	275±6
3.	Формула, примененная для вычисления предельной погрешности определения площади земельного участка, с подставленными значениями и итоговые (вычисленные) значения (ΔP), м ²	$\Delta P = 3,5 \cdot M_t \cdot \sqrt{P_{\text{ДОК}}} = 3,5 \cdot 0,10 \cdot \sqrt{259} = 6$
4.	Площадь земельного участка согласно сведениям Единого государственного реестра недвижимости ($P_{\text{кад}}$), м ²	259
5.	Оценка расхождения P и $P_{\text{кад}}$ ($P - P_{\text{кад}}$), м ²	16
6.	Предельный минимальный и максимальный размеры земельного участка ($P_{\text{мин}}$ и $P_{\text{макс}}$), м ²	$P_{\text{мин}}=300, P_{\text{макс}}=1500$
7.	Вид (виды) разрешенного использования	Для индивидуального жилищного строительства
7.1.	Дополнительные сведения об использовании земельного участка	—
8.	Кадастровый или иной государственный учетный номер (инвентарный) здания, сооружения, объекта незавершенного строительства,	—

КАРТА-ПЛАН ТЕРРИТОРИИ

Сведения об уточняемых земельных участках

1	2	3
	расположенного на земельном участке	
9.	Сведения о земельных участках (землях общего пользования, территории общего пользования), посредством которых обеспечивается доступ	земли общего пользования
10.	Иные сведения	—

4. Пояснения к сведениям об уточняемом земельном участке с кадастровым номером 63:05:0102025:253 :

1.	—
----	---

1. Сведения о характерных точках границы уточняемого земельного участка с кадастровым номером 63:05:0102025:254 :

Система координат МСК-63

Зона № 1

Обозначение характерных точек границ	Координаты, м				Метод определения координат	Формулы, примененные для расчета средней квадратической погрешности определения координат характерных точек границ (M_i), с подставленными в такие формулы значениями и итоговые (вычисленные) значения M_i , м	Описание закрепления точки
	содержатся в Едином государственном реестре недвижимости		определены в результате выполнения комплексных кадастровых работ				
	X	Y	X	Y			
1	2	3	4	5	6	7	8
85	—	—	383525,48	1274837,38	Метод спутниковых геодезических измерений (определений)	$M_t = \text{SQRT}(M_1^2 + M_2^2) = \text{SQRT}(0,6^2 + 0,08^2) = 0,1 \text{ м}$	—
н21У	—	—	383531,25	1274846,02	Метод спутниковых геодезических измерений (определений)	$M_t = \text{SQRT}(M_1^2 + M_2^2) = \text{SQRT}(0,6^2 + 0,08^2) = 0,1 \text{ м}$	—
н20У	—	—	383527,05	1274848,99	Метод спутниковых геодезических измерений (определений)	$M_t = \text{SQRT}(M_1^2 + M_2^2) = \text{SQRT}(0,6^2 + 0,08^2) = 0,1 \text{ м}$	—
н19У	—	—	383529,73	1274853,70	Метод спутниковых геодезических измерений (определений)	$M_t = \text{SQRT}(M_1^2 + M_2^2) = \text{SQRT}(0,6^2 + 0,08^2) = 0,1 \text{ м}$	—

КАРТА-ПЛАН ТЕРРИТОРИИ

Сведения об уточняемых земельных участках

н70У	—	—	383506,80	1274868,03	Метод спутниковых геодезических измерений (определений)	$Mt = \sqrt{M1^2 + M2^2} = \sqrt{0,6^2 + 0,08^2} = 0,1 \text{ м}$	—
91	—	—	383504,45	1274863,56	Метод спутниковых геодезических измерений (определений)	$Mt = \sqrt{M1^2 + M2^2} = \sqrt{0,6^2 + 0,08^2} = 0,1 \text{ м}$	—
90	—	—	383510,03	1274860,43	Метод спутниковых геодезических измерений (определений)	$Mt = \sqrt{M1^2 + M2^2} = \sqrt{0,6^2 + 0,08^2} = 0,1 \text{ м}$	—
89	—	—	383506,05	1274852,95	Метод спутниковых геодезических измерений (определений)	$Mt = \sqrt{M1^2 + M2^2} = \sqrt{0,6^2 + 0,08^2} = 0,1 \text{ м}$	—
88	—	—	383504,55	1274850,35	Метод спутниковых геодезических измерений (определений)	$Mt = \sqrt{M1^2 + M2^2} = \sqrt{0,6^2 + 0,08^2} = 0,1 \text{ м}$	—
87	—	—	383503,61	1274848,71	Метод спутниковых геодезических измерений (определений)	$Mt = \sqrt{M1^2 + M2^2} = \sqrt{0,6^2 + 0,08^2} = 0,1 \text{ м}$	—
86	—	—	383515,62	1274841,75	Метод спутниковых геодезических измерений (определений)	$Mt = \sqrt{M1^2 + M2^2} = \sqrt{0,6^2 + 0,08^2} = 0,1 \text{ м}$	—
92	—	—	383517,14	1274844,34	Метод спутниковых геодезических измерений (определений)	$Mt = \sqrt{M1^2 + M2^2} = \sqrt{0,6^2 + 0,08^2} = 0,1 \text{ м}$	—
85	—	—	383525,48	1274837,38	Метод спутниковых геодезических измерений (определений)	$Mt = \sqrt{M1^2 + M2^2} = \sqrt{0,6^2 + 0,08^2} = 0,1 \text{ м}$	—

КАРТА-ПЛАН ТЕРРИТОРИИ

Сведения об уточняемых земельных участках

2. Сведения о частях границ уточняемого земельного участка с кадастровым номером 63:05:0102025:254 :

Обозначение части границ		Горизонтальное проложение (S), м	Описание прохождения части границ	Сведения о согласовании местоположения границ(согласовано/спорное)
от т.	до т.			
1	2	3	4	5
85	н21У	10,39	—	согласовано
н21У	н20У	5,14	—	согласовано
н20У	н19У	5,42	—	согласовано
н19У	н70У	27,04	—	согласовано
н70У	91	5,05	—	согласовано
91	90	6,40	—	согласовано
90	89	8,47	—	согласовано
89	88	3,00	—	согласовано
88	87	1,89	—	согласовано
87	86	13,88	—	согласовано
86	92	3,00	—	согласовано
92	85	10,86	—	согласовано

3. Сведения о характеристиках уточняемого земельного участка с кадастровым номером 63:05:0102025:254 :

№ п/п	Наименование характеристик земельного участка	Значение характеристики
1	2	3
1.	Адрес земельного участка	—
1.1.	Сведения о местоположении земельного участка (при отсутствии адреса) в структурированном в соответствии с федеральной информационной адресной системой виде	Самарская область, г. Октябрьск, ул. Кирова, д. 5
1.2.	Дополнительные сведения о местоположении земельного участка	—
2.	Площадь земельного участка ± величина погрешности определения(вычисления) площади ($P \pm \Delta P$), м ²	426±7
3.	Формула, примененная для вычисления предельной погрешности определения площади земельного участка, с подставленными значениями и итоговые (вычисленные) значения (ΔP), м ²	$\Delta P = 3,5 \cdot M_t \cdot \sqrt{P_{\text{док}}} = 3,5 \cdot 0,10 \cdot \sqrt{409} = 7$
4.	Площадь земельного участка согласно сведениям Единого государственного реестра недвижимости ($P_{\text{кад}}$), м ²	409
5.	Оценка расхождения P и $P_{\text{кад}}$ ($P - P_{\text{кад}}$), м ²	17
6.	Предельный минимальный и максимальный размеры земельного участка ($P_{\text{мин}}$ и $P_{\text{макс}}$), м ²	$P_{\text{мин}}=300$, $P_{\text{макс}}=1500$
7.	Вид (виды) разрешенного использования	Для индивидуального жилищного строительства

КАРТА-ПЛАН ТЕРРИТОРИИ

Сведения об уточняемых земельных участках

1	2	3
7.1.	Дополнительные сведения об использовании земельного участка	—
8.	Кадастровый или иной государственный учетный номер (инвентарный) здания, сооружения, объекта незавершенного строительства, расположенного на земельном участке	—
9.	Сведения о земельных участках (землях общего пользования, территории общего пользования), посредством которых обеспечивается доступ	земли общего пользования
10.	Иные сведения	—

4. Пояснения к сведениям об уточняемом земельном участке с кадастровым номером 63:05:0102025:254 :

1.	—
----	---

1. Сведения о характерных точках границы уточняемого земельного участка с кадастровым номером 63:05:0102025:255 :

Система координат МСК-63

Зона № 1

Обозначение характерных точек границ	Координаты, м				Метод определения координат	Формулы, примененные для расчета средней квадратической погрешности определения координат характерных точек границ (M_t), с подставленными в такие формулы значениями и итоговые (вычисленные) значения M_t , м	Описание закрепления точки
	содержатся в Едином государственном реестре недвижимости		определены в результате выполнения комплексных кадастровых работ				
	X	Y	X	Y			
1	2	3	4	5	6	7	8
н17У	—	—	383532,47	1274854,80	Метод спутниковых геодезических измерений (определений)	$M_t = \text{SQRT}(M_1^2 + M_2^2) = \text{SQRT}(0,6^2 + 0,08^2) = 0,1 \text{ м}$	—
н16У	—	—	383536,37	1274862,13	Метод спутниковых геодезических измерений (определений)	$M_t = \text{SQRT}(M_1^2 + M_2^2) = \text{SQRT}(0,6^2 + 0,08^2) = 0,1 \text{ м}$	—
н71У	—	—	383533,31	1274864,07	Метод спутниковых геодезических измерений (определений)	$M_t = \text{SQRT}(M_1^2 + M_2^2) = \text{SQRT}(0,6^2 + 0,08^2) = 0,1 \text{ м}$	—
н72У	—	—	383534,07	1274865,38	Метод спутниковых	$M_t = \text{SQRT}(M_1^2 + M_2^2) =$	—

КАРТА-ПЛАН ТЕРРИТОРИИ

Сведения об уточняемых земельных участках

					геодезических измерений (определений)	$\text{SQRT}(0,6^2+0,08^2) = 0,1 \text{ м}$	
н73У	—	—	383533,91	1274867,86	Метод спутниковых геодезических измерений (определений)	$Mt = \text{SQRT}(M1^2+M2^2) = \text{SQRT}(0,6^2+0,08^2) = 0,1 \text{ м}$	—
н74У	—	—	383532,35	1274869,96	Метод спутниковых геодезических измерений (определений)	$Mt = \text{SQRT}(M1^2+M2^2) = \text{SQRT}(0,6^2+0,08^2) = 0,1 \text{ м}$	—
н75У	—	—	383528,27	1274873,54	Метод спутниковых геодезических измерений (определений)	$Mt = \text{SQRT}(M1^2+M2^2) = \text{SQRT}(0,6^2+0,08^2) = 0,1 \text{ м}$	—
н76У	—	—	383523,98	1274876,40	Метод спутниковых геодезических измерений (определений)	$Mt = \text{SQRT}(M1^2+M2^2) = \text{SQRT}(0,6^2+0,08^2) = 0,1 \text{ м}$	—
н77У	—	—	383519,41	1274879,00	Метод спутниковых геодезических измерений (определений)	$Mt = \text{SQRT}(M1^2+M2^2) = \text{SQRT}(0,6^2+0,08^2) = 0,1 \text{ м}$	—
н78У	—	—	383513,87	1274880,97	Метод спутниковых геодезических измерений (определений)	$Mt = \text{SQRT}(M1^2+M2^2) = \text{SQRT}(0,6^2+0,08^2) = 0,1 \text{ м}$	—
н70У	—	—	383506,80	1274868,03	Метод спутниковых геодезических измерений (определений)	$Mt = \text{SQRT}(M1^2+M2^2) = \text{SQRT}(0,6^2+0,08^2) = 0,1 \text{ м}$	—
н19У	—	—	383529,73	1274853,70	Метод спутниковых геодезических измерений (определений)	$Mt = \text{SQRT}(M1^2+M2^2) = \text{SQRT}(0,6^2+0,08^2) = 0,1 \text{ м}$	—
н18У	—	—	383530,47	1274854,99	Метод спутниковых геодезических измерений (определений)	$Mt = \text{SQRT}(M1^2+M2^2) = \text{SQRT}(0,6^2+0,08^2) = 0,1 \text{ м}$	—

КАРТА-ПЛАН ТЕРРИТОРИИ

Сведения об уточняемых земельных участках

					измерений (определений)	
н17У	—	—	383532,47	1274854,80	Метод спутниковых геодезических измерений (определений)	$M_t = \text{SQRT}(M_1^2 + M_2^2) = \text{SQRT}(0,6^2 + 0,08^2) = 0,1 \text{ м}$

2. Сведения о частях границ уточняемого земельного участка с кадастровым номером 63:05:0102025:255 :

Обозначение части границ		Горизонтальное проложение (S), м	Описание прохождения части границ	Сведения о согласовании местоположения границ(согласовано/спорное)
от т.	до т.			
1	2	3	4	5
н17У	н16У	8,30	—	согласовано
н16У	н71У	3,62	—	согласовано
н71У	н72У	1,51	—	согласовано
н72У	н73У	2,49	—	согласовано
н73У	н74У	2,62	—	согласовано
н74У	н75У	5,43	—	согласовано
н75У	н76У	5,16	—	согласовано
н76У	н77У	5,26	—	согласовано
н77У	н78У	5,88	—	согласовано
н78У	н70У	14,75	—	согласовано
н70У	н19У	27,04	—	согласовано
н19У	н18У	1,49	—	согласовано
н18У	н17У	2,01	—	согласовано

3. Сведения о характеристиках уточняемого земельного участка с кадастровым номером 63:05:0102025:255 :

№ п/п	Наименование характеристик земельного участка	Значение характеристики
1	2	3
1.	Адрес земельного участка	Самарская обл., г о Октябрьск, г. Октябрьск, ул. Кирова, з/у 3
1.1.	Сведения о местоположении земельного участка (при отсутствии адреса) в структурированном в соответствии с федеральной информационной адресной системой виде	—
1.2.	Дополнительные сведения о местоположении земельного участка	—
2.	Площадь земельного участка ± величина погрешности определения(вычисления) площади ($P \pm \Delta P$), м ²	428±7
3.	Формула, примененная для вычисления предельной погрешности определения площади земельного участка, с подставленными значениями	$\Delta P = 3,5 \cdot M_t \cdot \sqrt{P_{\text{ДОК}}} = 3,5 \cdot 0,10 \cdot \sqrt{428} = 7$

КАРТА-ПЛАН ТЕРРИТОРИИ

Сведения об уточняемых земельных участках

1	2	3
	и итоговые (вычисленные) значения (ΔP), м ²	
4.	Площадь земельного участка согласно сведениям Единого государственного реестра недвижимости (Ркад), м ²	428
5.	Оценка расхождения Р и Ркад (Р – Ркад), м ²	0
6.	Предельный минимальный и максимальный размеры земельного участка (Рмин и Рмакс), м ²	Рмин=300, Рмакс=1500
7.	Вид (виды) разрешенного использования	Для индивидуального жилищного строительства
7.1.	Дополнительные сведения об использовании земельного участка	—
8.	Кадастровый или иной государственный учетный номер (инвентарный) здания, сооружения, объекта незавершенного строительства, расположенного на земельном участке	—
9.	Сведения о земельных участках (землях общего пользования, территории общего пользования), посредством которых обеспечивается доступ	земли общего пользования
10.	Иные сведения	—

4. Пояснения к сведениям об уточняемом земельном участке с кадастровым номером 63:05:0102025:255 :

1.	—
----	---

1. Сведения о характерных точках границы уточняемого земельного участка с кадастровым номером 63:05:0102025:261 :

Система координат МСК-63					Зона № 1		
Обозначение характерных точек границ	Координаты, м				Метод определения координат	Формулы, примененные для расчета средней квадратической погрешности определения координат характерных точек границ (M_i), с подставленными в такие формулы значениями и итоговые (вычисленные) значения M_i , м	Описание закрепления точки
	содержатся в Едином государственном реестре недвижимости		определены в результате выполнения комплексных кадастровых работ				
	X	Y	X	Y			
1	2	3	4	5	6	7	8
н79У	—	—	384150,98	1274576,66	Метод спутниковых геодезических измерений (определений)	$M_t = \text{SQRT}(M_1^2 + M_2^2) = \text{SQRT}(0,6^2 + 0,08^2) = 0,1 \text{ м}$	—
н80У	—	—	384156,12	1274588,91	Метод спутниковых геодезических	$M_t = \text{SQRT}(M_1^2 + M_2^2) = \text{SQRT}(0,6^2 + 0,08^2) = 0,1 \text{ м}$	—

КАРТА-ПЛАН ТЕРРИТОРИИ

Сведения об уточняемых земельных участках

					измерений (определений)		
н81У	—	—	384129,61	1274616,76	Метод спутниковых геодезических измерений (определений)	$Mt = \text{SQRT}(M1^2+M2^2) = \text{SQRT}(0,6^2+0,08^2) = 0,1 \text{ м}$	—
н82У	—	—	384117,08	1274623,56	Метод спутниковых геодезических измерений (определений)	$Mt = \text{SQRT}(M1^2+M2^2) = \text{SQRT}(0,6^2+0,08^2) = 0,1 \text{ м}$	—
н83У	—	—	384116,21	1274625,11	Метод спутниковых геодезических измерений (определений)	$Mt = \text{SQRT}(M1^2+M2^2) = \text{SQRT}(0,6^2+0,08^2) = 0,1 \text{ м}$	—
н84У	—	—	384113,32	1274630,12	Метод спутниковых геодезических измерений (определений)	$Mt = \text{SQRT}(M1^2+M2^2) = \text{SQRT}(0,6^2+0,08^2) = 0,1 \text{ м}$	—
94	—	—	384106,14	1274616,68	Метод спутниковых геодезических измерений (определений)	$Mt = \text{SQRT}(M1^2+M2^2) = \text{SQRT}(0,6^2+0,08^2) = 0,1 \text{ м}$	—
93	—	—	384121,64	1274603,51	Метод спутниковых геодезических измерений (определений)	$Mt = \text{SQRT}(M1^2+M2^2) = \text{SQRT}(0,6^2+0,08^2) = 0,1 \text{ м}$	—
97	—	—	384122,39	1274604,48	Метод спутниковых геодезических измерений (определений)	$Mt = \text{SQRT}(M1^2+M2^2) = \text{SQRT}(0,6^2+0,08^2) = 0,1 \text{ м}$	—
96	—	—	384132,04	1274597,97	Метод спутниковых геодезических измерений (определений)	$Mt = \text{SQRT}(M1^2+M2^2) = \text{SQRT}(0,6^2+0,08^2) = 0,1 \text{ м}$	—
95	—	—	384150,73	1274576,09	Метод спутниковых геодезических измерений	$Mt = \text{SQRT}(M1^2+M2^2) = \text{SQRT}(0,6^2+0,08^2) = 0,1 \text{ м}$	—

КАРТА-ПЛАН ТЕРРИТОРИИ

Сведения об уточняемых земельных участках

					(определений)	
н79У	—	—	384150,98	1274576,66	Метод спутниковых геодезических измерений (определений)	$M_t = \text{SQRT}(M_1^2 + M_2^2) = \text{SQRT}(0,6^2 + 0,08^2) = 0,1 \text{ м}$

2. Сведения о частях границ уточняемого земельного участка с кадастровым номером 63:05:0102025:261 :

Обозначение части границ		Горизонтальное проложение (S), м	Описание прохождения части границ	Сведения о согласовании местоположения границ(согласовано/спорное)
от т.	до т.			
1	2	3	4	5
н79У	н80У	13,28	—	согласовано
н80У	н81У	38,45	—	согласовано
н81У	н82У	14,26	—	согласовано
н82У	н83У	1,78	—	согласовано
н83У	н84У	5,78	—	согласовано
н84У	94	15,24	—	согласовано
94	93	20,34	—	согласовано
93	97	1,23	—	согласовано
97	96	11,64	—	согласовано
96	95	28,78	—	согласовано
95	н79У	0,62	—	согласовано

3. Сведения о характеристиках уточняемого земельного участка с кадастровым номером 63:05:0102025:261 :

№ п/п	Наименование характеристик земельного участка	Значение характеристики
1	2	3
1.	Адрес земельного участка	—
1.1.	Сведения о местоположении земельного участка (при отсутствии адреса) в структурированном в соответствии с федеральной информационной адресной системой виде	Российская Федерация, Самарская область, г Октябрьск, ул В районе ул. Урицкого
1.2.	Дополнительные сведения о местоположении земельного участка	—
2.	Площадь земельного участка ± величина погрешности определения(вычисления) площади ($P \pm \Delta P$), м ²	762±13
3.	Формула, примененная для вычисления предельной погрешности определения площади земельного участка, с подставленными значениями и итоговые (вычисленные) значения (ΔP), м ²	$\Delta P = 3,5 \cdot M_t \cdot \sqrt{P_{\text{док}}} = 3,5 \cdot 0,10 \cdot \sqrt{1351} = 13$
4.	Площадь земельного участка согласно сведениям Единого государственного реестра недвижимости (Ркад), м ²	1351

КАРТА-ПЛАН ТЕРРИТОРИИ

Сведения об уточняемых земельных участках

1	2	3
5.	Оценка расхождения Р и Ркад (Р – Ркад), м ²	-589
6.	Предельный минимальный и максимальный размеры земельного участка (Рмин и Рмакс), м ²	Рмин=10, Рмакс - не установлен
7.	Вид (виды) разрешенного использования	Лес
7.1.	Дополнительные сведения об использовании земельного участка	—
8.	Кадастровый или иной государственный учетный номер (инвентарный) здания, сооружения, объекта незавершенного строительства, расположенного на земельном участке	—
9.	Сведения о земельных участках (землях общего пользования, территории общего пользования), посредством которых обеспечивается доступ	земли общего пользования
10.	Иные сведения	—

4. Пояснения к сведениям об уточняемом земельном участке с кадастровым номером 63:05:0102025:261 :

1.	—
----	---

1. Сведения о характерных точках границы уточняемого земельного участка с кадастровым номером 63:05:0102025:264 :

Система координат МСК-63

Зона № 1

Обозначение характерных точек границ	Координаты, м				Метод определения координат	Формулы, примененные для расчета средней квадратической погрешности определения координат характерных точек границ (M _t), с подставленными в такие формулы значениями и итоговые (вычисленные) значения M _t , м	Описание закрепления точки
	содержатся в Едином государственном реестре недвижимости		определены в результате выполнения комплексных кадастровых работ				
	X	Y	X	Y			
1	2	3	4	5	6	7	8
98	—	—	384092,30	1274630,45	Метод спутниковых геодезических измерений (определений)	$M_t = \text{SQRT}(M_1^2 + M_2^2) = \text{SQRT}(0,6^2 + 0,08^2) = 0,1 \text{ м}$	—
н85У	—	—	384108,01	1274639,82	Метод спутниковых геодезических измерений (определений)	$M_t = \text{SQRT}(M_1^2 + M_2^2) = \text{SQRT}(0,6^2 + 0,08^2) = 0,1 \text{ м}$	—
н86У	—	—	384078,79	1274663,01	Метод спутниковых	$M_t = \text{SQRT}(M_1^2 + M_2^2) =$	—

КАРТА-ПЛАН ТЕРРИТОРИИ

Сведения об уточняемых земельных участках

					геодезических измерений (определений)	$\text{SQRT}(0,6^2+0,08^2) = 0,1 \text{ м}$	
н87У	—	—	384054,66	1274687,82	Метод спутниковых геодезических измерений (определений)	$Mt = \text{SQRT}(M1^2+M2^2) = \text{SQRT}(0,6^2+0,08^2) = 0,1 \text{ м}$	—
н88У	—	—	384032,14	1274715,94	Метод спутниковых геодезических измерений (определений)	$Mt = \text{SQRT}(M1^2+M2^2) = \text{SQRT}(0,6^2+0,08^2) = 0,1 \text{ м}$	—
н89У	—	—	384021,47	1274696,79	Метод спутниковых геодезических измерений (определений)	$Mt = \text{SQRT}(M1^2+M2^2) = \text{SQRT}(0,6^2+0,08^2) = 0,1 \text{ м}$	—
102	—	—	384026,72	1274689,21	Метод спутниковых геодезических измерений (определений)	$Mt = \text{SQRT}(M1^2+M2^2) = \text{SQRT}(0,6^2+0,08^2) = 0,1 \text{ м}$	—
101	—	—	384034,95	1274681,18	Метод спутниковых геодезических измерений (определений)	$Mt = \text{SQRT}(M1^2+M2^2) = \text{SQRT}(0,6^2+0,08^2) = 0,1 \text{ м}$	—
105	—	—	384046,93	1274665,80	Метод спутниковых геодезических измерений (определений)	$Mt = \text{SQRT}(M1^2+M2^2) = \text{SQRT}(0,6^2+0,08^2) = 0,1 \text{ м}$	—
104	—	—	384060,13	1274650,96	Метод спутниковых геодезических измерений (определений)	$Mt = \text{SQRT}(M1^2+M2^2) = \text{SQRT}(0,6^2+0,08^2) = 0,1 \text{ м}$	—
103	—	—	384069,09	1274640,55	Метод спутниковых геодезических измерений (определений)	$Mt = \text{SQRT}(M1^2+M2^2) = \text{SQRT}(0,6^2+0,08^2) = 0,1 \text{ м}$	—
100	—	—	384070,64	1274638,55	Метод спутниковых геодезических измерений (определений)	$Mt = \text{SQRT}(M1^2+M2^2) = \text{SQRT}(0,6^2+0,08^2) = 0,1 \text{ м}$	—

КАРТА-ПЛАН ТЕРРИТОРИИ

Сведения об уточняемых земельных участках

					измерений (определений)		
99	—	—	384075,00	1274642,20	Метод спутниковых геодезических измерений (определений)	$Mt = \sqrt{M1^2 + M2^2} = \sqrt{0,6^2 + 0,08^2} = 0,1 \text{ м}$	—
98	—	—	384092,30	1274630,45	Метод спутниковых геодезических измерений (определений)	$Mt = \sqrt{M1^2 + M2^2} = \sqrt{0,6^2 + 0,08^2} = 0,1 \text{ м}$	—

2. Сведения о частях границ уточняемого земельного участка с кадастровым номером 63:05:0102025:264 :

Обозначение части границ		Горизонтальное проложение (S), м	Описание прохождения части границ	Сведения о согласовании местоположения границ (согласовано/спорное)
от т.	до т.			
1	2	3	4	5
98	н85У	18,29	—	согласовано
н85У	н86У	37,30	—	согласовано
н86У	н87У	34,61	—	согласовано
н87У	н88У	36,03	—	согласовано
н88У	н89У	21,92	—	согласовано
н89У	102	9,22	—	согласовано
102	101	11,50	—	согласовано
101	105	19,50	—	согласовано
105	104	19,86	—	согласовано
104	103	13,73	—	согласовано
103	100	2,53	—	согласовано
100	99	5,69	—	согласовано
99	98	20,91	—	согласовано

3. Сведения о характеристиках уточняемого земельного участка с кадастровым номером 63:05:0102025:264 :

№ п/п	Наименование характеристик земельного участка	Значение характеристики
1	2	3
1.	Адрес земельного участка	—
1.1.	Сведения о местоположении земельного участка (при отсутствии адреса) в структурированном в соответствии с федеральной информационной адресной системой виде	Российская Федерация, Самарская область, г Октябрьск, ул В районе ул. Урицкого
1.2.	Дополнительные сведения о местоположении земельного участка	—

КАРТА-ПЛАН ТЕРРИТОРИИ

Сведения об уточняемых земельных участках

1	2	3
2.	Площадь земельного участка ± величина погрешности определения (вычисления) площади ($P \pm \Delta P$), м ²	2083±16
3.	Формула, примененная для вычисления предельной погрешности определения площади земельного участка, с подставленными значениями и итоговые (вычисленные) значения (ΔP), м ²	$\Delta P = 3,5 \cdot M_t \cdot \sqrt{P_{\text{ДОК}}} = 3,5 \cdot 0,10 \cdot \sqrt{1965} = 16$
4.	Площадь земельного участка согласно сведениям Единого государственного реестра недвижимости ($P_{\text{кад}}$), м ²	1965
5.	Оценка расхождения P и $P_{\text{кад}}$ ($P - P_{\text{кад}}$), м ²	118
6.	Предельный минимальный и максимальный размеры земельного участка ($P_{\text{мин}}$ и $P_{\text{макс}}$), м ²	$P_{\text{мин}}=10$, $P_{\text{макс}}$ - не установлен
7.	Вид (виды) разрешенного использования	Лес
7.1.	Дополнительные сведения об использовании земельного участка	—
8.	Кадастровый или иной государственный учетный номер (инвентарный) здания, сооружения, объекта незавершенного строительства, расположенного на земельном участке	—
9.	Сведения о земельных участках (землях общего пользования, территории общего пользования), посредством которых обеспечивается доступ	земли общего пользования
10.	Иные сведения	—

4. Пояснения к сведениям об уточняемом земельном участке с кадастровым номером 63:05:0102025:264 :

1. —

1. Сведения о характерных точках границы уточняемого земельного участка с кадастровым номером 63:05:0102025:265 :

Система координат МСК-63

Зона № 1

Обозначение характерных точек границ	Координаты, м				Метод определения координат	Формулы, примененные для расчета средней квадратической погрешности определения координат характерных точек границ (M_t), с подставленными в такие формулы значениями и итоговые (вычисленные) значения M_t , м	Описание закрепления точки
	содержатся в Едином государственном реестре недвижимости		определены в результате выполнения комплексных кадастровых работ				
	X	Y	X	Y			
1	2	3	4	5	6	7	8
н89У	—	—	384021,47	1274696,79	Метод спутниковых геодезических	$M_t = \text{SQRT}(M1^2 + M2^2) = \text{SQRT}(0,6^2 + 0,08^2) = 0,1 \text{ м}$	—

КАРТА-ПЛАН ТЕРРИТОРИИ

Сведения об уточняемых земельных участках

					измерений (определений)		
н88У	—	—	384032,14	1274715,94	Метод спутниковых геодезических измерений (определений)	$Mt = \text{SQRT}(M1^2+M2^2) = \text{SQRT}(0,6^2+0,08^2) = 0,1 \text{ м}$	—
н90У	—	—	384021,06	1274730,97	Метод спутниковых геодезических измерений (определений)	$Mt = \text{SQRT}(M1^2+M2^2) = \text{SQRT}(0,6^2+0,08^2) = 0,1 \text{ м}$	—
н91У	—	—	384003,63	1274745,68	Метод спутниковых геодезических измерений (определений)	$Mt = \text{SQRT}(M1^2+M2^2) = \text{SQRT}(0,6^2+0,08^2) = 0,1 \text{ м}$	—
н92У	—	—	383977,26	1274768,19	Метод спутниковых геодезических измерений (определений)	$Mt = \text{SQRT}(M1^2+M2^2) = \text{SQRT}(0,6^2+0,08^2) = 0,1 \text{ м}$	—
н93У	—	—	383957,42	1274777,87	Метод спутниковых геодезических измерений (определений)	$Mt = \text{SQRT}(M1^2+M2^2) = \text{SQRT}(0,6^2+0,08^2) = 0,1 \text{ м}$	—
н94У	—	—	383951,80	1274760,65	Метод спутниковых геодезических измерений (определений)	$Mt = \text{SQRT}(M1^2+M2^2) = \text{SQRT}(0,6^2+0,08^2) = 0,1 \text{ м}$	—
н95У	—	—	383967,96	1274751,86	Метод спутниковых геодезических измерений (определений)	$Mt = \text{SQRT}(M1^2+M2^2) = \text{SQRT}(0,6^2+0,08^2) = 0,1 \text{ м}$	—
н96У	—	—	383983,19	1274739,36	Метод спутниковых геодезических измерений (определений)	$Mt = \text{SQRT}(M1^2+M2^2) = \text{SQRT}(0,6^2+0,08^2) = 0,1 \text{ м}$	—
н97У	—	—	384002,82	1274719,83	Метод спутниковых геодезических измерений	$Mt = \text{SQRT}(M1^2+M2^2) = \text{SQRT}(0,6^2+0,08^2) = 0,1 \text{ м}$	—

КАРТА-ПЛАН ТЕРРИТОРИИ

Сведения об уточняемых земельных участках

					(определений)	
н89У	—	—	384021,47	1274696,79	Метод спутниковых геодезических измерений (определений)	$M_t = \text{SQRT}(M_1^2 + M_2^2) = \text{SQRT}(0,6^2 + 0,08^2) = 0,1 \text{ м}$

2. Сведения о частях границ уточняемого земельного участка с кадастровым номером 63:05:0102025:265 :

Обозначение части границ		Горизонтальное проложение (S), м	Описание прохождения части границ	Сведения о согласовании местоположения границ(согласовано/спорное)
от т.	до т.			
1	2	3	4	5
н89У	н88У	21,92	—	согласовано
н88У	н90У	18,67	—	согласовано
н90У	н91У	22,81	—	согласовано
н91У	н92У	34,67	—	согласовано
н92У	н93У	22,08	—	согласовано
н93У	н94У	18,11	—	согласовано
н94У	н95У	18,40	—	согласовано
н95У	н96У	19,70	—	согласовано
н96У	н97У	27,69	—	согласовано
н97У	н89У	29,64	—	согласовано

3. Сведения о характеристиках уточняемого земельного участка с кадастровым номером 63:05:0102025:265 :

№ п/п	Наименование характеристик земельного участка	Значение характеристики
1	2	3
1.	Адрес земельного участка	—
1.1.	Сведения о местоположении земельного участка (при отсутствии адреса) в структурированном в соответствии с федеральной информационной адресной системой виде	Российская Федерация, Самарская область, г Октябрьск, ул Район Линева Оврага
1.2.	Дополнительные сведения о местоположении земельного участка	—
2.	Площадь земельного участка ± величина погрешности определения(вычисления) площади ($P \pm \Delta P$), м ²	1860±15
3.	Формула, примененная для вычисления предельной погрешности определения площади земельного участка, с подставленными значениями и итоговые (вычисленные) значения (ΔP), м ²	$\Delta P = 3,5 \cdot M_t \cdot \sqrt{P_{\text{ДОК}}} = 3,5 \cdot 0,10 \cdot \sqrt{1860} = 15$
4.	Площадь земельного участка согласно сведениям Единого государственного реестра недвижимости ($P_{\text{кад}}$), м ²	1860
5.	Оценка расхождения P и $P_{\text{кад}}$ ($P - P_{\text{кад}}$), м ²	0

КАРТА-ПЛАН ТЕРРИТОРИИ

Сведения об уточняемых земельных участках

1	2	3
6.	Предельный минимальный и максимальный размеры земельного участка (Р _{мин} и Р _{макс}), м ²	Р _{мин} =10, Р _{макс} - не установлен
7.	Вид (виды) разрешенного использования	Лес
7.1.	Дополнительные сведения об использовании земельного участка	—
8.	Кадастровый или иной государственный учетный номер (инвентарный) здания, сооружения, объекта незавершенного строительства, расположенного на земельном участке	—
9.	Сведения о земельных участках (землях общего пользования, территории общего пользования), посредством которых обеспечивается доступ	земли общего пользования
10.	Иные сведения	—

4. Пояснения к сведениям об уточняемом земельном участке с кадастровым номером 63:05:0102025:265 :

1.	—
----	---

1. Сведения о характерных точках границы уточняемого земельного участка с кадастровым номером 63:05:0102025:268 :

Система координат МСК-63

Зона № 1

Обозначение характерных точек границ	Координаты, м				Метод определения координат	Формулы, примененные для расчета средней квадратической погрешности определения координат характерных точек границ (M _t), с подставленными в такие формулы значениями и итоговые (вычисленные) значения M _t , м	Описание закрепления точки
	содержатся в Едином государственном реестре недвижимости		определены в результате выполнения комплексных кадастровых работ				
	X	Y	X	Y			
1	2	3	4	5	6	7	8
н94У	—	—	383951,80	1274760,65	Метод спутниковых геодезических измерений (определений)	$M_t = \sqrt{M_1^2 + M_2^2} = \sqrt{0,6^2 + 0,08^2} = 0,1 \text{ м}$	—
н93У	—	—	383957,42	1274777,87	Метод спутниковых геодезических измерений (определений)	$M_t = \sqrt{M_1^2 + M_2^2} = \sqrt{0,6^2 + 0,08^2} = 0,1 \text{ м}$	—
н98У	—	—	383950,49	1274796,65	Метод спутниковых геодезических	$M_t = \sqrt{M_1^2 + M_2^2} = \sqrt{0,6^2 + 0,08^2} = 0,1 \text{ м}$	—

КАРТА-ПЛАН ТЕРРИТОРИИ

Сведения об уточняемых земельных участках

					измерений (определений)		
н99У	—	—	383947,67	1274799,50	Метод спутниковых геодезических измерений (определений)	$Mt = \text{SQRT}(M1^2+M2^2) = \text{SQRT}(0,6^2+0,08^2) = 0,1 \text{ м}$	—
н100У	—	—	383943,27	1274803,36	Метод спутниковых геодезических измерений (определений)	$Mt = \text{SQRT}(M1^2+M2^2) = \text{SQRT}(0,6^2+0,08^2) = 0,1 \text{ м}$	—
н101У	—	—	383934,73	1274811,65	Метод спутниковых геодезических измерений (определений)	$Mt = \text{SQRT}(M1^2+M2^2) = \text{SQRT}(0,6^2+0,08^2) = 0,1 \text{ м}$	—
н102У	—	—	383916,51	1274816,01	Метод спутниковых геодезических измерений (определений)	$Mt = \text{SQRT}(M1^2+M2^2) = \text{SQRT}(0,6^2+0,08^2) = 0,1 \text{ м}$	—
н103У	—	—	383906,02	1274818,77	Метод спутниковых геодезических измерений (определений)	$Mt = \text{SQRT}(M1^2+M2^2) = \text{SQRT}(0,6^2+0,08^2) = 0,1 \text{ м}$	—
н104У	—	—	383899,73	1274820,72	Метод спутниковых геодезических измерений (определений)	$Mt = \text{SQRT}(M1^2+M2^2) = \text{SQRT}(0,6^2+0,08^2) = 0,1 \text{ м}$	—
н105У	—	—	383871,96	1274836,13	Метод спутниковых геодезических измерений (определений)	$Mt = \text{SQRT}(M1^2+M2^2) = \text{SQRT}(0,6^2+0,08^2) = 0,1 \text{ м}$	—
н106У	—	—	383857,86	1274843,78	Метод спутниковых геодезических измерений (определений)	$Mt = \text{SQRT}(M1^2+M2^2) = \text{SQRT}(0,6^2+0,08^2) = 0,1 \text{ м}$	—
н107У	—	—	383849,59	1274845,77	Метод спутниковых геодезических измерений	$Mt = \text{SQRT}(M1^2+M2^2) = \text{SQRT}(0,6^2+0,08^2) = 0,1 \text{ м}$	—

КАРТА-ПЛАН ТЕРРИТОРИИ

Сведения об уточняемых земельных участках

					(определений)		
н108У	—	—	383843,45	1274816,97	Метод спутниковых геодезических измерений (определений)	$Mt = \sqrt{M1^2 + M2^2} = \sqrt{0,6^2 + 0,08^2} = 0,1 \text{ м}$	—
106	—	—	383862,52	1274816,91	Метод спутниковых геодезических измерений (определений)	$Mt = \sqrt{M1^2 + M2^2} = \sqrt{0,6^2 + 0,08^2} = 0,1 \text{ м}$	—
107	—	—	383889,34	1274796,78	Метод спутниковых геодезических измерений (определений)	$Mt = \sqrt{M1^2 + M2^2} = \sqrt{0,6^2 + 0,08^2} = 0,1 \text{ м}$	—
н109У	—	—	383911,19	1274786,28	Метод спутниковых геодезических измерений (определений)	$Mt = \sqrt{M1^2 + M2^2} = \sqrt{0,6^2 + 0,08^2} = 0,1 \text{ м}$	—
н110У	—	—	383932,38	1274773,59	Метод спутниковых геодезических измерений (определений)	$Mt = \sqrt{M1^2 + M2^2} = \sqrt{0,6^2 + 0,08^2} = 0,1 \text{ м}$	—
н94У	—	—	383951,80	1274760,65	Метод спутниковых геодезических измерений (определений)	$Mt = \sqrt{M1^2 + M2^2} = \sqrt{0,6^2 + 0,08^2} = 0,1 \text{ м}$	—

2. Сведения о частях границ уточняемого земельного участка с кадастровым номером 63:05:0102025:268 :

Обозначение части границ		Горизонтальное проложение (S), м	Описание прохождения части границ	Сведения о согласовании местоположения границ (согласовано/спорное)
от т.	до т.			
1	2	3	4	5
н94У	н93У	18,11	—	согласовано
н93У	н98У	20,02	—	согласовано
н98У	н99У	4,01	—	согласовано
н99У	н100У	5,85	—	согласовано
н100У	н101У	11,90	—	согласовано
н101У	н102У	18,73	—	согласовано
н102У	н103У	10,85	—	согласовано

КАРТА-ПЛАН ТЕРРИТОРИИ

Сведения об уточняемых земельных участках

н103У	н104У	6,59	—	согласовано
н104У	н105У	31,76	—	согласовано
н105У	н106У	16,04	—	согласовано
н106У	н107У	8,51	—	согласовано
н107У	н108У	29,45	—	согласовано
н108У	106	19,07	—	согласовано
106	107	33,53	—	согласовано
107	н109У	24,24	—	согласовано
н109У	н110У	24,70	—	согласовано
н110У	н94У	23,34	—	согласовано

3. Сведения о характеристиках уточняемого земельного участка с кадастровым номером 63:05:0102025:268 :

№ п/п	Наименование характеристик земельного участка	Значение характеристики
1	2	3
1.	Адрес земельного участка	—
1.1.	Сведения о местоположении земельного участка (при отсутствии адреса) в структурированном в соответствии с федеральной информационной адресной системой виде	Российская Федерация, Самарская область, г Октябрьск, ул Район Линева Оврага
1.2.	Дополнительные сведения о местоположении земельного участка	—
2.	Площадь земельного участка ± величина погрешности определения(вычисления) площади ($P \pm \Delta P$), м ²	3366±20
3.	Формула, примененная для вычисления предельной погрешности определения площади земельного участка, с подставленными значениями и итоговые (вычисленные) значения (ΔP), м ²	$\Delta P = 3,5 \cdot M_t \cdot \sqrt{P_{\text{ДОК}}} = 3,5 \cdot 0,10 \cdot \sqrt{3365} = 20$
4.	Площадь земельного участка согласно сведениям Единого государственного реестра недвижимости ($P_{\text{кад}}$), м ²	3365
5.	Оценка расхождения P и $P_{\text{кад}}$ ($P - P_{\text{кад}}$), м ²	1
6.	Предельный минимальный и максимальный размеры земельного участка ($P_{\text{мин}}$ и $P_{\text{макс}}$), м ²	$P_{\text{мин}}=10$, $P_{\text{макс}}$ - не установлен
7.	Вид (виды) разрешенного использования	Лес
7.1.	Дополнительные сведения об использовании земельного участка	—
8.	Кадастровый или иной государственный учетный номер (инвентарный) здания, сооружения, объекта незавершенного строительства, расположенного на земельном участке	—
9.	Сведения о земельных участках (землях общего пользования, территории общего пользования), посредством которых обеспечивается доступ	земли общего пользования

КАРТА-ПЛАН ТЕРРИТОРИИ

Сведения об уточняемых земельных участках

1	2	3
10.	Иные сведения	—

4. Пояснения к сведениям об уточняемом земельном участке с кадастровым номером 63:05:0102025:268 :

1.	—
----	---

1. Сведения о характерных точках границы уточняемого земельного участка с кадастровым номером 63:05:0102025:270 :

Система координат МСК-63 Зона № 1

Обозначение характерных точек границ	Координаты, м				Метод определения координат	Формулы, примененные для расчета средней квадратической погрешности определения координат характерных точек границ (M _t), с подставленными в такие формулы значениями и итоговые (вычисленные) значения M _t , м	Описание закрепления точки
	содержатся в Едином государственном реестре недвижимости		определены в результате выполнения комплексных кадастровых работ				
	X	Y	X	Y			
1	2	3	4	5	6	7	8
н108У	—	—	383843,45	1274816,97	Метод спутниковых геодезических измерений (определений)	$M_t = \sqrt{M_1^2 + M_2^2} = \sqrt{0,6^2 + 0,08^2} = 0,1 \text{ м}$	—
н107У	—	—	383849,59	1274845,77	Метод спутниковых геодезических измерений (определений)	$M_t = \sqrt{M_1^2 + M_2^2} = \sqrt{0,6^2 + 0,08^2} = 0,1 \text{ м}$	—
н111У	—	—	383842,26	1274847,60	Метод спутниковых геодезических измерений (определений)	$M_t = \sqrt{M_1^2 + M_2^2} = \sqrt{0,6^2 + 0,08^2} = 0,1 \text{ м}$	—
н112У	—	—	383829,67	1274850,31	Метод спутниковых геодезических измерений (определений)	$M_t = \sqrt{M_1^2 + M_2^2} = \sqrt{0,6^2 + 0,08^2} = 0,1 \text{ м}$	—
н113У	—	—	383813,11	1274855,71	Метод спутниковых геодезических измерений	$M_t = \sqrt{M_1^2 + M_2^2} = \sqrt{0,6^2 + 0,08^2} = 0,1 \text{ м}$	—

КАРТА-ПЛАН ТЕРРИТОРИИ

Сведения об уточняемых земельных участках

						(определений)		
н114У	—	—	383807,89	1274857,09	Метод спутниковых геодезических измерений (определений)	$Mt = \sqrt{M1^2 + M2^2} = \sqrt{0,6^2 + 0,08^2} = 0,1 \text{ м}$	—	
н115У	—	—	383798,55	1274854,78	Метод спутниковых геодезических измерений (определений)	$Mt = \sqrt{M1^2 + M2^2} = \sqrt{0,6^2 + 0,08^2} = 0,1 \text{ м}$	—	
н116У	—	—	383793,91	1274855,74	Метод спутниковых геодезических измерений (определений)	$Mt = \sqrt{M1^2 + M2^2} = \sqrt{0,6^2 + 0,08^2} = 0,1 \text{ м}$	—	
н117У	—	—	383791,82	1274856,01	Метод спутниковых геодезических измерений (определений)	$Mt = \sqrt{M1^2 + M2^2} = \sqrt{0,6^2 + 0,08^2} = 0,1 \text{ м}$	—	
н118У	—	—	383787,73	1274855,82	Метод спутниковых геодезических измерений (определений)	$Mt = \sqrt{M1^2 + M2^2} = \sqrt{0,6^2 + 0,08^2} = 0,1 \text{ м}$	—	
н119У	—	—	383752,13	1274859,30	Метод спутниковых геодезических измерений (определений)	$Mt = \sqrt{M1^2 + M2^2} = \sqrt{0,6^2 + 0,08^2} = 0,1 \text{ м}$	—	
н120У	—	—	383748,82	1274859,88	Метод спутниковых геодезических измерений (определений)	$Mt = \sqrt{M1^2 + M2^2} = \sqrt{0,6^2 + 0,08^2} = 0,1 \text{ м}$	—	
111	—	—	383747,95	1274853,56	Метод спутниковых геодезических измерений (определений)	$Mt = \sqrt{M1^2 + M2^2} = \sqrt{0,6^2 + 0,08^2} = 0,1 \text{ м}$	—	
110	—	—	383750,66	1274849,03	Метод спутниковых геодезических измерений (определений)	$Mt = \sqrt{M1^2 + M2^2} = \sqrt{0,6^2 + 0,08^2} = 0,1 \text{ м}$	—	

КАРТА-ПЛАН ТЕРРИТОРИИ

Сведения об уточняемых земельных участках

109	—	—	383754,41	1274845,28	Метод спутниковых геодезических измерений (определений)	$Mt = \sqrt{M1^2 + M2^2} = \sqrt{0,6^2 + 0,08^2} = 0,1 \text{ м}$	—
108	—	—	383783,20	1274838,10	Метод спутниковых геодезических измерений (определений)	$Mt = \sqrt{M1^2 + M2^2} = \sqrt{0,6^2 + 0,08^2} = 0,1 \text{ м}$	—
114	—	—	383781,41	1274830,09	Метод спутниковых геодезических измерений (определений)	$Mt = \sqrt{M1^2 + M2^2} = \sqrt{0,6^2 + 0,08^2} = 0,1 \text{ м}$	—
113	—	—	383811,40	1274825,49	Метод спутниковых геодезических измерений (определений)	$Mt = \sqrt{M1^2 + M2^2} = \sqrt{0,6^2 + 0,08^2} = 0,1 \text{ м}$	—
н121У	—	—	383819,00	1274824,58	Метод спутниковых геодезических измерений (определений)	$Mt = \sqrt{M1^2 + M2^2} = \sqrt{0,6^2 + 0,08^2} = 0,1 \text{ м}$	—
н122У	—	—	383826,03	1274822,33	Метод спутниковых геодезических измерений (определений)	$Mt = \sqrt{M1^2 + M2^2} = \sqrt{0,6^2 + 0,08^2} = 0,1 \text{ м}$	—
112	—	—	383829,80	1274816,97	Метод спутниковых геодезических измерений (определений)	$Mt = \sqrt{M1^2 + M2^2} = \sqrt{0,6^2 + 0,08^2} = 0,1 \text{ м}$	—
н108У	—	—	383843,45	1274816,97	Метод спутниковых геодезических измерений (определений)	$Mt = \sqrt{M1^2 + M2^2} = \sqrt{0,6^2 + 0,08^2} = 0,1 \text{ м}$	—

2. Сведения о частях границ уточняемого земельного участка с кадастровым номером 63:05:0102025:270 :

Обозначение части границ		Горизонтальное проложение (S), м	Описание прохождения части границ	Сведения о согласовании местоположения границ (согласовано/спорное)
от т.	до т.			

КАРТА-ПЛАН ТЕРРИТОРИИ

Сведения об уточняемых земельных участках

1	2	3	4	5
н108У	н107У	29,45	—	согласовано
н107У	н111У	7,55	—	согласовано
н111У	н112У	12,88	—	согласовано
н112У	н113У	17,42	—	согласовано
н113У	н114У	5,40	—	согласовано
н114У	н115У	9,62	—	согласовано
н115У	н116У	4,74	—	согласовано
н116У	н117У	2,11	—	согласовано
н117У	н118У	4,09	—	согласовано
н118У	н119У	35,77	—	согласовано
н119У	н120У	3,36	—	согласовано
н120У	111	6,38	—	согласовано
111	110	5,28	—	согласовано
110	109	5,30	—	согласовано
109	108	29,67	—	согласовано
108	114	8,21	—	согласовано
114	113	30,34	—	согласовано
113	н121У	7,65	—	согласовано
н121У	н122У	7,38	—	согласовано
н122У	112	6,55	—	согласовано
112	н108У	13,65	—	согласовано

3. Сведения о характеристиках уточняемого земельного участка с кадастровым номером 63:05:0102025:270 :

№ п/п	Наименование характеристик земельного участка	Значение характеристики
1	2	3
1.	Адрес земельного участка	—
1.1.	Сведения о местоположении земельного участка (при отсутствии адреса) в структурированном в соответствии с федеральной информационной адресной системой виде	Российская Федерация, Самарская область, г Октябрьск, ул Район Линева Оврага
1.2.	Дополнительные сведения о местоположении земельного участка	—
2.	Площадь земельного участка ± величина погрешности определения(вычисления) площади ($P \pm \Delta P$), м ²	2409±17
3.	Формула, примененная для вычисления предельной погрешности определения площади земельного участка, с подставленными значениями и итоговые (вычисленные) значения (ΔP), м2	$\Delta P = 3,5 \cdot M_t \cdot \sqrt{P_{\text{док}}} = 3,5 \cdot 0,10 \cdot \sqrt{2409} = 17$

КАРТА-ПЛАН ТЕРРИТОРИИ

Сведения об уточняемых земельных участках

1	2	3
4.	Площадь земельного участка согласно сведениям Единого государственного реестра недвижимости (Ркад), м ²	2409
5.	Оценка расхождения Р и Ркад (Р – Ркад), м ²	0
6.	Предельный минимальный и максимальный размеры земельного участка (Рмин и Рмакс), м ²	Рмин=10, Рмакс - не установлен
7.	Вид (виды) разрешенного использования	Лес
7.1.	Дополнительные сведения об использовании земельного участка	—
8.	Кадастровый или иной государственный учетный номер (инвентарный) здания, сооружения, объекта незавершенного строительства, расположенного на земельном участке	—
9.	Сведения о земельных участках (землях общего пользования, территории общего пользования), посредством которых обеспечивается доступ	земли общего пользования
10.	Иные сведения	—

4. Пояснения к сведениям об уточняемом земельном участке с кадастровым номером 63:05:0102025:270 :

1.	—
----	---

1. Сведения о характерных точках границы уточняемого земельного участка с кадастровым номером 63:05:0102025:272 :

Система координат МСК-63

Зона № 1

Обозначение характерных точек границ	Координаты, м				Метод определения координат	Формулы, примененные для расчета средней квадратической погрешности определения координат характерных точек границ (M _t), с подставленными в такие формулы значениями и итоговые (вычисленные) значения M _t , м	Описание закрепления точки
	содержатся в Едином государственном реестре недвижимости		определены в результате выполнения комплексных кадастровых работ				
	X	Y	X	Y			
1	2	3	4	5	6	7	8
115	—	—	383718,42	1274845,93	Метод спутниковых геодезических измерений (определений)	$M_t = \text{SQRT}(M_1^2 + M_2^2) = \text{SQRT}(0,6^2 + 0,08^2) = 0,1 \text{ м}$	—
124	—	—	383728,71	1274850,36	Метод спутниковых геодезических измерений	$M_t = \text{SQRT}(M_1^2 + M_2^2) = \text{SQRT}(0,6^2 + 0,08^2) = 0,1 \text{ м}$	—

КАРТА-ПЛАН ТЕРРИТОРИИ

Сведения об уточняемых земельных участках

						(определений)	
123	—	—	383729,40	1274854,48	Метод спутниковых геодезических измерений (определений)	$Mt = \text{SQRT}(M1^2+M2^2) = \text{SQRT}(0,6^2+0,08^2) = 0,1 \text{ м}$	—
122	—	—	383737,77	1274853,15	Метод спутниковых геодезических измерений (определений)	$Mt = \text{SQRT}(M1^2+M2^2) = \text{SQRT}(0,6^2+0,08^2) = 0,1 \text{ м}$	—
121	—	—	383740,29	1274854,20	Метод спутниковых геодезических измерений (определений)	$Mt = \text{SQRT}(M1^2+M2^2) = \text{SQRT}(0,6^2+0,08^2) = 0,1 \text{ м}$	—
120	—	—	383742,07	1274856,31	Метод спутниковых геодезических измерений (определений)	$Mt = \text{SQRT}(M1^2+M2^2) = \text{SQRT}(0,6^2+0,08^2) = 0,1 \text{ м}$	—
н123У	—	—	383743,08	1274860,42	Метод спутниковых геодезических измерений (определений)	$Mt = \text{SQRT}(M1^2+M2^2) = \text{SQRT}(0,6^2+0,08^2) = 0,1 \text{ м}$	—
н124У	—	—	383740,56	1274860,49	Метод спутниковых геодезических измерений (определений)	$Mt = \text{SQRT}(M1^2+M2^2) = \text{SQRT}(0,6^2+0,08^2) = 0,1 \text{ м}$	—
н125У	—	—	383739,82	1274860,56	Метод спутниковых геодезических измерений (определений)	$Mt = \text{SQRT}(M1^2+M2^2) = \text{SQRT}(0,6^2+0,08^2) = 0,1 \text{ м}$	—
н126У	—	—	383735,86	1274860,92	Метод спутниковых геодезических измерений (определений)	$Mt = \text{SQRT}(M1^2+M2^2) = \text{SQRT}(0,6^2+0,08^2) = 0,1 \text{ м}$	—
н127У	—	—	383725,50	1274861,27	Метод спутниковых геодезических измерений (определений)	$Mt = \text{SQRT}(M1^2+M2^2) = \text{SQRT}(0,6^2+0,08^2) = 0,1 \text{ м}$	—

КАРТА-ПЛАН ТЕРРИТОРИИ

Сведения об уточняемых земельных участках

н128У	—	—	383711,94	1274861,30	Метод спутниковых геодезических измерений (определений)	$Mt = \text{SQRT}(M1^2+M2^2) = \text{SQRT}(0,6^2+0,08^2) = 0,1 \text{ м}$	—
н129У	—	—	383704,75	1274861,32	Метод спутниковых геодезических измерений (определений)	$Mt = \text{SQRT}(M1^2+M2^2) = \text{SQRT}(0,6^2+0,08^2) = 0,1 \text{ м}$	—
н130У	—	—	383699,34	1274861,56	Метод спутниковых геодезических измерений (определений)	$Mt = \text{SQRT}(M1^2+M2^2) = \text{SQRT}(0,6^2+0,08^2) = 0,1 \text{ м}$	—
н131У	—	—	383694,69	1274861,77	Метод спутниковых геодезических измерений (определений)	$Mt = \text{SQRT}(M1^2+M2^2) = \text{SQRT}(0,6^2+0,08^2) = 0,1 \text{ м}$	—
н132У	—	—	383684,40	1274861,03	Метод спутниковых геодезических измерений (определений)	$Mt = \text{SQRT}(M1^2+M2^2) = \text{SQRT}(0,6^2+0,08^2) = 0,1 \text{ м}$	—
н133У	—	—	383680,35	1274860,87	Метод спутниковых геодезических измерений (определений)	$Mt = \text{SQRT}(M1^2+M2^2) = \text{SQRT}(0,6^2+0,08^2) = 0,1 \text{ м}$	—
н134У	—	—	383674,79	1274858,39	Метод спутниковых геодезических измерений (определений)	$Mt = \text{SQRT}(M1^2+M2^2) = \text{SQRT}(0,6^2+0,08^2) = 0,1 \text{ м}$	—
н135У	—	—	383662,59	1274854,36	Метод спутниковых геодезических измерений (определений)	$Mt = \text{SQRT}(M1^2+M2^2) = \text{SQRT}(0,6^2+0,08^2) = 0,1 \text{ м}$	—
125	—	—	383657,38	1274837,83	Метод спутниковых геодезических измерений (определений)	$Mt = \text{SQRT}(M1^2+M2^2) = \text{SQRT}(0,6^2+0,08^2) = 0,1 \text{ м}$	—
119	—	—	383657,11	1274836,73	Метод спутниковых	$Mt = \text{SQRT}(M1^2+M2^2) =$	—

КАРТА-ПЛАН ТЕРРИТОРИИ

Сведения об уточняемых земельных участках

					геодезических измерений (определений)	$\text{SQRT}(0,6^2+0,08^2) = 0,1 \text{ м}$	
118	—	—	383671,28	1274837,32	Метод спутниковых геодезических измерений (определений)	$Mt = \text{SQRT}(M1^2+M2^2) = \text{SQRT}(0,6^2+0,08^2) = 0,1 \text{ м}$	—
117	—	—	383687,62	1274845,64	Метод спутниковых геодезических измерений (определений)	$Mt = \text{SQRT}(M1^2+M2^2) = \text{SQRT}(0,6^2+0,08^2) = 0,1 \text{ м}$	—
116	—	—	383690,97	1274848,85	Метод спутниковых геодезических измерений (определений)	$Mt = \text{SQRT}(M1^2+M2^2) = \text{SQRT}(0,6^2+0,08^2) = 0,1 \text{ м}$	—
115	—	—	383718,42	1274845,93	Метод спутниковых геодезических измерений (определений)	$Mt = \text{SQRT}(M1^2+M2^2) = \text{SQRT}(0,6^2+0,08^2) = 0,1 \text{ м}$	—

2. Сведения о частях границ уточняемого земельного участка с кадастровым номером 63:05:0102025:272 :

Обозначение части границ		Горизонтальное проложение (S), м	Описание прохождения части границ	Сведения о согласовании местоположения границ(согласовано/спорное)
от т.	до т.			
1	2	3	4	5
115	124	11,20	—	согласовано
124	123	4,18	—	согласовано
123	122	8,48	—	согласовано
122	121	2,73	—	согласовано
121	120	2,76	—	согласовано
120	н123У	4,23	—	согласовано
н123У	н124У	2,52	—	согласовано
н124У	н125У	0,74	—	согласовано
н125У	н126У	3,98	—	согласовано
н126У	н127У	10,37	—	согласовано
н127У	н128У	13,56	—	согласовано
н128У	н129У	7,19	—	согласовано
н129У	н130У	5,42	—	согласовано

КАРТА-ПЛАН ТЕРРИТОРИИ

Сведения об уточняемых земельных участках

н130У	н131У	4,65	—	согласовано
н131У	н132У	10,32	—	согласовано
н132У	н133У	4,05	—	согласовано
н133У	н134У	6,09	—	согласовано
н134У	н135У	12,85	—	согласовано
н135У	125	17,33	—	согласовано
125	119	1,13	—	согласовано
119	118	14,18	—	согласовано
118	117	18,34	—	согласовано
117	116	4,64	—	согласовано
116	115	27,60	—	согласовано

3. Сведения о характеристиках уточняемого земельного участка с кадастровым номером 63:05:0102025:272 :

№ п/п	Наименование характеристик земельного участка	Значение характеристики
1	2	3
1.	Адрес земельного участка	—
1.1.	Сведения о местоположении земельного участка (при отсутствии адреса) в структурированном в соответствии с федеральной информационной адресной системой виде	Российская Федерация, Самарская область, г Октябрьск, ул Калинина
1.2.	Дополнительные сведения о местоположении земельного участка	—
2.	Площадь земельного участка ± величина погрешности определения(вычисления) площади ($P \pm \Delta P$), м ²	1174±12
3.	Формула, примененная для вычисления предельной погрешности определения площади земельного участка, с подставленными значениями и итоговые (вычисленные) значения (ΔP), м ²	$\Delta P = 3,5 \cdot M_t \cdot \sqrt{P_{\text{док}}} = 3,5 \cdot 0,10 \cdot \sqrt{1176} = 12$
4.	Площадь земельного участка согласно сведениям Единого государственного реестра недвижимости ($P_{\text{кад}}$), м ²	1176
5.	Оценка расхождения P и $P_{\text{кад}}$ ($P - P_{\text{кад}}$), м ²	-2
6.	Предельный минимальный и максимальный размеры земельного участка ($P_{\text{мин}}$ и $P_{\text{макс}}$), м ²	$P_{\text{мин}}=10$, $P_{\text{макс}}$ - не установлен
7.	Вид (виды) разрешенного использования	Лес
7.1.	Дополнительные сведения об использовании земельного участка	—
8.	Кадастровый или иной государственный учетный номер (инвентарный) здания, сооружения, объекта незавершенного строительства, расположенного на земельном участке	—
9.	Сведения о земельных участках (землях общего пользования, территории	земли общего пользования

КАРТА-ПЛАН ТЕРРИТОРИИ

Сведения об уточняемых земельных участках

1	2	3
	общего пользования), посредством которых обеспечивается доступ	
10.	Иные сведения	—

4. Пояснения к сведениям об уточняемом земельном участке с кадастровым номером 63:05:0102025:272 :

1.	—
----	---

1. Сведения о характерных точках границы уточняемого земельного участка с кадастровым номером 63:05:0102025:276 :

Система координат МСК-63

Зона № 1

Обозначение характерных точек границ	Координаты, м				Метод определения координат	Формулы, примененные для расчета средней квадратической погрешности определения координат характерных точек границ (M _t), с подставленными в такие формулы значениями и итоговые (вычисленные) значения M _t , м	Описание закрепления точки
	содержатся в Едином государственном реестре недвижимости		определены в результате выполнения комплексных кадастровых работ				
	X	Y	X	Y			
1	2	3	4	5	6	7	8
125	—	—	383657,38	1274837,83	Метод спутниковых геодезических измерений (определений)	$M_t = \text{SQRT}(M_1^2 + M_2^2) = \text{SQRT}(0,6^2 + 0,08^2) = 0,1 \text{ м}$	—
н135У	—	—	383662,59	1274854,36	Метод спутниковых геодезических измерений (определений)	$M_t = \text{SQRT}(M_1^2 + M_2^2) = \text{SQRT}(0,6^2 + 0,08^2) = 0,1 \text{ м}$	—
н136У	—	—	383656,95	1274853,83	Метод спутниковых геодезических измерений (определений)	$M_t = \text{SQRT}(M_1^2 + M_2^2) = \text{SQRT}(0,6^2 + 0,08^2) = 0,1 \text{ м}$	—
н137У	—	—	383652,31	1274853,31	Метод спутниковых геодезических измерений (определений)	$M_t = \text{SQRT}(M_1^2 + M_2^2) = \text{SQRT}(0,6^2 + 0,08^2) = 0,1 \text{ м}$	—
н138У	—	—	383643,55	1274854,19	Метод спутниковых геодезических	$M_t = \text{SQRT}(M_1^2 + M_2^2) = \text{SQRT}(0,6^2 + 0,08^2) = 0,1 \text{ м}$	—

КАРТА-ПЛАН ТЕРРИТОРИИ

Сведения об уточняемых земельных участках

					измерений (определений)		
н139У	—	—	383636,00	1274857,03	Метод спутниковых геодезических измерений (определений)	$Mt = \sqrt{M1^2 + M2^2} = \sqrt{0,6^2 + 0,08^2} = 0,1 \text{ м}$	—
н140У	—	—	383625,15	1274864,42	Метод спутниковых геодезических измерений (определений)	$Mt = \sqrt{M1^2 + M2^2} = \sqrt{0,6^2 + 0,08^2} = 0,1 \text{ м}$	—
н141У	—	—	383619,93	1274869,20	Метод спутниковых геодезических измерений (определений)	$Mt = \sqrt{M1^2 + M2^2} = \sqrt{0,6^2 + 0,08^2} = 0,1 \text{ м}$	—
н142У	—	—	383614,60	1274878,17	Метод спутниковых геодезических измерений (определений)	$Mt = \sqrt{M1^2 + M2^2} = \sqrt{0,6^2 + 0,08^2} = 0,1 \text{ м}$	—
н143У	—	—	383602,19	1274885,44	Метод спутниковых геодезических измерений (определений)	$Mt = \sqrt{M1^2 + M2^2} = \sqrt{0,6^2 + 0,08^2} = 0,1 \text{ м}$	—
н144У	—	—	383595,92	1274886,70	Метод спутниковых геодезических измерений (определений)	$Mt = \sqrt{M1^2 + M2^2} = \sqrt{0,6^2 + 0,08^2} = 0,1 \text{ м}$	—
н145У	—	—	383528,95	1274885,73	Метод спутниковых геодезических измерений (определений)	$Mt = \sqrt{M1^2 + M2^2} = \sqrt{0,6^2 + 0,08^2} = 0,1 \text{ м}$	—
н146У	—	—	383523,51	1274880,55	Метод спутниковых геодезических измерений (определений)	$Mt = \sqrt{M1^2 + M2^2} = \sqrt{0,6^2 + 0,08^2} = 0,1 \text{ м}$	—
н147У	—	—	383536,84	1274873,91	Метод спутниковых геодезических измерений	$Mt = \sqrt{M1^2 + M2^2} = \sqrt{0,6^2 + 0,08^2} = 0,1 \text{ м}$	—

КАРТА-ПЛАН ТЕРРИТОРИИ

Сведения об уточняемых земельных участках

					(определений)		
н148У	—	—	383565,33	1274860,63	Метод спутниковых геодезических измерений (определений)	$Mt = \text{SQRT}(M1^2+M2^2) = \text{SQRT}(0,6^2+0,08^2) = 0,1 \text{ м}$	—
н149У	—	—	383575,77	1274856,05	Метод спутниковых геодезических измерений (определений)	$Mt = \text{SQRT}(M1^2+M2^2) = \text{SQRT}(0,6^2+0,08^2) = 0,1 \text{ м}$	—
н150У	—	—	383580,95	1274868,45	Метод спутниковых геодезических измерений (определений)	$Mt = \text{SQRT}(M1^2+M2^2) = \text{SQRT}(0,6^2+0,08^2) = 0,1 \text{ м}$	—
н151У	—	—	383588,96	1274874,50	Метод спутниковых геодезических измерений (определений)	$Mt = \text{SQRT}(M1^2+M2^2) = \text{SQRT}(0,6^2+0,08^2) = 0,1 \text{ м}$	—
н152У	—	—	383597,45	1274874,70	Метод спутниковых геодезических измерений (определений)	$Mt = \text{SQRT}(M1^2+M2^2) = \text{SQRT}(0,6^2+0,08^2) = 0,1 \text{ м}$	—
н153У	—	—	383607,41	1274870,89	Метод спутниковых геодезических измерений (определений)	$Mt = \text{SQRT}(M1^2+M2^2) = \text{SQRT}(0,6^2+0,08^2) = 0,1 \text{ м}$	—
н154У	—	—	383611,81	1274864,54	Метод спутниковых геодезических измерений (определений)	$Mt = \text{SQRT}(M1^2+M2^2) = \text{SQRT}(0,6^2+0,08^2) = 0,1 \text{ м}$	—
22	—	—	383609,01	1274855,99	Метод спутниковых геодезических измерений (определений)	$Mt = \text{SQRT}(M1^2+M2^2) = \text{SQRT}(0,6^2+0,08^2) = 0,1 \text{ м}$	—
21	—	—	383636,54	1274847,56	Метод спутниковых геодезических измерений (определений)	$Mt = \text{SQRT}(M1^2+M2^2) = \text{SQRT}(0,6^2+0,08^2) = 0,1 \text{ м}$	—

КАРТА-ПЛАН ТЕРРИТОРИИ

Сведения об уточняемых земельных участках

126	—	—	383647,31	1274839,64	Метод спутниковых геодезических измерений (определений)	$Mt = \sqrt{M1^2 + M2^2} = \sqrt{0,6^2 + 0,08^2} = 0,1 \text{ м}$	—
125	—	—	383657,38	1274837,83	Метод спутниковых геодезических измерений (определений)	$Mt = \sqrt{M1^2 + M2^2} = \sqrt{0,6^2 + 0,08^2} = 0,1 \text{ м}$	—

2. Сведения о частях границ уточняемого земельного участка с кадастровым номером 63:05:0102025:276 :

Обозначение части границ		Горизонтальное проложение (S), м	Описание прохождения части границ	Сведения о согласовании местоположения границ (согласовано/спорное)
от т.	до т.			
1	2	3	4	5
125	н135У	17,33	—	согласовано
н135У	н136У	5,66	—	согласовано
н136У	н137У	4,67	—	согласовано
н137У	н138У	8,80	—	согласовано
н138У	н139У	8,07	—	согласовано
н139У	н140У	13,13	—	согласовано
н140У	н141У	7,08	—	согласовано
н141У	н142У	10,43	—	согласовано
н142У	н143У	14,38	—	согласовано
н143У	н144У	6,40	—	согласовано
н144У	н145У	66,98	—	согласовано
н145У	н146У	7,51	—	согласовано
н146У	н147У	14,89	—	согласовано
н147У	н148У	31,43	—	согласовано
н148У	н149У	11,40	—	согласовано
н149У	н150У	13,44	—	согласовано
н150У	н151У	10,04	—	согласовано
н151У	н152У	8,49	—	согласовано
н152У	н153У	10,66	—	согласовано
н153У	н154У	7,73	—	согласовано
н154У	22	9,00	—	согласовано
22	21	28,79	—	согласовано
21	126	13,37	—	согласовано

КАРТА-ПЛАН ТЕРРИТОРИИ

Сведения об уточняемых земельных участках

126

125

10,23

—

согласовано

3. Сведения о характеристиках уточняемого земельного участка с кадастровым номером 63:05:0102025:276 :

№ п/п	Наименование характеристик земельного участка	Значение характеристики
1	2	3
1.	Адрес земельного участка	—
1.1.	Сведения о местоположении земельного участка (при отсутствии адреса) в структурированном в соответствии с федеральной информационной адресной системой виде	Российская Федерация, Самарская область, г Октябрьск, ул Район ул. Калинина
1.2.	Дополнительные сведения о местоположении земельного участка	—
2.	Площадь земельного участка ± величина погрешности определения(вычисления) площади ($P \pm \Delta P$), м ²	2163±16
3.	Формула, примененная для вычисления предельной погрешности определения площади земельного участка, с подставленными значениями и итоговые (вычисленные) значения (ΔP), м ²	$\Delta P = 3,5 \cdot M_t \cdot \sqrt{P_{\text{ДОК}}} = 3,5 \cdot 0,10 \cdot \sqrt{2162} = 16$
4.	Площадь земельного участка согласно сведениям Единого государственного реестра недвижимости ($P_{\text{кад}}$), м ²	2162
5.	Оценка расхождения P и $P_{\text{кад}}$ ($P - P_{\text{кад}}$), м ²	1
6.	Предельный минимальный и максимальный размеры земельного участка ($P_{\text{мин}}$ и $P_{\text{макс}}$), м ²	$P_{\text{мин}}=10$, $P_{\text{макс}}$ - не установлен
7.	Вид (виды) разрешенного использования	Лес
7.1.	Дополнительные сведения об использовании земельного участка	—
8.	Кадастровый или иной государственный учетный номер (инвентарный) здания, сооружения, объекта незавершенного строительства, расположенного на земельном участке	—
9.	Сведения о земельных участках (землях общего пользования, территории общего пользования), посредством которых обеспечивается доступ	земли общего пользования
10.	Иные сведения	—

4. Пояснения к сведениям об уточняемом земельном участке с кадастровым номером 63:05:0102025:276 :

1.

—

1. Сведения о характерных точках границы уточняемого земельного участка с кадастровым номером 63:05:0102025:280 :

КАРТА-ПЛАН ТЕРРИТОРИИ

Сведения об уточняемых земельных участках

Система координат МСК-63					Зона № 1		
Обозначение характерных точек границ	Координаты, м				Метод определения координат	Формулы, примененные для расчета средней квадратической погрешности определения координат характерных точек границ (M _t), с подставленными в такие формулы значениями и итоговые (вычисленные) значения M _t , м	Описание закрепления точки
	содержатся в Едином государственном реестре недвижимости		определены в результате выполнения комплексных кадастровых работ				
	X	Y	X	Y			
1	2	3	4	5	6	7	8
132	—	—	383835,28	1274740,62	Метод спутниковых геодезических измерений (определений)	$M_t = \text{SQRT}(M_1^2 + M_2^2) =$ $\text{SQRT}(0,6^2 + 0,08^2) = 0,1 \text{ м}$	—
131	—	—	383853,15	1274775,48	Метод спутниковых геодезических измерений (определений)	$M_t = \text{SQRT}(M_1^2 + M_2^2) =$ $\text{SQRT}(0,6^2 + 0,08^2) = 0,1 \text{ м}$	—
41	—	—	383869,59	1274770,80	Метод спутниковых геодезических измерений (определений)	$M_t = \text{SQRT}(M_1^2 + M_2^2) =$ $\text{SQRT}(0,6^2 + 0,08^2) = 0,1 \text{ м}$	—
128	—	—	383872,89	1274776,09	Метод спутниковых геодезических измерений (определений)	$M_t = \text{SQRT}(M_1^2 + M_2^2) =$ $\text{SQRT}(0,6^2 + 0,08^2) = 0,1 \text{ м}$	—
н155У	—	—	383854,50	1274779,06	Метод спутниковых геодезических измерений (определений)	$M_t = \text{SQRT}(M_1^2 + M_2^2) =$ $\text{SQRT}(0,6^2 + 0,08^2) = 0,1 \text{ м}$	—
127	—	—	383819,81	1274785,03	Метод спутниковых геодезических измерений (определений)	$M_t = \text{SQRT}(M_1^2 + M_2^2) =$ $\text{SQRT}(0,6^2 + 0,08^2) = 0,1 \text{ м}$	—
133	—	—	383819,79	1274784,96	Метод спутниковых	$M_t = \text{SQRT}(M_1^2 + M_2^2) =$	—

КАРТА-ПЛАН ТЕРРИТОРИИ

Сведения об уточняемых земельных участках

					геодезических измерений (определений)	$\text{SQRT}(0,6^2+0,08^2) = 0,1 \text{ м}$	
130	—	—	383806,64	1274749,13	Метод спутниковых геодезических измерений (определений)	$Mt = \text{SQRT}(M1^2+M2^2) = \text{SQRT}(0,6^2+0,08^2) = 0,1 \text{ м}$	—
129	—	—	383822,90	1274744,27	Метод спутниковых геодезических измерений (определений)	$Mt = \text{SQRT}(M1^2+M2^2) = \text{SQRT}(0,6^2+0,08^2) = 0,1 \text{ м}$	—
132	—	—	383835,28	1274740,62	Метод спутниковых геодезических измерений (определений)	$Mt = \text{SQRT}(M1^2+M2^2) = \text{SQRT}(0,6^2+0,08^2) = 0,1 \text{ м}$	—

2. Сведения о частях границ уточняемого земельного участка с кадастровым номером 63:05:0102025:280 :

Обозначение части границ		Горизонтальное проложение (S), м	Описание прохождения части границ	Сведения о согласовании местоположения границ(согласовано/спорное)
от т.	до т.			
1	2	3	4	5
132	131	39,17	—	согласовано
131	41	17,09	—	согласовано
41	128	6,23	—	согласовано
128	н155У	18,63	—	согласовано
н155У	127	35,20	—	согласовано
127	133	0,07	—	согласовано
133	130	38,17	—	согласовано
130	129	16,97	—	согласовано
129	132	12,91	—	согласовано

3. Сведения о характеристиках уточняемого земельного участка с кадастровым номером 63:05:0102025:280 :

№ п/п	Наименование характеристик земельного участка	Значение характеристики
1	2	3
1.	Адрес земельного участка	—
1.1.	Сведения о местоположении земельного участка (при отсутствии адреса) в структурированном в соответствии с федеральной информационной адресной системой виде	Самарская область, г. Октябрьск, ул. Урицкого, д. 17

КАРТА-ПЛАН ТЕРРИТОРИИ

Сведения об уточняемых земельных участках

135	—	—	383753,13	1274730,01	Метод спутниковых геодезических измерений (определений)	$Mt = \sqrt{M1^2 + M2^2} = \sqrt{0,6^2 + 0,08^2} = 0,1 \text{ м}$	—
н156У	—	—	383756,34	1274740,04	Метод спутниковых геодезических измерений (определений)	$Mt = \sqrt{M1^2 + M2^2} = \sqrt{0,6^2 + 0,08^2} = 0,1 \text{ м}$	—
н157У	—	—	383752,01	1274741,61	Метод спутниковых геодезических измерений (определений)	$Mt = \sqrt{M1^2 + M2^2} = \sqrt{0,6^2 + 0,08^2} = 0,1 \text{ м}$	—
134	—	—	383748,65	1274731,03	Метод спутниковых геодезических измерений (определений)	$Mt = \sqrt{M1^2 + M2^2} = \sqrt{0,6^2 + 0,08^2} = 0,1 \text{ м}$	—
н158У	—	—	383752,98	1274729,62	Метод спутниковых геодезических измерений (определений)	$Mt = \sqrt{M1^2 + M2^2} = \sqrt{0,6^2 + 0,08^2} = 0,1 \text{ м}$	—
135	—	—	383753,13	1274730,01	Метод спутниковых геодезических измерений (определений)	$Mt = \sqrt{M1^2 + M2^2} = \sqrt{0,6^2 + 0,08^2} = 0,1 \text{ м}$	—

2. Сведения о частях границ уточняемого земельного участка с кадастровым номером 63:05:0102025:281 :

Обозначение части границ		Горизонтальное проложение (S), м	Описание прохождения части границ	Сведения о согласовании местоположения границ (согласовано/спорное)
от т.	до т.			
1	2	3	4	5
135	н156У	10,53	—	согласовано
н156У	н157У	4,61	—	согласовано
н157У	134	11,10	—	согласовано
134	н158У	4,55	—	согласовано
н158У	135	0,42	—	согласовано

КАРТА-ПЛАН ТЕРРИТОРИИ

Сведения об уточняемых земельных участках

3. Сведения о характеристиках уточняемого земельного участка с кадастровым номером 63:05:0102025:281 :

№ п/п	Наименование характеристик земельного участка	Значение характеристики
1	2	3
1.	Адрес земельного участка	—
1.1.	Сведения о местоположении земельного участка (при отсутствии адреса) в структурированном в соответствии с федеральной информационной адресной системой виде	Самарская область, г. Октябрьск, ул. Урицкого, д. 19
1.2.	Дополнительные сведения о местоположении земельного участка	—
2.	Площадь земельного участка ± величина погрешности определения (вычисления) площади ($P \pm \Delta P$), м ²	51±2
3.	Формула, примененная для вычисления предельной погрешности определения площади земельного участка, с подставленными значениями и итоговые (вычисленные) значения (ΔP), м ²	$\Delta P = 3,5 \cdot M_t \cdot \sqrt{P_{\text{ДОК}}} = 3,5 \cdot 0,10 \cdot \sqrt{47} = 2$
4.	Площадь земельного участка согласно сведениям Единого государственного реестра недвижимости ($P_{\text{кад}}$), м ²	47
5.	Оценка расхождения P и $P_{\text{кад}}$ ($P - P_{\text{кад}}$), м ²	4
6.	Предельный минимальный и максимальный размеры земельного участка ($P_{\text{мин}}$ и $P_{\text{макс}}$), м ²	$P_{\text{мин}}=300, P_{\text{макс}}=1500$
7.	Вид (виды) разрешенного использования	для индивидуального жилья
7.1.	Дополнительные сведения об использовании земельного участка	—
8.	Кадастровый или иной государственный учетный номер (инвентарный) здания, сооружения, объекта незавершенного строительства, расположенного на земельном участке	63:05:0102025:378
9.	Сведения о земельных участках (землях общего пользования, территории общего пользования), посредством которых обеспечивается доступ	земли общего пользования
10.	Иные сведения	—

4. Пояснения к сведениям об уточняемом земельном участке с кадастровым номером 63:05:0102025:281 :

1.	—
----	---

1. Сведения о характерных точках границы уточняемого земельного участка с кадастровым номером 63:05:0102025:295 :

КАРТА-ПЛАН ТЕРРИТОРИИ

Сведения об уточняемых земельных участках

Система координат МСК-63					Зона № 1		
Обозначение характерных точек границ	Координаты, м				Метод определения координат	Формулы, примененные для расчета средней квадратической погрешности определения координат характерных точек границ (M _t), с подставленными в такие формулы значениями и итоговые (вычисленные) значения M _t , м	Описание закрепления точки
	содержатся в Едином государственном реестре недвижимости		определены в результате выполнения комплексных кадастровых работ				
	X	Y	X	Y			
1	2	3	4	5	6	7	8
н40У	—	—	383919,44	1274753,23	Метод спутниковых геодезических измерений (определений)	$M_t = \text{SQRT}(M_1^2 + M_2^2) =$ $\text{SQRT}(0,6^2 + 0,08^2) = 0,1 \text{ м}$	—
н110У	—	—	383932,38	1274773,59	Метод спутниковых геодезических измерений (определений)	$M_t = \text{SQRT}(M_1^2 + M_2^2) =$ $\text{SQRT}(0,6^2 + 0,08^2) = 0,1 \text{ м}$	—
н109У	—	—	383911,19	1274786,28	Метод спутниковых геодезических измерений (определений)	$M_t = \text{SQRT}(M_1^2 + M_2^2) =$ $\text{SQRT}(0,6^2 + 0,08^2) = 0,1 \text{ м}$	—
н41У	—	—	383895,59	1274764,26	Метод спутниковых геодезических измерений (определений)	$M_t = \text{SQRT}(M_1^2 + M_2^2) =$ $\text{SQRT}(0,6^2 + 0,08^2) = 0,1 \text{ м}$	—
н33У	—	—	383891,20	1274757,01	Метод спутниковых геодезических измерений (определений)	$M_t = \text{SQRT}(M_1^2 + M_2^2) =$ $\text{SQRT}(0,6^2 + 0,08^2) = 0,1 \text{ м}$	—
36	—	—	383888,93	1274753,85	Метод спутниковых геодезических измерений (определений)	$M_t = \text{SQRT}(M_1^2 + M_2^2) =$ $\text{SQRT}(0,6^2 + 0,08^2) = 0,1 \text{ м}$	—
65	—	—	383912,93	1274745,61	Метод спутниковых	$M_t = \text{SQRT}(M_1^2 + M_2^2) =$	—

КАРТА-ПЛАН ТЕРРИТОРИИ

Сведения об уточняемых земельных участках

					геодезических измерений (определений)	$\text{SQRT}(0,6^2+0,08^2) = 0,1 \text{ м}$
н40У	—	—	383919,44	1274753,23	Метод спутниковых геодезических измерений (определений)	$M_t = \text{SQRT}(M_1^2+M_2^2) = \text{SQRT}(0,6^2+0,08^2) = 0,1 \text{ м}$

2. Сведения о частях границ уточняемого земельного участка с кадастровым номером 63:05:0102025:295 :

Обозначение части границ		Горизонтальное положение (S), м	Описание прохождения части границ	Сведения о согласовании местоположения границ(согласовано/спорное)
от т.	до т.			
1	2	3	4	5
н40У	н110У	24,12	—	согласовано
н110У	н109У	24,70	—	согласовано
н109У	н41У	26,99	—	согласовано
н41У	н33У	8,48	—	согласовано
н33У	36	3,89	—	согласовано
36	65	25,38	—	согласовано
65	н40У	10,02	—	согласовано

3. Сведения о характеристиках уточняемого земельного участка с кадастровым номером 63:05:0102025:295 :

№ п/п	Наименование характеристик земельного участка	Значение характеристики
1	2	3
1.	Адрес земельного участка	Самарская обл., г.о. Октябрьск, г. Октябрьск, ул. Урицкого, земельный участок 35А
1.1.	Сведения о местоположении земельного участка (при отсутствии адреса) в структурированном в соответствии с федеральной информационной адресной системой виде	—
1.2.	Дополнительные сведения о местоположении земельного участка	—
2.	Площадь земельного участка ± величина погрешности определения(вычисления) площади ($P \pm \Delta P$), м ²	924±11
3.	Формула, примененная для вычисления предельной погрешности определения площади земельного участка, с подставленными значениями и итоговые (вычисленные) значения (ΔP), м ²	$\Delta P = 3,5 \cdot M_t \cdot \sqrt{P_{\text{ДОК}}} = 3,5 \cdot 0,10 \cdot \sqrt{915} = 11$
4.	Площадь земельного участка согласно сведениям Единого государственного реестра недвижимости ($P_{\text{кад}}$), м ²	915
5.	Оценка расхождения P и $P_{\text{кад}}$ ($P - P_{\text{кад}}$), м ²	9

КАРТА-ПЛАН ТЕРРИТОРИИ

Сведения об уточняемых земельных участках

1	2	3
6.	Предельный минимальный и максимальный размеры земельного участка (Р _{мин} и Р _{макс}), м ²	Р _{мин} =300, Р _{макс} =1500
7.	Вид (виды) разрешенного использования	для индивидуального жилищного строительства
7.1.	Дополнительные сведения об использовании земельного участка	—
8.	Кадастровый или иной государственный учетный номер (инвентарный) здания, сооружения, объекта незавершенного строительства, расположенного на земельном участке	—
9.	Сведения о земельных участках (землях общего пользования, территории общего пользования), посредством которых обеспечивается доступ	земли общего пользования
10.	Иные сведения	—

4. Пояснения к сведениям об уточняемом земельном участке с кадастровым номером 63:05:0102025:295 :

1.	—
----	---

1. Сведения о характерных точках границы уточняемого земельного участка с кадастровым номером 63:05:0102026:213 :

Система координат МСК-63

Зона № 1

Обозначение характерных точек границ	Координаты, м				Метод определения координат	Формулы, примененные для расчета средней квадратической погрешности определения координат характерных точек границ (M _t), с подставленными в такие формулы значениями и итоговые (вычисленные) значения M _t , м	Описание закрепления точки
	содержатся в Едином государственном реестре недвижимости		определены в результате выполнения комплексных кадастровых работ				
	X	Y	X	Y			
1	2	3	4	5	6	7	8
н24У	—	—	383590,48	1274784,77	Метод спутниковых геодезических измерений (определений)	$M_t = \text{SQRT}(M_1^2 + M_2^2) = \text{SQRT}(0,6^2 + 0,08^2) = 0,1 \text{ м}$	—
26	—	—	383599,92	1274811,45	Метод спутниковых геодезических измерений (определений)	$M_t = \text{SQRT}(M_1^2 + M_2^2) = \text{SQRT}(0,6^2 + 0,08^2) = 0,1 \text{ м}$	—
25	—	—	383574,54	1274826,39	Метод спутниковых геодезических	$M_t = \text{SQRT}(M_1^2 + M_2^2) = \text{SQRT}(0,6^2 + 0,08^2) = 0,1 \text{ м}$	—

КАРТА-ПЛАН ТЕРРИТОРИИ

Сведения об уточняемых земельных участках

					измерений (определений)		
н25У	—	—	383563,30	1274804,54	Метод спутниковых геодезических измерений (определений)	$Mt = \text{SQRT}(M1^2+M2^2) = \text{SQRT}(0,6^2+0,08^2) = 0,1 \text{ м}$	—
н26У	—	—	383582,83	1274793,31	Метод спутниковых геодезических измерений (определений)	$Mt = \text{SQRT}(M1^2+M2^2) = \text{SQRT}(0,6^2+0,08^2) = 0,1 \text{ м}$	—
н27У	—	—	383580,49	1274788,62	Метод спутниковых геодезических измерений (определений)	$Mt = \text{SQRT}(M1^2+M2^2) = \text{SQRT}(0,6^2+0,08^2) = 0,1 \text{ м}$	—
н28У	—	—	383585,20	1274786,01	Метод спутниковых геодезических измерений (определений)	$Mt = \text{SQRT}(M1^2+M2^2) = \text{SQRT}(0,6^2+0,08^2) = 0,1 \text{ м}$	—
н24У	—	—	383590,48	1274784,77	Метод спутниковых геодезических измерений (определений)	$Mt = \text{SQRT}(M1^2+M2^2) = \text{SQRT}(0,6^2+0,08^2) = 0,1 \text{ м}$	—

2. Сведения о частях границ уточняемого земельного участка с кадастровым номером 63:05:0102026:213 :

Обозначение части границ		Горизонтальное проложение (S), м	Описание прохождения части границ	Сведения о согласовании местоположения границ(согласовано/спорное)
от т.	до т.			
1	2	3	4	5
н24У	26	28,30	—	согласовано
26	25	29,45	—	согласовано
25	н25У	24,57	—	согласовано
н25У	н26У	22,53	—	согласовано
н26У	н27У	5,24	—	согласовано
н27У	н28У	5,38	—	согласовано
н28У	н24У	5,42	—	согласовано

КАРТА-ПЛАН ТЕРРИТОРИИ

Сведения об уточняемых земельных участках

3. Сведения о характеристиках уточняемого земельного участка с кадастровым номером 63:05:0102026:213 :

№ п/п	Наименование характеристик земельного участка	Значение характеристики
1	2	3
1.	Адрес земельного участка	—
1.1.	Сведения о местоположении земельного участка (при отсутствии адреса) в структурированном в соответствии с федеральной информационной адресной системой виде	Российская Федерация, Самарская область, городской округ Октябрьск, город Октябрьск, улица Калинина, земельный участок 7
1.2.	Дополнительные сведения о местоположении земельного участка	—
2.	Площадь земельного участка ± величина погрешности определения (вычисления) площади ($P \pm \Delta P$), м ²	809±9
3.	Формула, примененная для вычисления предельной погрешности определения площади земельного участка, с подставленными значениями и итоговые (вычисленные) значения (ΔP), м ²	$\Delta P = 3,5 \cdot M_t \cdot \sqrt{P_{\text{ДОК}}} = 3,5 \cdot 0,10 \cdot \sqrt{598} = 9$
4.	Площадь земельного участка согласно сведениям Единого государственного реестра недвижимости ($P_{\text{кад}}$), м ²	598
5.	Оценка расхождения P и $P_{\text{кад}}$ ($P - P_{\text{кад}}$), м ²	211
6.	Предельный минимальный и максимальный размеры земельного участка ($P_{\text{мин}}$ и $P_{\text{макс}}$), м ²	$P_{\text{мин}}=300$, $P_{\text{макс}}=1500$
7.	Вид (виды) разрешенного использования	для индивидуального жилищного строительства
7.1.	Дополнительные сведения об использовании земельного участка	—
8.	Кадастровый или иной государственный учетный номер (инвентарный) здания, сооружения, объекта незавершенного строительства, расположенного на земельном участке	63:05:0102025:336
9.	Сведения о земельных участках (землях общего пользования, территории общего пользования), посредством которых обеспечивается доступ	земли общего пользования
10.	Иные сведения	—

4. Пояснения к сведениям об уточняемом земельном участке с кадастровым номером 63:05:0102026:213 :

1.	—
----	---

КАРТА-ПЛАН ТЕРРИТОРИИ

Сведения об уточняемых земельных участках, необходимые для исправления реестровых ошибок в сведениях о местоположении их границ

1. Сведения о характерных точках границ уточняемого земельного участка с кадастровым номером 63:05:0102025:50

Система координат МСК-63					Зона № 1		
Обозначение характерных точек границ	Координаты, м				Метод определения координат	Формулы, примененные для расчета средней квадратической погрешности определения координат характерных точек границ (M_t), с подставленными в такие формулы значениями и итоговые (вычисленные) значения M_t , м	Описание закрепления точки
	содержатся в Едином государственном реестре недвижимости		определены в результате выполнения комплексных кадастровых работ				
	X	Y	X	Y			
1	2	3	4	5	6	7	8
20	383629,94	1274829,12	383629,94	1274829,12	Метод спутниковых геодезических измерений (определений)	$M_t = \text{SQRT}(M1^2+M2^2) =$ $\text{SQRT}(0,6^2+0,08^2) = 0,1 \text{ м}$	—
21	383636,54	1274847,56	383636,54	1274847,56	Метод спутниковых геодезических измерений (определений)	$M_t = \text{SQRT}(M1^2+M2^2) =$ $\text{SQRT}(0,6^2+0,08^2) = 0,1 \text{ м}$	—
22	383609,01	1274855,99	383609,01	1274855,99	Метод спутниковых геодезических измерений (определений)	$M_t = \text{SQRT}(M1^2+M2^2) =$ $\text{SQRT}(0,6^2+0,08^2) = 0,1 \text{ м}$	—
н1У	—	—	383590,55	1274857,79	Метод спутниковых геодезических измерений (определений)	$M_t = \text{SQRT}(M1^2+M2^2) =$ $\text{SQRT}(0,6^2+0,08^2) = 0,1 \text{ м}$	—
н2У	—	—	383587,46	1274852,73	Метод спутниковых геодезических измерений (определений)	$M_t = \text{SQRT}(M1^2+M2^2) =$ $\text{SQRT}(0,6^2+0,08^2) = 0,1 \text{ м}$	—
н3У	—	—	383585,63	1274845,38	Метод спутниковых геодезических измерений (определений)	$M_t = \text{SQRT}(M1^2+M2^2) =$ $\text{SQRT}(0,6^2+0,08^2) = 0,1 \text{ м}$	—

КАРТА-ПЛАН ТЕРРИТОРИИ

Сведения об уточняемых земельных участках, необходимые для исправления реестровых ошибок в сведениях о местоположении их границ

н4У	—	—	383598,19	1274838,57	Метод спутниковых геодезических измерений (определений)	$Mt = \sqrt{M1^2 + M2^2} = \sqrt{0,6^2 + 0,08^2} = 0,1 \text{ м}$	—
23	383591,91	1274856,04	—	—	—	—	—
24	383589,09	1274851,10	—	—	—	—	—
18	383584,68	1274841,12	—	—	—	—	—
19	383603,45	1274836,20	383603,45	1274836,20	Метод спутниковых геодезических измерений (определений)	$Mt = \sqrt{M1^2 + M2^2} = \sqrt{0,6^2 + 0,08^2} = 0,1 \text{ м}$	—
20	383629,94	1274829,12	383629,94	1274829,12	Метод спутниковых геодезических измерений (определений)	$Mt = \sqrt{M1^2 + M2^2} = \sqrt{0,6^2 + 0,08^2} = 0,1 \text{ м}$	—

2. Сведения о частях границ уточняемого земельного участка с кадастровым номером 63:05:0102025:50

Обозначение части границ		Горизонтальное проложение (S), м	Описание прохождения части границ	Сведения о согласовании местоположения границ (согласовано/спорное)
от т.	до т.			
1	2	3	4	5
20	21	19,59	—	—
21	22	28,79	—	согласовано
22	н1У	18,55	—	согласовано
н1У	н2У	5,93	—	согласовано
н2У	н3У	7,57	—	согласовано
н3У	н4У	14,29	—	согласовано
н4У	19	5,77	—	согласовано
19	20	27,42	—	—

3. Характеристики уточняемого земельного участка с кадастровым номером 63:05:0102025:50

№ п/п	Наименование характеристик земельного участка	Значение характеристики
1	2	3
1.	Адрес земельного участка	Самарская обл., городской округ Октябрьск, город Октябрьск, улица Калинина, земельный участок 3
1.1.	Сведения о местоположении земельного участка (при отсутствии адреса) в структурированном в соответствии с федеральной информационной	—

КАРТА-ПЛАН ТЕРРИТОРИИ

Сведения об уточняемых земельных участках, необходимые для исправления реестровых ошибок в сведениях о местоположении их границ

1	2	3
	адресной системой виде	
1.2.	Дополнительные сведения о местоположении земельного участка	—
2.	Площадь земельного участка ± величина погрешности определения(вычисления) площади ($P \pm \Delta P$), м ²	894±10
3.	Формула, примененная для вычисления предельной погрешности определения площади земельного участка, с подставленными значениями и итоговые (вычисленные) значения (ΔP), м ²	$\Delta P = 3,5 \cdot M_t \cdot \sqrt{P_{\text{док}}} = 3,5 \cdot 0,10 \cdot \sqrt{894} = 10$
4.	Площадь земельного участка согласно сведениям Единого государственного реестра недвижимости ($P_{\text{кад}}$), м ²	894
5.	Оценка расхождения P и $P_{\text{кад}}$ ($P - P_{\text{кад}}$), м ²	0
6.	Предельный минимальный и максимальный размеры земельного участка ($P_{\text{мин}}$ и $P_{\text{макс}}$), м ²	$P_{\text{мин}}=300$, $P_{\text{макс}}=1500$
7.	Кадастровый или иной государственный учетный номер (инвентарный) здания, сооружения, объекта незавершенного строительства, расположенного на земельном участке	63:05:0102025:334
8.	Вид (виды) разрешенного использования	Для индивидуального жилья
8.1.	Дополнительные сведения об использовании земельного участка	—
9.	Сведения о земельных участках (землях общего пользования, территории общего пользования), посредством которых обеспечивается доступ	земли общего пользования
10.	Иные сведения	—

4. Пояснения к сведениям об уточняемом земельном участке с кадастровым номером 63:05:0102025:50 :

1. —

1. Сведения о характерных точках границ уточняемого земельного участка с кадастровым номером 63:05:0102025:209

Система координат МСК-63

Зона № 1

Обозначение характерных точек границ	Координаты, м				Метод определения координат	Формулы, примененные для расчета средней квадратической погрешности определения координат характерных точек границ (M_t), с подставленными в такие формулы значениями и итоговые (вычисленные) значения M_t , м	Описание закрепления точки
	содержатся в Едином государственном реестре недвижимости		определены в результате выполнения комплексных кадастровых работ				
	X	Y	X	Y			
1	2	3	4	5	6	7	8

КАРТА-ПЛАН ТЕРРИТОРИИ

Сведения об уточняемых земельных участках, необходимые для исправления реестровых ошибок в сведениях о местоположении их границ

8	—	—	383983,02	1274629,14	Метод спутниковых геодезических измерений (определений)	$Mt = \text{SQRT}(M1^2+M2^2) = \text{SQRT}(0,6^2+0,08^2) = 0,1 \text{ м}$	—
5	383989,22	1274645,49	383989,22	1274645,49	Метод спутниковых геодезических измерений (определений)	$Mt = \text{SQRT}(M1^2+M2^2) = \text{SQRT}(0,6^2+0,08^2) = 0,1 \text{ м}$	—
4	383990,53	1274648,94	383990,53	1274648,94	Метод спутниковых геодезических измерений (определений)	$Mt = \text{SQRT}(M1^2+M2^2) = \text{SQRT}(0,6^2+0,08^2) = 0,1 \text{ м}$	—
1	383978,11	1274653,52	383978,11	1274653,52	Метод спутниковых геодезических измерений (определений)	$Mt = \text{SQRT}(M1^2+M2^2) = \text{SQRT}(0,6^2+0,08^2) = 0,1 \text{ м}$	—
2	383970,57	1274632,17	383970,57	1274632,17	Метод спутниковых геодезических измерений (определений)	$Mt = \text{SQRT}(M1^2+M2^2) = \text{SQRT}(0,6^2+0,08^2) = 0,1 \text{ м}$	—
3	383962,05	1274635,16	383962,05	1274635,16	Метод спутниковых геодезических измерений (определений)	$Mt = \text{SQRT}(M1^2+M2^2) = \text{SQRT}(0,6^2+0,08^2) = 0,1 \text{ м}$	—
7	383962,00	1274634,23	383962,00	1274634,23	Метод спутниковых геодезических измерений (определений)	$Mt = \text{SQRT}(M1^2+M2^2) = \text{SQRT}(0,6^2+0,08^2) = 0,1 \text{ м}$	—
6	383982,29	1274627,21	383982,29	1274627,21	Метод спутниковых геодезических измерений (определений)	$Mt = \text{SQRT}(M1^2+M2^2) = \text{SQRT}(0,6^2+0,08^2) = 0,1 \text{ м}$	—
8	—	—	383983,02	1274629,14	Метод спутниковых геодезических измерений	$Mt = \text{SQRT}(M1^2+M2^2) = \text{SQRT}(0,6^2+0,08^2) = 0,1 \text{ м}$	—

КАРТА-ПЛАН ТЕРРИТОРИИ

Сведения об уточняемых земельных участках, необходимые для исправления реестровых ошибок в сведениях о местоположении их границ

(определений)

2. Сведения о частях границ уточняемого земельного участка с кадастровым номером 63:05:0102025:209

Обозначение части границ		Горизонтальное проложение (S), м	Описание прохождения части границ	Сведения о согласовании местоположения границ(согласовано/спорное)
от т.	до т.			
1	2	3	4	5
8	5	17,49	—	согласовано
5	4	3,69	—	—
4	1	13,24	—	—
1	2	22,64	—	—
2	3	9,03	—	—
3	7	0,93	—	—
7	6	21,47	—	—
6	8	2,06	—	согласовано

3. Характеристики уточняемого земельного участка с кадастровым номером 63:05:0102025:209

№ п/п	Наименование характеристик земельного участка	Значение характеристики
1	2	3
1.	Адрес земельного участка	Самарская обл., г. Октябрьск, ул. Урицкого
1.1.	Сведения о местоположении земельного участка (при отсутствии адреса) в структурированном в соответствии с федеральной информационной адресной системой виде	—
1.2.	Дополнительные сведения о местоположении земельного участка	—
2.	Площадь земельного участка ± величина погрешности определения(вычисления) площади ($P \pm \Delta P$), м ²	311±6
3.	Формула, примененная для вычисления предельной погрешности определения площади земельного участка, с подставленными значениями и итоговые (вычисленные) значения (ΔP), м ²	$\Delta P = 3,5 \cdot M_t \cdot \sqrt{P_{\text{ДОК}}} = 3,5 \cdot 0,10 \cdot \sqrt{311} = 6$
4.	Площадь земельного участка согласно сведениям Единого государственного реестра недвижимости ($P_{\text{кад}}$), м ²	311
5.	Оценка расхождения P и $P_{\text{кад}}$ ($P - P_{\text{кад}}$), м ²	0
6.	Предельный минимальный и максимальный размеры земельного участка ($P_{\text{мин}}$ и $P_{\text{макс}}$), м ²	$P_{\text{мин}}=300, P_{\text{макс}}=1500$
7.	Кадастровый или иной государственный учетный номер (инвентарный) здания, сооружения, объекта незавершенного строительства, расположенного на земельном участке	—

КАРТА-ПЛАН ТЕРРИТОРИИ

Сведения об уточняемых земельных участках, необходимые для исправления реестровых ошибок в сведениях о местоположении их границ

1	2	3
8.	Вид (виды) разрешенного использования	Для индивидуального жилья
8.1.	Дополнительные сведения об использовании земельного участка	—
9.	Сведения о земельных участках (землях общего пользования, территории общего пользования), посредством которых обеспечивается доступ	земли общего пользования
10.	Иные сведения	—

4. Пояснения к сведениям об уточняемом земельном участке с кадастровым номером 63:05:0102025:209 :

1. —

1. Сведения о характерных точках границ уточняемого земельного участка с кадастровым номером 63:05:0102025:287

Система координат МСК-63

Зона № 1

Обозначение характерных точек границ	Координаты, м				Метод определения координат	Формулы, примененные для расчета средней квадратической погрешности определения координат характерных точек границ (M_t), с подставленными в такие формулы значениями и итоговые (вычисленные) значения M_t , м	Описание закрепления точки
	содержатся в Едином государственном реестре недвижимости		определены в результате выполнения комплексных кадастровых работ				
	X	Y	X	Y			
1	2	3	4	5	6	7	8
11	383635,25	1274802,01	383635,25	1274802,01	Метод спутниковых геодезических измерений (определений)	$M_t = \text{SQRT}(M1^2+M2^2) =$ $\text{SQRT}(0,6^2+0,08^2) = 0,1 \text{ м}$	—
12	383641,00	1274822,45	383641,00	1274822,45	Метод спутниковых геодезических измерений (определений)	$M_t = \text{SQRT}(M1^2+M2^2) =$ $\text{SQRT}(0,6^2+0,08^2) = 0,1 \text{ м}$	—
17	—	—	383613,27	1274828,85	Метод спутниковых геодезических измерений (определений)	$M_t = \text{SQRT}(M1^2+M2^2) =$ $\text{SQRT}(0,6^2+0,08^2) = 0,1 \text{ м}$	—
16	—	—	383612,70	1274826,40	Метод спутниковых геодезических измерений	$M_t = \text{SQRT}(M1^2+M2^2) =$ $\text{SQRT}(0,6^2+0,08^2) = 0,1 \text{ м}$	—

КАРТА-ПЛАН ТЕРРИТОРИИ

Сведения об уточняемых земельных участках, необходимые для исправления реестровых ошибок в сведениях о местоположении их границ

					(определений)		
15	—	—	383603,47	1274810,46	Метод спутниковых геодезических измерений (определений)	$Mt = \sqrt{M1^2 + M2^2} = \sqrt{0,6^2 + 0,08^2} = 0,1 \text{ м}$	—
13	383613,26	1274828,85	—	—	—	—	—
14	383612,69	1274826,39	—	—	—	—	—
9	383603,47	1274810,47	—	—	—	—	—
10	383623,76	1274804,75	383623,76	1274804,75	Метод спутниковых геодезических измерений (определений)	$Mt = \sqrt{M1^2 + M2^2} = \sqrt{0,6^2 + 0,08^2} = 0,1 \text{ м}$	—
11	383635,25	1274802,01	383635,25	1274802,01	Метод спутниковых геодезических измерений (определений)	$Mt = \sqrt{M1^2 + M2^2} = \sqrt{0,6^2 + 0,08^2} = 0,1 \text{ м}$	—

2. Сведения о частях границ уточняемого земельного участка с кадастровым номером 63:05:0102025:287

Обозначение части границ		Горизонтальное проложение (S), м	Описание прохождения части границ	Сведения о согласовании местоположения границ (согласовано/спорное)
от т.	до т.			
1	2	3	4	5
11	12	21,23	—	—
12	17	28,46	—	согласовано
17	16	2,52	—	согласовано
16	15	18,42	—	согласовано
15	10	21,08	—	согласовано
10	11	11,81	—	—

3. Характеристики уточняемого земельного участка с кадастровым номером 63:05:0102025:287

№ п/п	Наименование характеристик земельного участка	Значение характеристики
1	2	3
1.	Адрес земельного участка	Самарская обл., г.о. Октябрьск, г. Октябрьск, ул. Калинина
1.1.	Сведения о местоположении земельного участка (при отсутствии адреса) в структурированном в соответствии с федеральной информационной адресной системой виде	—
1.2.	Дополнительные сведения о местоположении земельного участка	—

КАРТА-ПЛАН ТЕРРИТОРИИ

Сведения об уточняемых земельных участках, необходимые для исправления реестровых ошибок в сведениях о местоположении их границ

1	2	3
2.	Площадь земельного участка ± величина погрешности определения(вычисления) площади ($P \pm \Delta P$), м ²	634±9
3.	Формула, примененная для вычисления предельной погрешности определения площади земельного участка, с подставленными значениями и итоговые (вычисленные) значения (ΔP), м ²	$\Delta P = 3,5 \cdot M_t \cdot \sqrt{P_{\text{ДОК}}} = 3,5 \cdot 0,10 \cdot \sqrt{634} = 9$
4.	Площадь земельного участка согласно сведениям Единого государственного реестра недвижимости ($P_{\text{кад}}$), м ²	634
5.	Оценка расхождения P и $P_{\text{кад}}$ ($P - P_{\text{кад}}$), м ²	0
6.	Предельный минимальный и максимальный размеры земельного участка ($P_{\text{мин}}$ и $P_{\text{макс}}$), м ²	$P_{\text{мин}}=300, P_{\text{макс}}=1500$
7.	Кадастровый или иной государственный учетный номер (инвентарный) здания, сооружения, объекта незавершенного строительства, расположенного на земельном участке	—
8.	Вид (виды) разрешенного использования	для дальнейшей эксплуатации индивидуального жилья
8.1.	Дополнительные сведения об использовании земельного участка	—
9.	Сведения о земельных участках (землях общего пользования, территории общего пользования), посредством которых обеспечивается доступ	земли общего пользования
10.	Иные сведения	—

4. Пояснения к сведениям об уточняемом земельном участке с кадастровым номером 63:05:0102025:287 :

1.	—
----	---

КАРТА-ПЛАН ТЕРРИТОРИИ

Описание местоположения зданий, сооружений, объектов незавершенного строительства на земельном участке

1. Сведения о характерных точках контура объекта недвижимости с кадастровым номером 63:05:0102025:303

Система координат МСК-63

Зона № 1

Обозначение характерных точек контура	Содержатся в Едином государственном реестре недвижимости			Определены в ходе выполнения комплексных кадастровых работ			Метод определения координат	Формулы, примененные для расчета средней квадратической погрешности определения координат характерных точек границ (M _t), с подставленными в такие формулы значениями и итоговые (вычисленные) значения M _t , м
	Координаты, м		Радиус, м R	Координаты, м		Радиус, м R		
	X	Y		X	Y			
1	2	3	4	5	6	7	8	9
н1О	—	—	—	383707,35	1274821,79	—	Метод спутниковых геодезических измерений (определений)	$M_t = \text{SQRT}(M_1^2 + M_2^2) = \text{SQRT}(0,6^2 + 0,08^2) = 0,1 \text{ м}$
н2О	—	—	—	383711,64	1274834,88	—	Метод спутниковых геодезических измерений (определений)	$M_t = \text{SQRT}(M_1^2 + M_2^2) = \text{SQRT}(0,6^2 + 0,08^2) = 0,1 \text{ м}$
н3О	—	—	—	383701,19	1274838,39	—	Метод спутниковых геодезических измерений (определений)	$M_t = \text{SQRT}(M_1^2 + M_2^2) = \text{SQRT}(0,6^2 + 0,08^2) = 0,1 \text{ м}$
н4О	—	—	—	383696,51	1274825,11	—	Метод спутниковых геодезических измерений (определений)	$M_t = \text{SQRT}(M_1^2 + M_2^2) = \text{SQRT}(0,6^2 + 0,08^2) = 0,1 \text{ м}$
н1О	—	—	—	383707,35	1274821,79	—	Метод спутниковых геодезических измерений (определений)	$M_t = \text{SQRT}(M_1^2 + M_2^2) = \text{SQRT}(0,6^2 + 0,08^2) = 0,1 \text{ м}$

КАРТА-ПЛАН ТЕРРИТОРИИ

Описание местоположения зданий, сооружений, объектов незавершенного строительства на земельном участке

2. Сведения о характеристиках объекта недвижимости с кадастровым номером 63:05:0102025:303

№ п/п	Наименование характеристики	Значение характеристики
1	2	3
1.	Вид объекта недвижимости	здание
2.	Ранее присвоенный государственный учетный номер (инвентарный) здания, сооружения, объекта незавершенного строительства	—
3.	Кадастровый номер земельного участка (земельных участков), в границах которого (которых) расположены здание, сооружение, объект незавершенного строительства	63:05:0102025:200
4.	Уникальный учетный номер кадастрового квартала, в границах которого расположены здание, сооружение, объект незавершенного строительства	63:05:0102025
5.	Адрес здания, сооружения, объекта незавершенного строительства	Самарская обл., г.о. Октябрьск, г. Октябрьск, ул. Калинина, д. 1
5.1.	Сведения о местоположении здания, сооружения, объекта незавершенного строительства (при отсутствии адреса) в структурированном в соответствии с федеральной информационной адресной системой виде	—
5.2.	Дополнительные сведения о местоположении	—
6.	Иные сведения	—

3. Пояснения к сведениям об объекте недвижимости с кадастровым номером 63:05:0102025:303 :

1.	—
----	---

1. Сведения о характерных точках контура объекта недвижимости с кадастровым номером 63:05:0102025:304

Система координат МСК-63							Зона № 1	
Обозначение характерных точек контура	Содержатся в Едином государственном реестре недвижимости			Определены в ходе выполнения комплексных кадастровых работ			Метод определения координат	Формулы, примененные для расчета средней квадратической погрешности определения координат характерных точек границ (M _t), с подставленными в такие формулы значениями и итоговые (вычисленные) значения M _t , м
	Координаты, м		Радиус, м	Координаты, м		Радиус, м		
	X	Y	R	X	Y	R		
1	2	3	4	5	6	7	8	9
н5О	—	—	—	384130,59	1274563,17	—	Метод спутниковых геодезических измерений (определений)	$M_t = \text{SQRT}(M_1^2 + M_2^2) = \text{SQRT}(0,6^2 + 0,08^2) = 0,1 \text{ м}$
н6О	—	—	—	384131,38	1274564,98	—	Метод	$M_t = \text{SQRT}(M_1^2 + M_2^2) = \text{SQRT}(0,6^2 + 0,08^2) =$

КАРТА-ПЛАН ТЕРРИТОРИИ

Описание местоположения зданий, сооружений, объектов незавершенного строительства на земельном участке

							спутниковых геодезических измерений (определений)	0,1 м
н70	—	—	—	384132,90	1274564,29	—	Метод спутниковых геодезических измерений (определений)	$Mt = \text{SQRT}(M1^2+M2^2) = \text{SQRT}(0,6^2+0,08^2) = 0,1 \text{ м}$
н80	—	—	—	384134,20	1274567,42	—	Метод спутниковых геодезических измерений (определений)	$Mt = \text{SQRT}(M1^2+M2^2) = \text{SQRT}(0,6^2+0,08^2) = 0,1 \text{ м}$
н90	—	—	—	384132,71	1274568,15	—	Метод спутниковых геодезических измерений (определений)	$Mt = \text{SQRT}(M1^2+M2^2) = \text{SQRT}(0,6^2+0,08^2) = 0,1 \text{ м}$
н100	—	—	—	384133,08	1274569,15	—	Метод спутниковых геодезических измерений (определений)	$Mt = \text{SQRT}(M1^2+M2^2) = \text{SQRT}(0,6^2+0,08^2) = 0,1 \text{ м}$
н110	—	—	—	384120,40	1274574,74	—	Метод спутниковых геодезических измерений (определений)	$Mt = \text{SQRT}(M1^2+M2^2) = \text{SQRT}(0,6^2+0,08^2) = 0,1 \text{ м}$
н120	—	—	—	384117,92	1274568,93	—	Метод спутниковых геодезических измерений (определений)	$Mt = \text{SQRT}(M1^2+M2^2) = \text{SQRT}(0,6^2+0,08^2) = 0,1 \text{ м}$
н130	—	—	—	384118,61	1274568,46	—	Метод спутниковых геодезических	$Mt = \text{SQRT}(M1^2+M2^2) = \text{SQRT}(0,6^2+0,08^2) = 0,1 \text{ м}$

КАРТА-ПЛАН ТЕРРИТОРИИ

Описание местоположения зданий, сооружений, объектов незавершенного строительства на земельном участке

							измерений (определений)	
н140	—	—	—	384120,65	1274567,56	—	Метод спутниковых геодезических измерений (определений)	$Mt = \text{SQRT}(M1^2+M2^2) = \text{SQRT}(0,6^2+0,08^2) = 0,1 \text{ м}$
н150	—	—	—	384128,89	1274563,88	—	Метод спутниковых геодезических измерений (определений)	$Mt = \text{SQRT}(M1^2+M2^2) = \text{SQRT}(0,6^2+0,08^2) = 0,1 \text{ м}$
н50	—	—	—	384130,59	1274563,17	—	Метод спутниковых геодезических измерений (определений)	$Mt = \text{SQRT}(M1^2+M2^2) = \text{SQRT}(0,6^2+0,08^2) = 0,1 \text{ м}$

2. Сведения о характеристиках объекта недвижимости с кадастровым номером 63:05:0102025:304

№ п/п	Наименование характеристики	Значение характеристики
1	2	3
1.	Вид объекта недвижимости	здание
2.	Ранее присвоенный государственный учетный номер (инвентарный) здания, сооружения, объекта незавершенного строительства	—
3.	Кадастровый номер земельного участка (земельных участков), в границах которого (которых) расположены здание, сооружение, объект незавершенного строительства	63:05:0102025:256
4.	Уникальный учетный номер кадастрового квартала, в границах которого расположены здание, сооружение, объект незавершенного строительства	63:05:0102025
5.	Адрес здания, сооружения, объекта незавершенного строительства	Самарская обл., г. Октябрьск, ул. Урицкого, 55
5.1.	Сведения о местоположении здания, сооружения, объекта незавершенного строительства (при отсутствии адреса) в структурированном в соответствии с федеральной информационной адресной системой виде	—
5.2.	Дополнительные сведения о местоположении	—
6.	Иные сведения	—

КАРТА-ПЛАН ТЕРРИТОРИИ

Описание местоположения зданий, сооружений, объектов незавершенного строительства на земельном участке

3. Пояснения к сведениям об объекте недвижимости с кадастровым номером 63:05:0102025:304 :

1. —

1. Сведения о характерных точках контура объекта недвижимости с кадастровым номером 63:05:0102025:306

Система координат МСК-63

Зона № 1

Обозначение характерных точек контура	Содержатся в Едином государственном реестре недвижимости			Определены в ходе выполнения комплексных кадастровых работ			Метод определения координат	Формулы, примененные для расчета средней квадратической погрешности определения координат характерных точек границ (M_t), с подставленными в такие формулы значениями и итоговые (вычисленные) значения M_t , м
	Координаты, м		Радиус, м	Координаты, м		Радиус, м		
	X	Y	R	X	Y	R		
1	2	3	4	5	6	7	8	9
н160	—	—	—	383862,75	1274788,72	—	Метод спутниковых геодезических измерений (определений)	$M_t = \text{SQRT}(M1^2+M2^2) = \text{SQRT}(0,6^2+0,08^2) = 0,1 \text{ м}$
н170	—	—	—	383863,00	1274791,40	—	Метод спутниковых геодезических измерений (определений)	$M_t = \text{SQRT}(M1^2+M2^2) = \text{SQRT}(0,6^2+0,08^2) = 0,1 \text{ м}$
н180	—	—	—	383860,41	1274791,75	—	Метод спутниковых геодезических измерений (определений)	$M_t = \text{SQRT}(M1^2+M2^2) = \text{SQRT}(0,6^2+0,08^2) = 0,1 \text{ м}$
н190	—	—	—	383860,07	1274789,06	—	Метод спутниковых геодезических измерений (определений)	$M_t = \text{SQRT}(M1^2+M2^2) = \text{SQRT}(0,6^2+0,08^2) = 0,1 \text{ м}$
н160	—	—	—	383862,75	1274788,72	—	Метод спутниковых геодезических измерений	$M_t = \text{SQRT}(M1^2+M2^2) = \text{SQRT}(0,6^2+0,08^2) = 0,1 \text{ м}$

КАРТА-ПЛАН ТЕРРИТОРИИ

Описание местоположения зданий, сооружений, объектов незавершенного строительства на земельном участке

(определений)

2. Сведения о характеристиках объекта недвижимости с кадастровым номером 63:05:0102025:306

№ п/п	Наименование характеристики	Значение характеристики
1	2	3
1.	Вид объекта недвижимости	сооружение
2.	Ранее присвоенный государственный учетный номер (инвентарный) здания, сооружения, объекта незавершенного строительства	—
3.	Кадастровый номер земельного участка (земельных участков), в границах которого (которых) расположены здание, сооружение, объект незавершенного строительства	63:05:0102025:23
4.	Уникальный учетный номер кадастрового квартала, в границах которого расположены здание, сооружение, объект незавершенного строительства	63:05:0102025
5.	Адрес здания, сооружения, объекта незавершенного строительства	—
5.1.	Сведения о местоположении здания, сооружения, объекта незавершенного строительства (при отсутствии адреса) в структурированном в соответствии с федеральной информационной адресной системой виде	Российская Федерация, Самарская область, г.Октябрьск, Водозабор "Пристань"
5.2.	Дополнительные сведения о местоположении	—
6.	Иные сведения	—

3. Пояснения к сведениям об объекте недвижимости с кадастровым номером 63:05:0102025:306 :

1. —

1. Сведения о характерных точках контура объекта недвижимости с кадастровым номером 63:05:0102025:312

Система координат МСК-63

Зона № 1

Обозначение характерных точек контура	Содержатся в Едином государственном реестре недвижимости			Определены в ходе выполнения комплексных кадастровых работ			Метод определения координат	Формулы, примененные для расчета средней квадратической погрешности определения координат характерных точек границ (M _t), с подставленными в такие формулы значениями и итоговые (вычисленные) значения M _t , м
	Координаты, м		Радиус, м	Координаты, м		Радиус, м		
	X	Y	R	X	Y	R		
1	2	3	4	5	6	7	8	9
n200	—	—	—	384103,11	1274575,62	—	Метод спутниковых геодезических измерений (определений)	$M_t = \text{SQRT}(M_1^2 + M_2^2) = \text{SQRT}(0,6^2 + 0,08^2) = 0,1 \text{ м}$

КАРТА-ПЛАН ТЕРРИТОРИИ

Описание местоположения зданий, сооружений, объектов незавершенного строительства на земельном участке

н210	—	—	—	384105,89	1274583,43	—	Метод спутниковых геодезических измерений (определений)	$Mt = \sqrt{M1^2 + M2^2} = \sqrt{0,6^2 + 0,08^2} = 0,1 \text{ м}$
н220	—	—	—	384095,35	1274587,58	—	Метод спутниковых геодезических измерений (определений)	$Mt = \sqrt{M1^2 + M2^2} = \sqrt{0,6^2 + 0,08^2} = 0,1 \text{ м}$
н230	—	—	—	384092,61	1274580,31	—	Метод спутниковых геодезических измерений (определений)	$Mt = \sqrt{M1^2 + M2^2} = \sqrt{0,6^2 + 0,08^2} = 0,1 \text{ м}$
н200	—	—	—	384103,11	1274575,62	—	Метод спутниковых геодезических измерений (определений)	$Mt = \sqrt{M1^2 + M2^2} = \sqrt{0,6^2 + 0,08^2} = 0,1 \text{ м}$

2. Сведения о характеристиках объекта недвижимости с кадастровым номером 63:05:0102025:312

№ п/п	Наименование характеристики	Значение характеристики
1	2	3
1.	Вид объекта недвижимости	здание
2.	Ранее присвоенный государственный учетный номер (инвентарный) здания, сооружения, объекта незавершенного строительства	—
3.	Кадастровый номер земельного участка (земельных участков), в границах которого (которых) расположены здание, сооружение, объект незавершенного строительства	63:05:0102025:24
4.	Уникальный учетный номер кадастрового квартала, в границах которого расположены здание, сооружение, объект незавершенного строительства	63:05:0102025
5.	Адрес здания, сооружения, объекта незавершенного строительства	Самарская обл., г. Октябрьск, ул. Урицкого, д. 53
5.1.	Сведения о местоположении здания, сооружения, объекта незавершенного строительства (при отсутствии адреса) в структурированном в соответствии с федеральной информационной адресной системой виде	—
5.2.	Дополнительные сведения о местоположении	—

КАРТА-ПЛАН ТЕРРИТОРИИ

Описание местоположения зданий, сооружений, объектов незавершенного строительства на земельном участке

1	2	3
6.	Иные сведения	—

3. Пояснения к сведениям об объекте недвижимости с кадастровым номером 63:05:0102025:312 :

1.	—
----	---

1. Сведения о характерных точках контура объекта недвижимости с кадастровым номером 63:05:0102025:315

Система координат МСК-63 Зона № 1

Обозначение характерных точек контура	Содержатся в Едином государственном реестре недвижимости			Определены в ходе выполнения комплексных кадастровых работ			Метод определения координат	Формулы, примененные для расчета средней квадратической погрешности определения координат характерных точек границ (M _t), с подставленными в такие формулы значениями и итоговые (вычисленные) значения M _t , м
	Координаты, м		Радиус, м	Координаты, м		Радиус, м		
	X	Y	R	X	Y	R		
1	2	3	4	5	6	7	8	9
н240	—	—	—	383764,32	1274730,32	—	Метод спутниковых геодезических измерений (определений)	$M_t = \text{SQRT}(M_1^2 + M_2^2) = \text{SQRT}(0,6^2 + 0,08^2) = 0,1 \text{ м}$
н250	—	—	—	383765,24	1274733,64	—	Метод спутниковых геодезических измерений (определений)	$M_t = \text{SQRT}(M_1^2 + M_2^2) = \text{SQRT}(0,6^2 + 0,08^2) = 0,1 \text{ м}$
н260	—	—	—	383763,95	1274734,03	—	Метод спутниковых геодезических измерений (определений)	$M_t = \text{SQRT}(M_1^2 + M_2^2) = \text{SQRT}(0,6^2 + 0,08^2) = 0,1 \text{ м}$
н270	—	—	—	383764,61	1274736,35	—	Метод спутниковых геодезических измерений (определений)	$M_t = \text{SQRT}(M_1^2 + M_2^2) = \text{SQRT}(0,6^2 + 0,08^2) = 0,1 \text{ м}$
н280	—	—	—	383756,20	1274739,31	—	Метод спутниковых	$M_t = \text{SQRT}(M_1^2 + M_2^2) = \text{SQRT}(0,6^2 + 0,08^2) = 0,1 \text{ м}$

КАРТА-ПЛАН ТЕРРИТОРИИ

Описание местоположения зданий, сооружений, объектов незавершенного строительства на земельном участке

							геодезических измерений (определений)	
н290	—	—	—	383753,13	1274730,01	—	Метод спутниковых геодезических измерений (определений)	$Mt = \text{SQRT}(M1^2+M2^2) = \text{SQRT}(0,6^2+0,08^2) = 0,1 \text{ м}$
н300	—	—	—	383761,97	1274727,25	—	Метод спутниковых геодезических измерений (определений)	$Mt = \text{SQRT}(M1^2+M2^2) = \text{SQRT}(0,6^2+0,08^2) = 0,1 \text{ м}$
н310	—	—	—	383762,97	1274730,69	—	Метод спутниковых геодезических измерений (определений)	$Mt = \text{SQRT}(M1^2+M2^2) = \text{SQRT}(0,6^2+0,08^2) = 0,1 \text{ м}$
н240	—	—	—	383764,32	1274730,32	—	Метод спутниковых геодезических измерений (определений)	$Mt = \text{SQRT}(M1^2+M2^2) = \text{SQRT}(0,6^2+0,08^2) = 0,1 \text{ м}$

2. Сведения о характеристиках объекта недвижимости с кадастровым номером 63:05:0102025:315

№ п/п	Наименование характеристики	Значение характеристики
1	2	3
1.	Вид объекта недвижимости	здание
2.	Ранее присвоенный государственный учетный номер (инвентарный) здания, сооружения, объекта незавершенного строительства	—
3.	Кадастровый номер земельного участка (земельных участков), в границах которого (которых) расположены здание, сооружение, объект незавершенного строительства	63:05:0102025:235
4.	Уникальный учетный номер кадастрового квартала, в границах которого расположены здание, сооружение, объект незавершенного строительства	63:05:0102025
5.	Адрес здания, сооружения, объекта незавершенного строительства	Самарская область, городской округ Октябрьск, город Октябрьск, улица Урицкого, дом 21

КАРТА-ПЛАН ТЕРРИТОРИИ

Описание местоположения зданий, сооружений, объектов незавершенного строительства на земельном участке

1	2	3
5.1.	Сведения о местоположении здания, сооружения, объекта незавершенного строительства (при отсутствии адреса) в структурированном в соответствии с федеральной информационной адресной системой виде	—
5.2.	Дополнительные сведения о местоположении	—
6.	Иные сведения	—

3. Пояснения к сведениям об объекте недвижимости с кадастровым номером 63:05:0102025:315 :

1.	—
----	---

1. Сведения о характерных точках контура объекта недвижимости с кадастровым номером 63:05:0102025:316

Система координат МСК-63 Зона № 1

Обозначение характерных точек контура	Содержатся в Едином государственном реестре недвижимости			Определены в ходе выполнения комплексных кадастровых работ			Метод определения координат	Формулы, примененные для расчета средней квадратической погрешности определения координат характерных точек границ (M _t), с подставленными в такие формулы значениями и итоговые (вычисленные) значения M _t , м
	Координаты, м		Радиус, м	Координаты, м		Радиус, м		
	X	Y	R	X	Y	R		
1	2	3	4	5	6	7	8	9
н320	—	—	—	383733,02	1274737,64	—	Метод спутниковых геодезических измерений (определений)	$M_t = \text{SQRT}(M_1^2 + M_2^2) = \text{SQRT}(0,6^2 + 0,08^2) = 0,1 \text{ м}$
н330	—	—	—	383735,43	1274746,12	—	Метод спутниковых геодезических измерений (определений)	$M_t = \text{SQRT}(M_1^2 + M_2^2) = \text{SQRT}(0,6^2 + 0,08^2) = 0,1 \text{ м}$
н340	—	—	—	383733,70	1274746,61	—	Метод спутниковых геодезических измерений (определений)	$M_t = \text{SQRT}(M_1^2 + M_2^2) = \text{SQRT}(0,6^2 + 0,08^2) = 0,1 \text{ м}$
н350	—	—	—	383733,48	1274748,15	—	Метод спутниковых геодезических измерений (определений)	$M_t = \text{SQRT}(M_1^2 + M_2^2) = \text{SQRT}(0,6^2 + 0,08^2) = 0,1 \text{ м}$

КАРТА-ПЛАН ТЕРРИТОРИИ

Описание местоположения зданий, сооружений, объектов незавершенного строительства на земельном участке

							измерений (определений)	
н360	—	—	—	383727,40	1274750,24	—	Метод спутниковых геодезических измерений (определений)	$Mt = \text{SQRT}(M1^2+M2^2) = \text{SQRT}(0,6^2+0,08^2) = 0,1 \text{ м}$
н370	—	—	—	383726,37	1274750,55	—	Метод спутниковых геодезических измерений (определений)	$Mt = \text{SQRT}(M1^2+M2^2) = \text{SQRT}(0,6^2+0,08^2) = 0,1 \text{ м}$
н380	—	—	—	383723,83	1274742,06	—	Метод спутниковых геодезических измерений (определений)	$Mt = \text{SQRT}(M1^2+M2^2) = \text{SQRT}(0,6^2+0,08^2) = 0,1 \text{ м}$
н390	—	—	—	383724,06	1274740,02	—	Метод спутниковых геодезических измерений (определений)	$Mt = \text{SQRT}(M1^2+M2^2) = \text{SQRT}(0,6^2+0,08^2) = 0,1 \text{ м}$
н400	—	—	—	383730,99	1274738,19	—	Метод спутниковых геодезических измерений (определений)	$Mt = \text{SQRT}(M1^2+M2^2) = \text{SQRT}(0,6^2+0,08^2) = 0,1 \text{ м}$
н320	—	—	—	383733,02	1274737,64	—	Метод спутниковых геодезических измерений (определений)	$Mt = \text{SQRT}(M1^2+M2^2) = \text{SQRT}(0,6^2+0,08^2) = 0,1 \text{ м}$

2. Сведения о характеристиках объекта недвижимости с кадастровым номером 63:05:0102025:316

№ п/п	Наименование характеристики	Значение характеристики
1	2	3
1.	Вид объекта недвижимости	здание

КАРТА-ПЛАН ТЕРРИТОРИИ

Описание местоположения зданий, сооружений, объектов незавершенного строительства на земельном участке

1	2	3
2.	Ранее присвоенный государственный учетный номер (инвентарный) здания, сооружения, объекта незавершенного строительства	—
3.	Кадастровый номер земельного участка (земельных участков), в границах которого (которых) расположены здание, сооружение, объект незавершенного строительства	63:05:0102025:250
4.	Уникальный учетный номер кадастрового квартала, в границах которого расположены здание, сооружение, объект незавершенного строительства	63:05:0102025
5.	Адрес здания, сооружения, объекта незавершенного строительства	Самарская область, городской округ Октябрьск, город Октябрьск, улица Урицкого, дом 17
5.1.	Сведения о местоположении здания, сооружения, объекта незавершенного строительства (при отсутствии адреса) в структурированном в соответствии с федеральной информационной адресной системой виде	—
5.2.	Дополнительные сведения о местоположении	—
6.	Иные сведения	—

3. Пояснения к сведениям об объекте недвижимости с кадастровым номером 63:05:0102025:316 :

1.	—
----	---

1. Сведения о характерных точках контура объекта недвижимости с кадастровым номером 63:05:0102025:317

Система координат МСК-63							Зона № 1	
Обозначение характерных точек контура	Содержатся в Едином государственном реестре недвижимости			Определены в ходе выполнения комплексных кадастровых работ			Метод определения координат	Формулы, примененные для расчета средней квадратической погрешности определения координат характерных точек границ (M _t), с подставленными в такие формулы значениями и итоговые (вычисленные) значения M _t , м
	Координаты, м		Радиус, м	Координаты, м		Радиус, м		
	X	Y	R	X	Y	R		
1	2	3	4	5	6	7	8	9
н410	—	—	—	383723,15	1274759,25	—	Метод спутниковых геодезических измерений (определений)	$M_t = \text{SQRT}(M_1^2 + M_2^2) = \text{SQRT}(0,6^2 + 0,08^2) = 0,1 \text{ м}$
н420	—	—	—	383726,65	1274768,28	—	Метод спутниковых геодезических измерений	$M_t = \text{SQRT}(M_1^2 + M_2^2) = \text{SQRT}(0,6^2 + 0,08^2) = 0,1 \text{ м}$

КАРТА-ПЛАН ТЕРРИТОРИИ

Описание местоположения зданий, сооружений, объектов незавершенного строительства на земельном участке

							(определений)	
н430	—	—	—	383721,73	1274770,48	—	Метод спутниковых геодезических измерений (определений)	$Mt = \text{SQRT}(M1^2+M2^2) = \text{SQRT}(0,6^2+0,08^2) = 0,1 \text{ м}$
н440	—	—	—	383717,56	1274761,42	—	Метод спутниковых геодезических измерений (определений)	$Mt = \text{SQRT}(M1^2+M2^2) = \text{SQRT}(0,6^2+0,08^2) = 0,1 \text{ м}$
н410	—	—	—	383723,15	1274759,25	—	Метод спутниковых геодезических измерений (определений)	$Mt = \text{SQRT}(M1^2+M2^2) = \text{SQRT}(0,6^2+0,08^2) = 0,1 \text{ м}$

2. Сведения о характеристиках объекта недвижимости с кадастровым номером 63:05:0102025:317

№ п/п	Наименование характеристики	Значение характеристики
1	2	3
1.	Вид объекта недвижимости	здание
2.	Ранее присвоенный государственный учетный номер (инвентарный) здания, сооружения, объекта незавершенного строительства	—
3.	Кадастровый номер земельного участка (земельных участков), в границах которого (которых) расположены здание, сооружение, объект незавершенного строительства	63:05:0102025:45
4.	Уникальный учетный номер кадастрового квартала, в границах которого расположены здание, сооружение, объект незавершенного строительства	63:05:0102025
5.	Адрес здания, сооружения, объекта незавершенного строительства	Самарская область, городской округ Октябрьск, город Октябрьск, улица Урицкого, дом 15
5.1.	Сведения о местоположении здания, сооружения, объекта незавершенного строительства (при отсутствии адреса) в структурированном в соответствии с федеральной информационной адресной системой виде	—
5.2.	Дополнительные сведения о местоположении	—
6.	Иные сведения	—

КАРТА-ПЛАН ТЕРРИТОРИИ

Описание местоположения зданий, сооружений, объектов незавершенного строительства на земельном участке

3. Пояснения к сведениям об объекте недвижимости с кадастровым номером 63:05:0102025:317 :

1. —

1. Сведения о характерных точках контура объекта недвижимости с кадастровым номером 63:05:0102025:320

Система координат МСК-63

Зона № 1

Обозначение характерных точек контура	Содержатся в Едином государственном реестре недвижимости			Определены в ходе выполнения комплексных кадастровых работ			Метод определения координат	Формулы, примененные для расчета средней квадратической погрешности определения координат характерных точек границ (M_t), с подставленными в такие формулы значениями и итоговые (вычисленные) значения M_t , м
	Координаты, м		Радиус, м	Координаты, м		Радиус, м		
	X	Y	R	X	Y	R		
1	2	3	4	5	6	7	8	9
н450	—	—	—	383896,11	1274683,21	—	Метод спутниковых геодезических измерений (определений)	$M_t = \text{SQRT}(M1^2+M2^2) = \text{SQRT}(0,6^2+0,08^2) = 0,1 \text{ м}$
н460	—	—	—	383898,16	1274688,97	—	Метод спутниковых геодезических измерений (определений)	$M_t = \text{SQRT}(M1^2+M2^2) = \text{SQRT}(0,6^2+0,08^2) = 0,1 \text{ м}$
н470	—	—	—	383893,81	1274690,83	—	Метод спутниковых геодезических измерений (определений)	$M_t = \text{SQRT}(M1^2+M2^2) = \text{SQRT}(0,6^2+0,08^2) = 0,1 \text{ м}$
н480	—	—	—	383895,62	1274695,42	—	Метод спутниковых геодезических измерений (определений)	$M_t = \text{SQRT}(M1^2+M2^2) = \text{SQRT}(0,6^2+0,08^2) = 0,1 \text{ м}$
н490	—	—	—	383890,20	1274697,23	—	Метод спутниковых геодезических измерений	$M_t = \text{SQRT}(M1^2+M2^2) = \text{SQRT}(0,6^2+0,08^2) = 0,1 \text{ м}$

КАРТА-ПЛАН ТЕРРИТОРИИ

Описание местоположения зданий, сооружений, объектов незавершенного строительства на земельном участке

							(определений)	
н500	—	—	—	383886,15	1274687,22	—	Метод спутниковых геодезических измерений (определений)	$Mt = \sqrt{M1^2 + M2^2} = \sqrt{0,6^2 + 0,08^2} = 0,1 \text{ м}$
н450	—	—	—	383896,11	1274683,21	—	Метод спутниковых геодезических измерений (определений)	$Mt = \sqrt{M1^2 + M2^2} = \sqrt{0,6^2 + 0,08^2} = 0,1 \text{ м}$

2. Сведения о характеристиках объекта недвижимости с кадастровым номером 63:05:0102025:320

№ п/п	Наименование характеристики	Значение характеристики
1	2	3
1.	Вид объекта недвижимости	здание
2.	Ранее присвоенный государственный учетный номер (инвентарный) здания, сооружения, объекта незавершенного строительства	—
3.	Кадастровый номер земельного участка (земельных участков), в границах которого (которых) расположены здание, сооружение, объект незавершенного строительства	63:05:0102025:229
4.	Уникальный учетный номер кадастрового квартала, в границах которого расположены здание, сооружение, объект незавершенного строительства	63:05:0102025
5.	Адрес здания, сооружения, объекта незавершенного строительства	Самарская область, городской округ Октябрьск, город Октябрьск, улица Урицкого, дом 39
5.1.	Сведения о местоположении здания, сооружения, объекта незавершенного строительства (при отсутствии адреса) в структурированном в соответствии с федеральной информационной адресной системой виде	—
5.2.	Дополнительные сведения о местоположении	—
6.	Иные сведения	—

3. Пояснения к сведениям об объекте недвижимости с кадастровым номером 63:05:0102025:320 :

1.	—
----	---

1. Сведения о характерных точках контура объекта недвижимости с кадастровым номером 63:05:0102025:321

Система координат МСК-63	Зона № 1
--------------------------	----------

КАРТА-ПЛАН ТЕРРИТОРИИ

Описание местоположения зданий, сооружений, объектов незавершенного строительства на земельном участке

Обозначение характерных точек контура	Содержатся в Едином государственном реестре недвижимости			Определены в ходе выполнения комплексных кадастровых работ			Метод определения координат	Формулы, примененные для расчета средней квадратической погрешности определения координат характерных точек границ (M _t), с подставленными в такие формулы значениями и итоговые (вычисленные) значения M _t , м
	Координаты, м		Радиус, м	Координаты, м		Радиус, м		
	X	Y	R	X	Y	R		
1	2	3	4	5	6	7	8	9
н510	—	—	—	384001,38	1274625,91	—	Метод спутниковых геодезических измерений (определений)	$M_t = \text{SQRT}(M_1^2 + M_2^2) = \text{SQRT}(0,6^2 + 0,08^2) = 0,1 \text{ м}$
н520	—	—	—	384002,71	1274630,30	—	Метод спутниковых геодезических измерений (определений)	$M_t = \text{SQRT}(M_1^2 + M_2^2) = \text{SQRT}(0,6^2 + 0,08^2) = 0,1 \text{ м}$
н530	—	—	—	383997,40	1274632,23	—	Метод спутниковых геодезических измерений (определений)	$M_t = \text{SQRT}(M_1^2 + M_2^2) = \text{SQRT}(0,6^2 + 0,08^2) = 0,1 \text{ м}$
н540	—	—	—	383995,30	1274625,52	—	Метод спутниковых геодезических измерений (определений)	$M_t = \text{SQRT}(M_1^2 + M_2^2) = \text{SQRT}(0,6^2 + 0,08^2) = 0,1 \text{ м}$
н550	—	—	—	383999,43	1274624,25	—	Метод спутниковых геодезических измерений (определений)	$M_t = \text{SQRT}(M_1^2 + M_2^2) = \text{SQRT}(0,6^2 + 0,08^2) = 0,1 \text{ м}$
н560	—	—	—	384000,07	1274626,30	—	Метод спутниковых геодезических измерений (определений)	$M_t = \text{SQRT}(M_1^2 + M_2^2) = \text{SQRT}(0,6^2 + 0,08^2) = 0,1 \text{ м}$

КАРТА-ПЛАН ТЕРРИТОРИИ

Описание местоположения зданий, сооружений, объектов незавершенного строительства на земельном участке

н570	—	—	—	384073,45	1274621,34	—	Метод спутниковых геодезических измерений (определений)	$Mt = \text{SQRT}(M1^2+M2^2) = \text{SQRT}(0,6^2+0,08^2) = 0,1 \text{ м}$
н580	—	—	—	384074,90	1274624,16	—	Метод спутниковых геодезических измерений (определений)	$Mt = \text{SQRT}(M1^2+M2^2) = \text{SQRT}(0,6^2+0,08^2) = 0,1 \text{ м}$
н590	—	—	—	384074,73	1274624,24	—	Метод спутниковых геодезических измерений (определений)	$Mt = \text{SQRT}(M1^2+M2^2) = \text{SQRT}(0,6^2+0,08^2) = 0,1 \text{ м}$
н600	—	—	—	384070,86	1274626,21	—	Метод спутниковых геодезических измерений (определений)	$Mt = \text{SQRT}(M1^2+M2^2) = \text{SQRT}(0,6^2+0,08^2) = 0,1 \text{ м}$
н610	—	—	—	384068,14	1274621,00	—	Метод спутниковых геодезических измерений (определений)	$Mt = \text{SQRT}(M1^2+M2^2) = \text{SQRT}(0,6^2+0,08^2) = 0,1 \text{ м}$
н620	—	—	—	384069,02	1274620,56	—	Метод спутниковых геодезических измерений (определений)	$Mt = \text{SQRT}(M1^2+M2^2) = \text{SQRT}(0,6^2+0,08^2) = 0,1 \text{ м}$
н630	—	—	—	384072,24	1274618,94	—	Метод спутниковых геодезических измерений (определений)	$Mt = \text{SQRT}(M1^2+M2^2) = \text{SQRT}(0,6^2+0,08^2) = 0,1 \text{ м}$
н570	—	—	—	384073,45	1274621,34	—	Метод спутниковых	$Mt = \text{SQRT}(M1^2+M2^2) = \text{SQRT}(0,6^2+0,08^2) = 0,1 \text{ м}$

КАРТА-ПЛАН ТЕРРИТОРИИ

Описание местоположения зданий, сооружений, объектов незавершенного строительства на земельном участке

							геодезических измерений (определений)
--	--	--	--	--	--	--	---------------------------------------

2. Сведения о характеристиках объекта недвижимости с кадастровым номером 63:05:0102025:322

№ п/п	Наименование характеристики	Значение характеристики
1	2	3
1.	Вид объекта недвижимости	здание
2.	Ранее присвоенный государственный учетный номер (инвентарный) здания, сооружения, объекта незавершенного строительства	—
3.	Кадастровый номер земельного участка (земельных участков), в границах которого (которых) расположены здание, сооружение, объект незавершенного строительства	63:05:0102025:286
4.	Уникальный учетный номер кадастрового квартала, в границах которого расположены здание, сооружение, объект незавершенного строительства	63:05:0102025
5.	Адрес здания, сооружения, объекта незавершенного строительства	—
5.1.	Сведения о местоположении здания, сооружения, объекта незавершенного строительства (при отсутствии адреса) в структурированном в соответствии с федеральной информационной адресной системой виде	Российская Федерация, Самарская область, городской округ Октябрьск, г. Октябрьск, ул. Урицкого, строение № 49/1
5.2.	Дополнительные сведения о местоположении	—
6.	Иные сведения	—

3. Пояснения к сведениям об объекте недвижимости с кадастровым номером 63:05:0102025:322 :

1.	—
----	---

1. Сведения о характерных точках контура объекта недвижимости с кадастровым номером 63:05:0102025:325

Система координат МСК-63							Зона № 1	
Обозначение характерных точек контура	Содержатся в Едином государственном реестре недвижимости			Определены в ходе выполнения комплексных кадастровых работ			Метод определения координат	Формулы, примененные для расчета средней квадратической погрешности определения координат характерных точек границ (M _t), с подставленными в такие формулы значениями и итоговые (вычисленные) значения M _t , м
	Координаты, м		Радиус, м	Координаты, м		Радиус, м		
	X	Y	R	X	Y	R		
1	2	3	4	5	6	7	8	9
н64О	—	—	—	383605,87	1274778,59	—	Метод спутниковых геодезических	$M_t = \text{SQRT}(M_1^2 + M_2^2) = \text{SQRT}(0,6^2 + 0,08^2) = 0,1 \text{ м}$

КАРТА-ПЛАН ТЕРРИТОРИИ

Описание местоположения зданий, сооружений, объектов незавершенного строительства на земельном участке

							измерений (определений)	
н650	—	—	—	383610,81	1274788,16	—	Метод спутниковых геодезических измерений (определений)	$Mt = \text{SQRT}(M1^2+M2^2) = \text{SQRT}(0,6^2+0,08^2) = 0,1 \text{ м}$
н660	—	—	—	383603,43	1274791,82	—	Метод спутниковых геодезических измерений (определений)	$Mt = \text{SQRT}(M1^2+M2^2) = \text{SQRT}(0,6^2+0,08^2) = 0,1 \text{ м}$
н670	—	—	—	383600,26	1274785,67	—	Метод спутниковых геодезических измерений (определений)	$Mt = \text{SQRT}(M1^2+M2^2) = \text{SQRT}(0,6^2+0,08^2) = 0,1 \text{ м}$
н680	—	—	—	383602,02	1274784,89	—	Метод спутниковых геодезических измерений (определений)	$Mt = \text{SQRT}(M1^2+M2^2) = \text{SQRT}(0,6^2+0,08^2) = 0,1 \text{ м}$
н690	—	—	—	383600,26	1274781,47	—	Метод спутниковых геодезических измерений (определений)	$Mt = \text{SQRT}(M1^2+M2^2) = \text{SQRT}(0,6^2+0,08^2) = 0,1 \text{ м}$
н640	—	—	—	383605,87	1274778,59	—	Метод спутниковых геодезических измерений (определений)	$Mt = \text{SQRT}(M1^2+M2^2) = \text{SQRT}(0,6^2+0,08^2) = 0,1 \text{ м}$

2. Сведения о характеристиках объекта недвижимости с кадастровым номером 63:05:0102025:325

№ п/п	Наименование характеристики	Значение характеристики
1	2	3
1.	Вид объекта недвижимости	здание

КАРТА-ПЛАН ТЕРРИТОРИИ

Описание местоположения зданий, сооружений, объектов незавершенного строительства на земельном участке

1	2	3
2.	Ранее присвоенный государственный учетный номер (инвентарный) здания, сооружения, объекта незавершенного строительства	—
3.	Кадастровый номер земельного участка (земельных участков), в границах которого (которых) расположены здание, сооружение, объект незавершенного строительства	63:05:0102025:239
4.	Уникальный учетный номер кадастрового квартала, в границах которого расположены здание, сооружение, объект незавершенного строительства	63:05:0102025
5.	Адрес здания, сооружения, объекта незавершенного строительства	Самарская обл., город Октябрьск, улица Урицкого, дом 5
5.1.	Сведения о местоположении здания, сооружения, объекта незавершенного строительства (при отсутствии адреса) в структурированном в соответствии с федеральной информационной адресной системой виде	—
5.2.	Дополнительные сведения о местоположении	—
6.	Иные сведения	—

3. Пояснения к сведениям об объекте недвижимости с кадастровым номером 63:05:0102025:325 :

1.	—
----	---

1. Сведения о характерных точках контура объекта недвижимости с кадастровым номером 63:05:0102025:326

Система координат МСК-63							Зона № 1	
Обозначение характерных точек контура	Содержатся в Едином государственном реестре недвижимости			Определены в ходе выполнения комплексных кадастровых работ			Метод определения координат	Формулы, примененные для расчета средней квадратической погрешности определения координат характерных точек границ (M_t), с подставленными в такие формулы значениями и итоговые (вычисленные) значения M_t , м
	Координаты, м		Радиус, м	Координаты, м		Радиус, м		
	X	Y	R	X	Y	R		
1	2	3	4	5	6	7	8	9
н700	—	—	—	383630,65	1274767,30	—	Метод спутниковых геодезических измерений (определений)	$M_t = \text{SQRT}(M1^2 + M2^2) = \text{SQRT}(0,6^2 + 0,08^2) = 0,1 \text{ м}$
н710	—	—	—	383634,19	1274777,71	—	Метод спутниковых геодезических измерений (определений)	$M_t = \text{SQRT}(M1^2 + M2^2) = \text{SQRT}(0,6^2 + 0,08^2) = 0,1 \text{ м}$

КАРТА-ПЛАН ТЕРРИТОРИИ

Описание местоположения зданий, сооружений, объектов незавершенного строительства на земельном участке

н720	—	—	—	383625,01	1274780,81	—	Метод спутниковых геодезических измерений (определений)	$Mt = \sqrt{M1^2 + M2^2} = \sqrt{0,6^2 + 0,08^2} = 0,1 \text{ м}$
н730	—	—	—	383621,20	1274770,66	—	Метод спутниковых геодезических измерений (определений)	$Mt = \sqrt{M1^2 + M2^2} = \sqrt{0,6^2 + 0,08^2} = 0,1 \text{ м}$
н700	—	—	—	383630,65	1274767,30	—	Метод спутниковых геодезических измерений (определений)	$Mt = \sqrt{M1^2 + M2^2} = \sqrt{0,6^2 + 0,08^2} = 0,1 \text{ м}$

2. Сведения о характеристиках объекта недвижимости с кадастровым номером 63:05:0102025:326

№ п/п	Наименование характеристики	Значение характеристики
1	2	3
1.	Вид объекта недвижимости	здание
2.	Ранее присвоенный государственный учетный номер (инвентарный) здания, сооружения, объекта незавершенного строительства	—
3.	Кадастровый номер земельного участка (земельных участков), в границах которого (которых) расположены здание, сооружение, объект незавершенного строительства	63:05:0102025:48
4.	Уникальный учетный номер кадастрового квартала, в границах которого расположены здание, сооружение, объект незавершенного строительства	63:05:0102025
5.	Адрес здания, сооружения, объекта незавершенного строительства	Самарская обл., город Октябрьск, улица Урицкого, дом 7
5.1.	Сведения о местоположении здания, сооружения, объекта незавершенного строительства (при отсутствии адреса) в структурированном в соответствии с федеральной информационной адресной системой виде	—
5.2.	Дополнительные сведения о местоположении	—
6.	Иные сведения	—

3. Пояснения к сведениям об объекте недвижимости с кадастровым номером 63:05:0102025:326 :

1.	—
----	---

КАРТА-ПЛАН ТЕРРИТОРИИ

Описание местоположения зданий, сооружений, объектов незавершенного строительства на земельном участке

1. Сведения о характерных точках контура объекта недвижимости с кадастровым номером 63:05:0102025:327

Система координат МСК-63

Зона № 1

Обозначение характерных точек контура	Содержатся в Едином государственном реестре недвижимости			Определены в ходе выполнения комплексных кадастровых работ			Метод определения координат	Формулы, примененные для расчета средней квадратической погрешности определения координат характерных точек границ (M_t), с подставленными в такие формулы значениями и итоговые (вычисленные) значения M_t , м
	Координаты, м		Радиус, м	Координаты, м		Радиус, м		
	X	Y	R	X	Y	R		
1	2	3	4	5	6	7	8	9
н740	—	—	—	383680,52	1274752,95	—	Метод спутниковых геодезических измерений (определений)	$M_t = \text{SQRT}(M1^2+M2^2) = \text{SQRT}(0,6^2+0,08^2) = 0,1 \text{ м}$
н750	—	—	—	383683,55	1274763,16	—	Метод спутниковых геодезических измерений (определений)	$M_t = \text{SQRT}(M1^2+M2^2) = \text{SQRT}(0,6^2+0,08^2) = 0,1 \text{ м}$
н760	—	—	—	383682,87	1274763,40	—	Метод спутниковых геодезических измерений (определений)	$M_t = \text{SQRT}(M1^2+M2^2) = \text{SQRT}(0,6^2+0,08^2) = 0,1 \text{ м}$
н770	—	—	—	383683,99	1274767,45	—	Метод спутниковых геодезических измерений (определений)	$M_t = \text{SQRT}(M1^2+M2^2) = \text{SQRT}(0,6^2+0,08^2) = 0,1 \text{ м}$
н780	—	—	—	383678,91	1274769,11	—	Метод спутниковых геодезических измерений (определений)	$M_t = \text{SQRT}(M1^2+M2^2) = \text{SQRT}(0,6^2+0,08^2) = 0,1 \text{ м}$
н790	—	—	—	383677,59	1274764,96	—	Метод спутниковых	$M_t = \text{SQRT}(M1^2+M2^2) = \text{SQRT}(0,6^2+0,08^2) = 0,1 \text{ м}$

КАРТА-ПЛАН ТЕРРИТОРИИ

Описание местоположения зданий, сооружений, объектов незавершенного строительства на земельном участке

							геодезических измерений (определений)	
н800	—	—	—	383673,93	1274766,09	—	Метод спутниковых геодезических измерений (определений)	$Mt = \sqrt{M1^2 + M2^2} = \sqrt{0,6^2 + 0,08^2} = 0,1 \text{ м}$
н810	—	—	—	383670,86	1274756,13	—	Метод спутниковых геодезических измерений (определений)	$Mt = \sqrt{M1^2 + M2^2} = \sqrt{0,6^2 + 0,08^2} = 0,1 \text{ м}$
н740	—	—	—	383680,52	1274752,95	—	Метод спутниковых геодезических измерений (определений)	$Mt = \sqrt{M1^2 + M2^2} = \sqrt{0,6^2 + 0,08^2} = 0,1 \text{ м}$

2. Сведения о характеристиках объекта недвижимости с кадастровым номером 63:05:0102025:327

№ п/п	Наименование характеристики	Значение характеристики
1	2	3
1.	Вид объекта недвижимости	здание
2.	Ранее присвоенный государственный учетный номер (инвентарный) здания, сооружения, объекта незавершенного строительства	—
3.	Кадастровый номер земельного участка (земельных участков), в границах которого (которых) расположены здание, сооружение, объект незавершенного строительства	63:05:0102025:47
4.	Уникальный учетный номер кадастрового квартала, в границах которого расположены здание, сооружение, объект незавершенного строительства	63:05:0102025
5.	Адрес здания, сооружения, объекта незавершенного строительства	Самарская обл., г. Октябрьск, ул. Урицкого, д. 11
5.1.	Сведения о местоположении здания, сооружения, объекта незавершенного строительства (при отсутствии адреса) в структурированном в соответствии с федеральной информационной адресной системой виде	—
5.2.	Дополнительные сведения о местоположении	—
6.	Иные сведения	—

КАРТА-ПЛАН ТЕРРИТОРИИ

Описание местоположения зданий, сооружений, объектов незавершенного строительства на земельном участке

3. Пояснения к сведениям об объекте недвижимости с кадастровым номером 63:05:0102025:327 :

1. —

1. Сведения о характерных точках контура объекта недвижимости с кадастровым номером 63:05:0102025:334

Система координат МСК-63

Зона № 1

Обозначение характерных точек контура	Содержатся в Едином государственном реестре недвижимости			Определены в ходе выполнения комплексных кадастровых работ			Метод определения координат	Формулы, примененные для расчета средней квадратической погрешности определения координат характерных точек границ (M_t), с подставленными в такие формулы значениями и итоговые (вычисленные) значения M_t , м
	Координаты, м		Радиус, м	Координаты, м		Радиус, м		
	X	Y	R	X	Y	R		
1	2	3	4	5	6	7	8	9
н820	—	—	—	383598,84	1274837,86	—	Метод спутниковых геодезических измерений (определений)	$M_t = \text{SQRT}(M1^2+M2^2) = \text{SQRT}(0,6^2+0,08^2) = 0,1 \text{ м}$
н830	—	—	—	383601,82	1274843,52	—	Метод спутниковых геодезических измерений (определений)	$M_t = \text{SQRT}(M1^2+M2^2) = \text{SQRT}(0,6^2+0,08^2) = 0,1 \text{ м}$
н840	—	—	—	383593,86	1274848,21	—	Метод спутниковых геодезических измерений (определений)	$M_t = \text{SQRT}(M1^2+M2^2) = \text{SQRT}(0,6^2+0,08^2) = 0,1 \text{ м}$
н850	—	—	—	383590,39	1274842,30	—	Метод спутниковых геодезических измерений (определений)	$M_t = \text{SQRT}(M1^2+M2^2) = \text{SQRT}(0,6^2+0,08^2) = 0,1 \text{ м}$
н820	—	—	—	383598,84	1274837,86	—	Метод спутниковых геодезических измерений	$M_t = \text{SQRT}(M1^2+M2^2) = \text{SQRT}(0,6^2+0,08^2) = 0,1 \text{ м}$

КАРТА-ПЛАН ТЕРРИТОРИИ

Описание местоположения зданий, сооружений, объектов незавершенного строительства на земельном участке

(определений)

2. Сведения о характеристиках объекта недвижимости с кадастровым номером 63:05:0102025:334

№ п/п	Наименование характеристики	Значение характеристики
1	2	3
1.	Вид объекта недвижимости	здание
2.	Ранее присвоенный государственный учетный номер (инвентарный) здания, сооружения, объекта незавершенного строительства	—
3.	Кадастровый номер земельного участка (земельных участков), в границах которого (которых) расположены здание, сооружение, объект незавершенного строительства	63:05:0102025:50
4.	Уникальный учетный номер кадастрового квартала, в границах которого расположены здание, сооружение, объект незавершенного строительства	63:05:0102025
5.	Адрес здания, сооружения, объекта незавершенного строительства	Самарская обл., г. Октябрьск, г. Октябрьск, ул. Калинина, д. 3
5.1.	Сведения о местоположении здания, сооружения, объекта незавершенного строительства (при отсутствии адреса) в структурированном в соответствии с федеральной информационной адресной системой виде	—
5.2.	Дополнительные сведения о местоположении	—
6.	Иные сведения	—

3. Пояснения к сведениям об объекте недвижимости с кадастровым номером 63:05:0102025:334 :

1. —

1. Сведения о характерных точках контура объекта недвижимости с кадастровым номером 63:05:0102025:336

Система координат МСК-63

Зона № 1

Обозначение характерных точек контура	Содержатся в Едином государственном реестре недвижимости			Определены в ходе выполнения комплексных кадастровых работ			Метод определения координат	Формулы, примененные для расчета средней квадратической погрешности определения координат характерных точек границ (M _t), с подставленными в такие формулы значениями и итоговые (вычисленные) значения M _t , м
	Координаты, м		Радиус, м	Координаты, м		Радиус, м		
	X	Y	R	X	Y	R		
1	2	3	4	5	6	7	8	9
n86O	—	—	—	383576,34	1274797,46	—	Метод спутниковых геодезических измерений (определений)	$M_t = \text{SQRT}(M_1^2 + M_2^2) = \text{SQRT}(0,6^2 + 0,08^2) = 0,1 \text{ м}$

КАРТА-ПЛАН ТЕРРИТОРИИ

Описание местоположения зданий, сооружений, объектов незавершенного строительства на земельном участке

н870	—	—	—	383581,12	1274805,56	—	Метод спутниковых геодезических измерений (определений)	$Mt = \sqrt{M1^2 + M2^2} = \sqrt{0,6^2 + 0,08^2} = 0,1 \text{ м}$
н880	—	—	—	383571,89	1274811,42	—	Метод спутниковых геодезических измерений (определений)	$Mt = \sqrt{M1^2 + M2^2} = \sqrt{0,6^2 + 0,08^2} = 0,1 \text{ м}$
н890	—	—	—	383566,77	1274802,88	—	Метод спутниковых геодезических измерений (определений)	$Mt = \sqrt{M1^2 + M2^2} = \sqrt{0,6^2 + 0,08^2} = 0,1 \text{ м}$
н860	—	—	—	383576,34	1274797,46	—	Метод спутниковых геодезических измерений (определений)	$Mt = \sqrt{M1^2 + M2^2} = \sqrt{0,6^2 + 0,08^2} = 0,1 \text{ м}$

2. Сведения о характеристиках объекта недвижимости с кадастровым номером 63:05:0102025:336

№ п/п	Наименование характеристики	Значение характеристики
1	2	3
1.	Вид объекта недвижимости	здание
2.	Ранее присвоенный государственный учетный номер (инвентарный) здания, сооружения, объекта незавершенного строительства	—
3.	Кадастровый номер земельного участка (земельных участков), в границах которого (которых) расположены здание, сооружение, объект незавершенного строительства	63:05:0102026:213
4.	Уникальный учетный номер кадастрового квартала, в границах которого расположены здание, сооружение, объект незавершенного строительства	63:05:0102025
5.	Адрес здания, сооружения, объекта незавершенного строительства	Самарская обл., г о Октябрьск, г. Октябрьск, ул. Калинина, д. 7
5.1.	Сведения о местоположении здания, сооружения, объекта незавершенного строительства (при отсутствии адреса) в структурированном в соответствии с федеральной информационной адресной системой виде	—
5.2.	Дополнительные сведения о местоположении	—

КАРТА-ПЛАН ТЕРРИТОРИИ

Описание местоположения зданий, сооружений, объектов незавершенного строительства на земельном участке

1	2	3
6.	Иные сведения	—

3. Пояснения к сведениям об объекте недвижимости с кадастровым номером 63:05:0102025:336 :

1.	—
----	---

1. Сведения о характерных точках контура объекта недвижимости с кадастровым номером 63:05:0102025:337

Система координат МСК-63 Зона № 1

Обозначение характерных точек контура	Содержатся в Едином государственном реестре недвижимости			Определены в ходе выполнения комплексных кадастровых работ			Метод определения координат	Формулы, примененные для расчета средней квадратической погрешности определения координат характерных точек границ (M_t), с подставленными в такие формулы значениями и итоговые (вычисленные) значения M_t , м
	Координаты, м		Радиус, м	Координаты, м		Радиус, м		
	X	Y	R	X	Y	R		
1	2	3	4	5	6	7	8	9
н900	—	—	—	383550,04	1274849,08	—	Метод спутниковых геодезических измерений (определений)	$M_t = \text{SQRT}(M_1^2 + M_2^2) = \text{SQRT}(0,6^2 + 0,08^2) = 0,1 \text{ м}$
н910	—	—	—	383555,65	1274857,97	—	Метод спутниковых геодезических измерений (определений)	$M_t = \text{SQRT}(M_1^2 + M_2^2) = \text{SQRT}(0,6^2 + 0,08^2) = 0,1 \text{ м}$
н920	—	—	—	383542,26	1274866,27	—	Метод спутниковых геодезических измерений (определений)	$M_t = \text{SQRT}(M_1^2 + M_2^2) = \text{SQRT}(0,6^2 + 0,08^2) = 0,1 \text{ м}$
н930	—	—	—	383538,15	1274859,29	—	Метод спутниковых геодезических измерений (определений)	$M_t = \text{SQRT}(M_1^2 + M_2^2) = \text{SQRT}(0,6^2 + 0,08^2) = 0,1 \text{ м}$
н940	—	—	—	383542,86	1274856,38	—	Метод спутниковых	$M_t = \text{SQRT}(M_1^2 + M_2^2) = \text{SQRT}(0,6^2 + 0,08^2) = 0,1 \text{ м}$

КАРТА-ПЛАН ТЕРРИТОРИИ

Описание местоположения зданий, сооружений, объектов незавершенного строительства на земельном участке

							геодезических измерений (определений)	
н950	—	—	—	383541,47	1274854,31	—	Метод спутниковых геодезических измерений (определений)	$Mt = \text{SQRT}(M1^2 + M2^2) = \text{SQRT}(0,6^2 + 0,08^2) = 0,1 \text{ м}$
н900	—	—	—	383550,04	1274849,08	—	Метод спутниковых геодезических измерений (определений)	$Mt = \text{SQRT}(M1^2 + M2^2) = \text{SQRT}(0,6^2 + 0,08^2) = 0,1 \text{ м}$

2. Сведения о характеристиках объекта недвижимости с кадастровым номером 63:05:0102025:337

№ п/п	Наименование характеристики	Значение характеристики
1	2	3
1.	Вид объекта недвижимости	здание
2.	Ранее присвоенный государственный учетный номер (инвентарный) здания, сооружения, объекта незавершенного строительства	—
3.	Кадастровый номер земельного участка (земельных участков), в границах которого (которых) расположены здание, сооружение, объект незавершенного строительства	63:05:0102025:201
4.	Уникальный учетный номер кадастрового квартала, в границах которого расположены здание, сооружение, объект незавершенного строительства	63:05:0102025
5.	Адрес здания, сооружения, объекта незавершенного строительства	Самарская обл., г о Октябрьск, г. Октябрьск, ул. Кирова, д. 1
5.1.	Сведения о местоположении здания, сооружения, объекта незавершенного строительства (при отсутствии адреса) в структурированном в соответствии с федеральной информационной адресной системой виде	—
5.2.	Дополнительные сведения о местоположении	—
6.	Иные сведения	—

3. Пояснения к сведениям об объекте недвижимости с кадастровым номером 63:05:0102025:337 :

1.	—
----	---

1. Сведения о характерных точках контура объекта недвижимости с кадастровым номером 63:05:0102025:342

Система координат МСК-63	Зона № 1
--------------------------	----------

КАРТА-ПЛАН ТЕРРИТОРИИ

Описание местоположения зданий, сооружений, объектов незавершенного строительства на земельном участке

Обозначение характерных точек контура	Содержатся в Едином государственном реестре недвижимости		Определены в ходе выполнения комплексных кадастровых работ			Метод определения координат	Формулы, примененные для расчета средней квадратической погрешности определения координат характерных точек границ (M _t), с подставленными в такие формулы значениями и итоговые (вычисленные) значения M _t , м	
	Координаты, м		Радиус, м	Координаты, м				Радиус, м
	X	Y	R	X	Y			R
1	2	3	4	5	6	7	8	9
н960	—	—	—	383874,60	1274686,63	—	Метод спутниковых геодезических измерений (определений)	$M_t = \text{SQRT}(M_1^2 + M_2^2) = \text{SQRT}(0,6^2 + 0,08^2) = 0,1 \text{ м}$
н970	—	—	—	383877,92	1274695,76	—	Метод спутниковых геодезических измерений (определений)	$M_t = \text{SQRT}(M_1^2 + M_2^2) = \text{SQRT}(0,6^2 + 0,08^2) = 0,1 \text{ м}$
н980	—	—	—	383866,94	1274700,06	—	Метод спутниковых геодезических измерений (определений)	$M_t = \text{SQRT}(M_1^2 + M_2^2) = \text{SQRT}(0,6^2 + 0,08^2) = 0,1 \text{ м}$
н990	—	—	—	383863,67	1274690,49	—	Метод спутниковых геодезических измерений (определений)	$M_t = \text{SQRT}(M_1^2 + M_2^2) = \text{SQRT}(0,6^2 + 0,08^2) = 0,1 \text{ м}$
н960	—	—	—	383874,60	1274686,63	—	Метод спутниковых геодезических измерений (определений)	$M_t = \text{SQRT}(M_1^2 + M_2^2) = \text{SQRT}(0,6^2 + 0,08^2) = 0,1 \text{ м}$

2. Сведения о характеристиках объекта недвижимости с кадастровым номером 63:05:0102025:342

№ п/п	Наименование характеристики	Значение характеристики
1	2	3
1.	Вид объекта недвижимости	здание

КАРТА-ПЛАН ТЕРРИТОРИИ

Описание местоположения зданий, сооружений, объектов незавершенного строительства на земельном участке

1	2	3
2.	Ранее присвоенный государственный учетный номер (инвентарный) здания, сооружения, объекта незавершенного строительства	—
3.	Кадастровый номер земельного участка (земельных участков), в границах которого (которых) расположены здание, сооружение, объект незавершенного строительства	63:05:0102025:14
4.	Уникальный учетный номер кадастрового квартала, в границах которого расположены здание, сооружение, объект незавершенного строительства	63:05:0102025
5.	Адрес здания, сооружения, объекта незавершенного строительства	Самарская обл., г.о. Октябрьск, г. Октябрьск, улица Урицкого, дом 35
5.1.	Сведения о местоположении здания, сооружения, объекта незавершенного строительства (при отсутствии адреса) в структурированном в соответствии с федеральной информационной адресной системой виде	—
5.2.	Дополнительные сведения о местоположении	—
6.	Иные сведения	—

3. Пояснения к сведениям об объекте недвижимости с кадастровым номером 63:05:0102025:342 :

1.	—
----	---

1. Сведения о характерных точках контура объекта недвижимости с кадастровым номером 63:05:0102025:343

Система координат МСК-63							Зона № 1	
Обозначение характерных точек контура	Содержатся в Едином государственном реестре недвижимости			Определены в ходе выполнения комплексных кадастровых работ			Метод определения координат	Формулы, примененные для расчета средней квадратической погрешности определения координат характерных точек границ (M _t), с подставленными в такие формулы значениями и итоговые (вычисленные) значения M _t , м
	Координаты, м		Радиус, м	Координаты, м		Радиус, м		
	X	Y	R	X	Y	R		
1	2	3	4	5	6	7	8	9
н1000	—	—	—	383908,65	1274704,65	—	Метод спутниковых геодезических измерений (определений)	$M_t = \text{SQRT}(M_1^2 + M_2^2) = \text{SQRT}(0,6^2 + 0,08^2) = 0,1 \text{ м}$
н1010	—	—	—	383910,94	1274709,39	—	Метод спутниковых геодезических измерений (определений)	$M_t = \text{SQRT}(M_1^2 + M_2^2) = \text{SQRT}(0,6^2 + 0,08^2) = 0,1 \text{ м}$

КАРТА-ПЛАН ТЕРРИТОРИИ

Описание местоположения зданий, сооружений, объектов незавершенного строительства на земельном участке

н1020	—	—	—	383906,86	1274711,41	—	Метод спутниковых геодезических измерений (определений)	$Mt = \sqrt{M1^2 + M2^2} = \sqrt{0,6^2 + 0,08^2} = 0,1 \text{ м}$
н1030	—	—	—	383907,89	1274713,51	—	Метод спутниковых геодезических измерений (определений)	$Mt = \sqrt{M1^2 + M2^2} = \sqrt{0,6^2 + 0,08^2} = 0,1 \text{ м}$
н1040	—	—	—	383902,78	1274716,00	—	Метод спутниковых геодезических измерений (определений)	$Mt = \sqrt{M1^2 + M2^2} = \sqrt{0,6^2 + 0,08^2} = 0,1 \text{ м}$
н1050	—	—	—	383899,17	1274708,97	—	Метод спутниковых геодезических измерений (определений)	$Mt = \sqrt{M1^2 + M2^2} = \sqrt{0,6^2 + 0,08^2} = 0,1 \text{ м}$
н1000	—	—	—	383908,65	1274704,65	—	Метод спутниковых геодезических измерений (определений)	$Mt = \sqrt{M1^2 + M2^2} = \sqrt{0,6^2 + 0,08^2} = 0,1 \text{ м}$

2. Сведения о характеристиках объекта недвижимости с кадастровым номером 63:05:0102025:343

№ п/п	Наименование характеристики	Значение характеристики
1	2	3
1.	Вид объекта недвижимости	здание
2.	Ранее присвоенный государственный учетный номер (инвентарный) здания, сооружения, объекта незавершенного строительства	—
3.	Кадастровый номер земельного участка (земельных участков), в границах которого (которых) расположены здание, сооружение, объект незавершенного строительства	63:05:0102025:231
4.	Уникальный учетный номер кадастрового квартала, в границах которого расположены здание, сооружение, объект незавершенного строительства	63:05:0102025

КАРТА-ПЛАН ТЕРРИТОРИИ

Описание местоположения зданий, сооружений, объектов незавершенного строительства на земельном участке

1	2	3
5.	Адрес здания, сооружения, объекта незавершенного строительства	Самарская обл., городской округ Октябрьск, город Октябрьск, ул. Урицкого, д. 37
5.1.	Сведения о местоположении здания, сооружения, объекта незавершенного строительства (при отсутствии адреса) в структурированном в соответствии с федеральной информационной адресной системой виде	—
5.2.	Дополнительные сведения о местоположении	—
6.	Иные сведения	—

3. Пояснения к сведениям об объекте недвижимости с кадастровым номером 63:05:0102025:343 :

1.	—
----	---

1. Сведения о характерных точках контура объекта недвижимости с кадастровым номером 63:05:0102025:344

Система координат МСК-63							Зона № 1	
Обозначение характерных точек контура	Содержатся в Едином государственном реестре недвижимости			Определены в ходе выполнения комплексных кадастровых работ			Метод определения координат	Формулы, примененные для расчета средней квадратической погрешности определения координат характерных точек границ (M _t), с подставленными в такие формулы значениями и итоговые (вычисленные) значения M _t , м
	Координаты, м		Радиус, м	Координаты, м		Радиус, м		
	X	Y	R	X	Y	R		
1	2	3	4	5	6	7	8	9
н1060	—	—	—	383888,39	1274665,92	—	Метод спутниковых геодезических измерений (определений)	$M_t = \text{SQRT}(M_1^2 + M_2^2) = \text{SQRT}(0,6^2 + 0,08^2) = 0,1 \text{ м}$
н1070	—	—	—	383891,71	1274675,62	—	Метод спутниковых геодезических измерений (определений)	$M_t = \text{SQRT}(M_1^2 + M_2^2) = \text{SQRT}(0,6^2 + 0,08^2) = 0,1 \text{ м}$
н1080	—	—	—	383884,00	1274678,31	—	Метод спутниковых геодезических измерений (определений)	$M_t = \text{SQRT}(M_1^2 + M_2^2) = \text{SQRT}(0,6^2 + 0,08^2) = 0,1 \text{ м}$
н1090	—	—	—	383880,88	1274668,27	—	Метод	$M_t = \text{SQRT}(M_1^2 + M_2^2) = \text{SQRT}(0,6^2 + 0,08^2) =$

КАРТА-ПЛАН ТЕРРИТОРИИ

Описание местоположения зданий, сооружений, объектов незавершенного строительства на земельном участке

							спутниковых геодезических измерений (определений)	0,1 м
н1060	—	—	—	383888,39	1274665,92	—	Метод спутниковых геодезических измерений (определений)	$Mt = \text{SQRT}(M1^2 + M2^2) = \text{SQRT}(0,6^2 + 0,08^2) = 0,1 \text{ м}$

2. Сведения о характеристиках объекта недвижимости с кадастровым номером 63:05:0102025:344

№ п/п	Наименование характеристики	Значение характеристики
1	2	3
1.	Вид объекта недвижимости	здание
2.	Ранее присвоенный государственный учетный номер (инвентарный) здания, сооружения, объекта незавершенного строительства	—
3.	Кадастровый номер земельного участка (земельных участков), в границах которого (которых) расположены здание, сооружение, объект незавершенного строительства	63:05:0102025:34
4.	Уникальный учетный номер кадастрового квартала, в границах которого расположены здание, сооружение, объект незавершенного строительства	63:05:0102025
5.	Адрес здания, сооружения, объекта незавершенного строительства	Самарская обл., г. Октябрьск, ул. Урицкого, д. 41
5.1.	Сведения о местоположении здания, сооружения, объекта незавершенного строительства (при отсутствии адреса) в структурированном в соответствии с федеральной информационной адресной системой виде	—
5.2.	Дополнительные сведения о местоположении	—
6.	Иные сведения	—

3. Пояснения к сведениям об объекте недвижимости с кадастровым номером 63:05:0102025:344 :

1.	—
----	---

1. Сведения о характерных точках контура объекта недвижимости с кадастровым номером 63:05:0102025:345

Система координат МСК-63	Зона № 1
--------------------------	----------

КАРТА-ПЛАН ТЕРРИТОРИИ

Описание местоположения зданий, сооружений, объектов незавершенного строительства на земельном участке

Обозначение характерных точек контура	Содержатся в Едином государственном реестре недвижимости		Определены в ходе выполнения комплексных кадастровых работ			Метод определения координат	Формулы, примененные для расчета средней квадратической погрешности определения координат характерных точек границ (M _t), с подставленными в такие формулы значениями и итоговые (вычисленные) значения M _t , м	
	Координаты, м		Радиус, м	Координаты, м				Радиус, м
	X	Y	R	X	Y			R
1	2	3	4	5	6	7	8	9
н1100	—	—	—	383934,32	1274645,88	—	Метод спутниковых геодезических измерений (определений)	$M_t = \text{SQRT}(M_1^2 + M_2^2) = \text{SQRT}(0,6^2 + 0,08^2) = 0,1 \text{ м}$
н1110	—	—	—	383938,81	1274656,32	—	Метод спутниковых геодезических измерений (определений)	$M_t = \text{SQRT}(M_1^2 + M_2^2) = \text{SQRT}(0,6^2 + 0,08^2) = 0,1 \text{ м}$
н1120	—	—	—	383931,83	1274659,01	—	Метод спутниковых геодезических измерений (определений)	$M_t = \text{SQRT}(M_1^2 + M_2^2) = \text{SQRT}(0,6^2 + 0,08^2) = 0,1 \text{ м}$
н1130	—	—	—	383927,53	1274648,71	—	Метод спутниковых геодезических измерений (определений)	$M_t = \text{SQRT}(M_1^2 + M_2^2) = \text{SQRT}(0,6^2 + 0,08^2) = 0,1 \text{ м}$
н1100	—	—	—	383934,32	1274645,88	—	Метод спутниковых геодезических измерений (определений)	$M_t = \text{SQRT}(M_1^2 + M_2^2) = \text{SQRT}(0,6^2 + 0,08^2) = 0,1 \text{ м}$

2. Сведения о характеристиках объекта недвижимости с кадастровым номером 63:05:0102025:345

№ п/п	Наименование характеристики	Значение характеристики
1	2	3
1.	Вид объекта недвижимости	здание

КАРТА-ПЛАН ТЕРРИТОРИИ

Описание местоположения зданий, сооружений, объектов незавершенного строительства на земельном участке

1	2	3
2.	Ранее присвоенный государственный учетный номер (инвентарный) здания, сооружения, объекта незавершенного строительства	—
3.	Кадастровый номер земельного участка (земельных участков), в границах которого (которых) расположены здание, сооружение, объект незавершенного строительства	63:05:0102025:33
4.	Уникальный учетный номер кадастрового квартала, в границах которого расположены здание, сооружение, объект незавершенного строительства	63:05:0102025
5.	Адрес здания, сооружения, объекта незавершенного строительства	Самарская обл., г.о. Октябрьск, г. Октябрьск, улица Урицкого, дом 43
5.1.	Сведения о местоположении здания, сооружения, объекта незавершенного строительства (при отсутствии адреса) в структурированном в соответствии с федеральной информационной адресной системой виде	—
5.2.	Дополнительные сведения о местоположении	—
6.	Иные сведения	—

3. Пояснения к сведениям об объекте недвижимости с кадастровым номером 63:05:0102025:345 :

1. —

1. Сведения о характерных точках контура объекта недвижимости с кадастровым номером 63:05:0102025:346

Система координат МСК-63

Зона № 1

Обозначение характерных точек контура	Содержатся в Едином государственном реестре недвижимости			Определены в ходе выполнения комплексных кадастровых работ			Метод определения координат	Формулы, примененные для расчета средней квадратической погрешности определения координат характерных точек границ (M _t), с подставленными в такие формулы значениями и итоговые (вычисленные) значения M _t , м
	Координаты, м		Радиус, м	Координаты, м		Радиус, м		
	X	Y		X	Y			
1	2	3	4	5	6	7	8	9
н1140	—	—	—	383955,53	1274638,55	—	Метод спутниковых геодезических измерений (определений)	$M_t = \text{SQRT}(M_1^2 + M_2^2) = \text{SQRT}(0,6^2 + 0,08^2) = 0,1 \text{ м}$
н1150	—	—	—	383956,56	1274641,82	—	Метод спутниковых геодезических измерений (определений)	$M_t = \text{SQRT}(M_1^2 + M_2^2) = \text{SQRT}(0,6^2 + 0,08^2) = 0,1 \text{ м}$

КАРТА-ПЛАН ТЕРРИТОРИИ

Описание местоположения зданий, сооружений, объектов незавершенного строительства на земельном участке

н1160	—	—	—	383960,17	1274640,80	—	Метод спутниковых геодезических измерений (определений)	$Mt = \text{SQRT}(M1^2+M2^2) = \text{SQRT}(0,6^2+0,08^2) = 0,1 \text{ м}$
н1170	—	—	—	383961,39	1274645,09	—	Метод спутниковых геодезических измерений (определений)	$Mt = \text{SQRT}(M1^2+M2^2) = \text{SQRT}(0,6^2+0,08^2) = 0,1 \text{ м}$
н1180	—	—	—	383958,07	1274646,12	—	Метод спутниковых геодезических измерений (определений)	$Mt = \text{SQRT}(M1^2+M2^2) = \text{SQRT}(0,6^2+0,08^2) = 0,1 \text{ м}$
н1190	—	—	—	383958,70	1274648,12	—	Метод спутниковых геодезических измерений (определений)	$Mt = \text{SQRT}(M1^2+M2^2) = \text{SQRT}(0,6^2+0,08^2) = 0,1 \text{ м}$
н1200	—	—	—	383951,67	1274650,66	—	Метод спутниковых геодезических измерений (определений)	$Mt = \text{SQRT}(M1^2+M2^2) = \text{SQRT}(0,6^2+0,08^2) = 0,1 \text{ м}$
н1210	—	—	—	383948,99	1274640,51	—	Метод спутниковых геодезических измерений (определений)	$Mt = \text{SQRT}(M1^2+M2^2) = \text{SQRT}(0,6^2+0,08^2) = 0,1 \text{ м}$
н1140	—	—	—	383955,53	1274638,55	—	Метод спутниковых геодезических измерений (определений)	$Mt = \text{SQRT}(M1^2+M2^2) = \text{SQRT}(0,6^2+0,08^2) = 0,1 \text{ м}$

КАРТА-ПЛАН ТЕРРИТОРИИ

Описание местоположения зданий, сооружений, объектов незавершенного строительства на земельном участке

2. Сведения о характеристиках объекта недвижимости с кадастровым номером 63:05:0102025:346

№ п/п	Наименование характеристики	Значение характеристики
1	2	3
1.	Вид объекта недвижимости	здание
2.	Ранее присвоенный государственный учетный номер (инвентарный) здания, сооружения, объекта незавершенного строительства	—
3.	Кадастровый номер земельного участка (земельных участков), в границах которого (которых) расположены здание, сооружение, объект незавершенного строительства	63:05:0102025:208
4.	Уникальный учетный номер кадастрового квартала, в границах которого расположены здание, сооружение, объект незавершенного строительства	63:05:0102025
5.	Адрес здания, сооружения, объекта незавершенного строительства	Самарская обл., г.о. Октябрьск, г. Октябрьск, улица Урицкого, дом 47
5.1.	Сведения о местоположении здания, сооружения, объекта незавершенного строительства (при отсутствии адреса) в структурированном в соответствии с федеральной информационной адресной системой виде	—
5.2.	Дополнительные сведения о местоположении	—
6.	Иные сведения	—

3. Пояснения к сведениям об объекте недвижимости с кадастровым номером 63:05:0102025:346 :

1.	—
----	---

1. Сведения о характерных точках контура объекта недвижимости с кадастровым номером 63:05:0102025:347

Система координат МСК-63							Зона № 1	
Обозначение характерных точек контура	Содержатся в Едином государственном реестре недвижимости			Определены в ходе выполнения комплексных кадастровых работ			Метод определения координат	Формулы, примененные для расчета средней квадратической погрешности определения координат характерных точек границ (M _t), с подставленными в такие формулы значениями и итоговые (вычисленные) значения M _t , м
	Координаты, м		Радиус, м	Координаты, м		Радиус, м		
	X	Y	R	X	Y	R		
1	2	3	4	5	6	7	8	9
н1220	—	—	—	384027,90	1274615,75	—	Метод спутниковых геодезических измерений (определений)	$M_t = \text{SQRT}(M_1^2 + M_2^2) = \text{SQRT}(0,6^2 + 0,08^2) = 0,1 \text{ м}$
н1230	—	—	—	384031,95	1274628,45	—	Метод	$M_t = \text{SQRT}(M_1^2 + M_2^2) = \text{SQRT}(0,6^2 + 0,08^2) =$

КАРТА-ПЛАН ТЕРРИТОРИИ

Описание местоположения зданий, сооружений, объектов незавершенного строительства на земельном участке

							спутниковых геодезических измерений (определений)	0,1 м
н1240	—	—	—	384023,55	1274631,33	—	Метод спутниковых геодезических измерений (определений)	$Mt = \text{SQRT}(M1^2+M2^2) = \text{SQRT}(0,6^2+0,08^2) = 0,1 \text{ м}$
н1250	—	—	—	384019,45	1274618,34	—	Метод спутниковых геодезических измерений (определений)	$Mt = \text{SQRT}(M1^2+M2^2) = \text{SQRT}(0,6^2+0,08^2) = 0,1 \text{ м}$
н1220	—	—	—	384027,90	1274615,75	—	Метод спутниковых геодезических измерений (определений)	$Mt = \text{SQRT}(M1^2+M2^2) = \text{SQRT}(0,6^2+0,08^2) = 0,1 \text{ м}$

2. Сведения о характеристиках объекта недвижимости с кадастровым номером 63:05:0102025:347

№ п/п	Наименование характеристики	Значение характеристики
1	2	3
1.	Вид объекта недвижимости	здание
2.	Ранее присвоенный государственный учетный номер (инвентарный) здания, сооружения, объекта незавершенного строительства	—
3.	Кадастровый номер земельного участка (земельных участков), в границах которого (которых) расположены здание, сооружение, объект незавершенного строительства	63:05:0102025:6
4.	Уникальный учетный номер кадастрового квартала, в границах которого расположены здание, сооружение, объект незавершенного строительства	63:05:0102025
5.	Адрес здания, сооружения, объекта незавершенного строительства	Самарская обл., г.о. Октябрьск, г. Октябрьск, ул. Урицкого, д. 49
5.1.	Сведения о местоположении здания, сооружения, объекта незавершенного строительства (при отсутствии адреса) в структурированном в соответствии с федеральной информационной адресной системой виде	—
5.2.	Дополнительные сведения о местоположении	—
6.	Иные сведения	—

КАРТА-ПЛАН ТЕРРИТОРИИ

Описание местоположения зданий, сооружений, объектов незавершенного строительства на земельном участке

3. Пояснения к сведениям об объекте недвижимости с кадастровым номером 63:05:0102025:347 :

1. —

1. Сведения о характерных точках контура объекта недвижимости с кадастровым номером 63:05:0102025:348

Система координат МСК-63

Зона № 1

Обозначение характерных точек контура	Содержатся в Едином государственном реестре недвижимости			Определены в ходе выполнения комплексных кадастровых работ			Метод определения координат	Формулы, примененные для расчета средней квадратической погрешности определения координат характерных точек границ (M_t), с подставленными в такие формулы значениями и итоговые (вычисленные) значения M_t , м
	Координаты, м		Радиус, м	Координаты, м		Радиус, м		
	X	Y	R	X	Y	R		
1	2	3	4	5	6	7	8	9
н1260	—	—	—	384070,01	1274590,36	—	Метод спутниковых геодезических измерений (определений)	$M_t = \text{SQRT}(M1^2+M2^2) = \text{SQRT}(0,6^2+0,08^2) = 0,1 \text{ м}$
н1270	—	—	—	384073,04	1274598,08	—	Метод спутниковых геодезических измерений (определений)	$M_t = \text{SQRT}(M1^2+M2^2) = \text{SQRT}(0,6^2+0,08^2) = 0,1 \text{ м}$
н1280	—	—	—	384064,15	1274601,98	—	Метод спутниковых геодезических измерений (определений)	$M_t = \text{SQRT}(M1^2+M2^2) = \text{SQRT}(0,6^2+0,08^2) = 0,1 \text{ м}$
н1290	—	—	—	384061,02	1274594,27	—	Метод спутниковых геодезических измерений (определений)	$M_t = \text{SQRT}(M1^2+M2^2) = \text{SQRT}(0,6^2+0,08^2) = 0,1 \text{ м}$
н1260	—	—	—	384070,01	1274590,36	—	Метод спутниковых геодезических измерений	$M_t = \text{SQRT}(M1^2+M2^2) = \text{SQRT}(0,6^2+0,08^2) = 0,1 \text{ м}$

КАРТА-ПЛАН ТЕРРИТОРИИ

Описание местоположения зданий, сооружений, объектов незавершенного строительства на земельном участке

(определений)

2. Сведения о характеристиках объекта недвижимости с кадастровым номером 63:05:0102025:348

№ п/п	Наименование характеристики	Значение характеристики
1	2	3
1.	Вид объекта недвижимости	здание
2.	Ранее присвоенный государственный учетный номер (инвентарный) здания, сооружения, объекта незавершенного строительства	—
3.	Кадастровый номер земельного участка (земельных участков), в границах которого (которых) расположены здание, сооружение, объект незавершенного строительства	63:05:0102025:219
4.	Уникальный учетный номер кадастрового квартала, в границах которого расположены здание, сооружение, объект незавершенного строительства	63:05:0102025
5.	Адрес здания, сооружения, объекта незавершенного строительства	Самарская обл., г.о. Октябрьск, г. Октябрьск, ул. Урицкого, д. 51
5.1.	Сведения о местоположении здания, сооружения, объекта незавершенного строительства (при отсутствии адреса) в структурированном в соответствии с федеральной информационной адресной системой виде	—
5.2.	Дополнительные сведения о местоположении	—
6.	Иные сведения	—

3. Пояснения к сведениям об объекте недвижимости с кадастровым номером 63:05:0102025:348 :

1. —

1. Сведения о характерных точках контура объекта недвижимости с кадастровым номером 63:05:0102025:350

Система координат МСК-63

Зона № 1

Обозначение характерных точек контура	Содержатся в Едином государственном реестре недвижимости			Определены в ходе выполнения комплексных кадастровых работ			Метод определения координат	Формулы, примененные для расчета средней квадратической погрешности определения координат характерных точек границ (M _t), с подставленными в такие формулы значениями и итоговые (вычисленные) значения M _t , м
	Координаты, м		Радиус, м	Координаты, м		Радиус, м		
	X	Y	R	X	Y	R		
1	2	3	4	5	6	7	8	9
n1300	—	—	—	383783,04	1274720,61	—	Метод спутниковых геодезических измерений (определений)	$M_t = \text{SQRT}(M_1^2 + M_2^2) = \text{SQRT}(0,6^2 + 0,08^2) = 0,1 \text{ м}$

КАРТА-ПЛАН ТЕРРИТОРИИ

Описание местоположения зданий, сооружений, объектов незавершенного строительства на земельном участке

н1310	—	—	—	383784,32	1274724,51	—	Метод спутниковых геодезических измерений (определений)	$Mt = \sqrt{M1^2 + M2^2} = \sqrt{0,6^2 + 0,08^2} = 0,1 \text{ м}$
н1320	—	—	—	383776,07	1274727,35	—	Метод спутниковых геодезических измерений (определений)	$Mt = \sqrt{M1^2 + M2^2} = \sqrt{0,6^2 + 0,08^2} = 0,1 \text{ м}$
н1330	—	—	—	383774,82	1274723,23	—	Метод спутниковых геодезических измерений (определений)	$Mt = \sqrt{M1^2 + M2^2} = \sqrt{0,6^2 + 0,08^2} = 0,1 \text{ м}$
н1300	—	—	—	383783,04	1274720,61	—	Метод спутниковых геодезических измерений (определений)	$Mt = \sqrt{M1^2 + M2^2} = \sqrt{0,6^2 + 0,08^2} = 0,1 \text{ м}$

2. Сведения о характеристиках объекта недвижимости с кадастровым номером 63:05:0102025:350

№ п/п	Наименование характеристики	Значение характеристики
1	2	3
1.	Вид объекта недвижимости	здание
2.	Ранее присвоенный государственный учетный номер (инвентарный) здания, сооружения, объекта незавершенного строительства	—
3.	Кадастровый номер земельного участка (земельных участков), в границах которого (которых) расположены здание, сооружение, объект незавершенного строительства	63:05:0102025:249
4.	Уникальный учетный номер кадастрового квартала, в границах которого расположены здание, сооружение, объект незавершенного строительства	63:05:0102025
5.	Адрес здания, сооружения, объекта незавершенного строительства	Самарская обл., г. Октябрьск, ул. Урицкого, д. 25
5.1.	Сведения о местоположении здания, сооружения, объекта незавершенного строительства (при отсутствии адреса) в структурированном в соответствии с федеральной информационной адресной системой виде	—
5.2.	Дополнительные сведения о местоположении	—

КАРТА-ПЛАН ТЕРРИТОРИИ

Описание местоположения зданий, сооружений, объектов незавершенного строительства на земельном участке

1	2	3
6.	Иные сведения	—

3. Пояснения к сведениям об объекте недвижимости с кадастровым номером 63:05:0102025:350 :

1.	—
----	---

1. Сведения о характерных точках контура объекта недвижимости с кадастровым номером 63:05:0102025:351

Система координат МСК-63 Зона № 1

Обозначение характерных точек контура	Содержатся в Едином государственном реестре недвижимости			Определены в ходе выполнения комплексных кадастровых работ			Метод определения координат	Формулы, примененные для расчета средней квадратической погрешности определения координат характерных точек границ (M _t), с подставленными в такие формулы значениями и итоговые (вычисленные) значения M _t , м
	Координаты, м		Радиус, м	Координаты, м		Радиус, м		
	X	Y	R	X	Y	R		
1	2	3	4	5	6	7	8	9
н1340	—	—	—	383801,78	1274713,54	—	Метод спутниковых геодезических измерений (определений)	$M_t = \text{SQRT}(M_1^2 + M_2^2) = \text{SQRT}(0,6^2 + 0,08^2) = 0,1 \text{ м}$
н1350	—	—	—	383804,81	1274722,72	—	Метод спутниковых геодезических измерений (определений)	$M_t = \text{SQRT}(M_1^2 + M_2^2) = \text{SQRT}(0,6^2 + 0,08^2) = 0,1 \text{ м}$
н1360	—	—	—	383797,19	1274725,45	—	Метод спутниковых геодезических измерений (определений)	$M_t = \text{SQRT}(M_1^2 + M_2^2) = \text{SQRT}(0,6^2 + 0,08^2) = 0,1 \text{ м}$
н1370	—	—	—	383794,92	1274718,86	—	Метод спутниковых геодезических измерений (определений)	$M_t = \text{SQRT}(M_1^2 + M_2^2) = \text{SQRT}(0,6^2 + 0,08^2) = 0,1 \text{ м}$
н1380	—	—	—	383796,70	1274718,33	—	Метод спутниковых	$M_t = \text{SQRT}(M_1^2 + M_2^2) = \text{SQRT}(0,6^2 + 0,08^2) = 0,1 \text{ м}$

КАРТА-ПЛАН ТЕРРИТОРИИ

Описание местоположения зданий, сооружений, объектов незавершенного строительства на земельном участке

							геодезических измерений (определений)	
н1390	—	—	—	383795,65	1274715,49	—	Метод спутниковых геодезических измерений (определений)	$Mt = \sqrt{M1^2 + M2^2} = \sqrt{0,6^2 + 0,08^2} = 0,1 \text{ м}$
н1340	—	—	—	383801,78	1274713,54	—	Метод спутниковых геодезических измерений (определений)	$Mt = \sqrt{M1^2 + M2^2} = \sqrt{0,6^2 + 0,08^2} = 0,1 \text{ м}$

2. Сведения о характеристиках объекта недвижимости с кадастровым номером 63:05:0102025:351

№ п/п	Наименование характеристики	Значение характеристики
1	2	3
1.	Вид объекта недвижимости	здание
2.	Ранее присвоенный государственный учетный номер (инвентарный) здания, сооружения, объекта незавершенного строительства	—
3.	Кадастровый номер земельного участка (земельных участков), в границах которого (которых) расположены здание, сооружение, объект незавершенного строительства	63:05:0102025:232
4.	Уникальный учетный номер кадастрового квартала, в границах которого расположены здание, сооружение, объект незавершенного строительства	63:05:0102025
5.	Адрес здания, сооружения, объекта незавершенного строительства	Самарская обл., г. Октябрьск, ул. Урицкого, д. 27
5.1.	Сведения о местоположении здания, сооружения, объекта незавершенного строительства (при отсутствии адреса) в структурированном в соответствии с федеральной информационной адресной системой виде	—
5.2.	Дополнительные сведения о местоположении	—
6.	Иные сведения	—

3. Пояснения к сведениям об объекте недвижимости с кадастровым номером 63:05:0102025:351 :

1.	—
----	---

1. Сведения о характерных точках контура объекта недвижимости с кадастровым номером 63:05:0102025:377

Система координат МСК-63	Зона № 1
--------------------------	----------

КАРТА-ПЛАН ТЕРРИТОРИИ

Описание местоположения зданий, сооружений, объектов незавершенного строительства на земельном участке

Обозначение характерных точек контура	Содержатся в Едином государственном реестре недвижимости			Определены в ходе выполнения комплексных кадастровых работ			Метод определения координат	Формулы, примененные для расчета средней квадратической погрешности определения координат характерных точек границ (M _t), с подставленными в такие формулы значениями и итоговые (вычисленные) значения M _t , м
	Координаты, м		Радиус, м	Координаты, м		Радиус, м		
	X	Y	R	X	Y	R		
1	2	3	4	5	6	7	8	9
н1400	—	—	—	383657,44	1274760,13	—	Метод спутниковых геодезических измерений (определений)	$M_t = \text{SQRT}(M_1^2 + M_2^2) = \text{SQRT}(0,6^2 + 0,08^2) = 0,1 \text{ м}$
н1410	—	—	—	383660,95	1274774,44	—	Метод спутниковых геодезических измерений (определений)	$M_t = \text{SQRT}(M_1^2 + M_2^2) = \text{SQRT}(0,6^2 + 0,08^2) = 0,1 \text{ м}$
н1420	—	—	—	383654,46	1274776,05	—	Метод спутниковых геодезических измерений (определений)	$M_t = \text{SQRT}(M_1^2 + M_2^2) = \text{SQRT}(0,6^2 + 0,08^2) = 0,1 \text{ м}$
н1430	—	—	—	383653,40	1274771,65	—	Метод спутниковых геодезических измерений (определений)	$M_t = \text{SQRT}(M_1^2 + M_2^2) = \text{SQRT}(0,6^2 + 0,08^2) = 0,1 \text{ м}$
н1440	—	—	—	383648,66	1274772,71	—	Метод спутниковых геодезических измерений (определений)	$M_t = \text{SQRT}(M_1^2 + M_2^2) = \text{SQRT}(0,6^2 + 0,08^2) = 0,1 \text{ м}$
н1450	—	—	—	383647,74	1274768,96	—	Метод спутниковых геодезических измерений (определений)	$M_t = \text{SQRT}(M_1^2 + M_2^2) = \text{SQRT}(0,6^2 + 0,08^2) = 0,1 \text{ м}$

КАРТА-ПЛАН ТЕРРИТОРИИ

Описание местоположения зданий, сооружений, объектов незавершенного строительства на земельном участке

н1460	—	—	—	383649,83	1274768,46	—	Метод спутниковых геодезических измерений (определений)	$Mt = \sqrt{M1^2 + M2^2} = \sqrt{0,6^2 + 0,08^2} = 0,1 \text{ м}$
н1470	—	—	—	383648,25	1274762,23	—	Метод спутниковых геодезических измерений (определений)	$Mt = \sqrt{M1^2 + M2^2} = \sqrt{0,6^2 + 0,08^2} = 0,1 \text{ м}$
н1400	—	—	—	383657,44	1274760,13	—	Метод спутниковых геодезических измерений (определений)	$Mt = \sqrt{M1^2 + M2^2} = \sqrt{0,6^2 + 0,08^2} = 0,1 \text{ м}$

2. Сведения о характеристиках объекта недвижимости с кадастровым номером 63:05:0102025:377

№ п/п	Наименование характеристики	Значение характеристики
1	2	3
1.	Вид объекта недвижимости	здание
2.	Ранее присвоенный государственный учетный номер (инвентарный) здания, сооружения, объекта незавершенного строительства	—
3.	Кадастровый номер земельного участка (земельных участков), в границах которого (которых) расположены здание, сооружение, объект незавершенного строительства	63:05:0102025:2, 63:05:0102025:215
4.	Уникальный учетный номер кадастрового квартала, в границах которого расположены здание, сооружение, объект незавершенного строительства	63:05:0102025
5.	Адрес здания, сооружения, объекта незавершенного строительства	Самарская обл., г. Октябрьск, ул. Урицкого, д. 9
5.1.	Сведения о местоположении здания, сооружения, объекта незавершенного строительства (при отсутствии адреса) в структурированном в соответствии с федеральной информационной адресной системой виде	—
5.2.	Дополнительные сведения о местоположении	—
6.	Иные сведения	—

3. Пояснения к сведениям об объекте недвижимости с кадастровым номером 63:05:0102025:377 :

1.	—
----	---

КАРТА-ПЛАН ТЕРРИТОРИИ

Описание местоположения зданий, сооружений, объектов незавершенного строительства на земельном участке

1. Сведения о характерных точках контура объекта недвижимости с кадастровым номером 63:05:0102025:378

Система координат МСК-63

Зона № 1

Обозначение характерных точек контура	Содержатся в Едином государственном реестре недвижимости			Определены в ходе выполнения комплексных кадастровых работ			Метод определения координат	Формулы, примененные для расчета средней квадратической погрешности определения координат характерных точек границ (M_t), с подставленными в такие формулы значениями и итоговые (вычисленные) значения M_t , м
	Координаты, м		Радиус, м	Координаты, м		Радиус, м		
	X	Y	R	X	Y	R		
1	2	3	4	5	6	7	8	9
н1480	—	—	—	383751,72	1274730,27	—	Метод спутниковых геодезических измерений (определений)	$M_t = \text{SQRT}(M1^2+M2^2) = \text{SQRT}(0,6^2+0,08^2) = 0,1 \text{ м}$
н1490	—	—	—	383754,36	1274738,21	—	Метод спутниковых геодезических измерений (определений)	$M_t = \text{SQRT}(M1^2+M2^2) = \text{SQRT}(0,6^2+0,08^2) = 0,1 \text{ м}$
н1500	—	—	—	383753,48	1274738,50	—	Метод спутниковых геодезических измерений (определений)	$M_t = \text{SQRT}(M1^2+M2^2) = \text{SQRT}(0,6^2+0,08^2) = 0,1 \text{ м}$
н1510	—	—	—	383754,23	1274740,75	—	Метод спутниковых геодезических измерений (определений)	$M_t = \text{SQRT}(M1^2+M2^2) = \text{SQRT}(0,6^2+0,08^2) = 0,1 \text{ м}$
н1520	—	—	—	383745,62	1274743,80	—	Метод спутниковых геодезических измерений (определений)	$M_t = \text{SQRT}(M1^2+M2^2) = \text{SQRT}(0,6^2+0,08^2) = 0,1 \text{ м}$
н1530	—	—	—	383745,76	1274744,29	—	Метод спутниковых	$M_t = \text{SQRT}(M1^2+M2^2) = \text{SQRT}(0,6^2+0,08^2) = 0,1 \text{ м}$

КАРТА-ПЛАН ТЕРРИТОРИИ

Описание местоположения зданий, сооружений, объектов незавершенного строительства на земельном участке

							геодезических измерений (определений)	
н1540	—	—	—	383740,54	1274746,31	—	Метод спутниковых геодезических измерений (определений)	$Mt = \text{SQRT}(M1^2+M2^2) = \text{SQRT}(0,6^2+0,08^2) = 0,1 \text{ м}$
н1550	—	—	—	383738,71	1274741,82	—	Метод спутниковых геодезических измерений (определений)	$Mt = \text{SQRT}(M1^2+M2^2) = \text{SQRT}(0,6^2+0,08^2) = 0,1 \text{ м}$
н1560	—	—	—	383740,03	1274741,28	—	Метод спутниковых геодезических измерений (определений)	$Mt = \text{SQRT}(M1^2+M2^2) = \text{SQRT}(0,6^2+0,08^2) = 0,1 \text{ м}$
н1570	—	—	—	383737,54	1274734,89	—	Метод спутниковых геодезических измерений (определений)	$Mt = \text{SQRT}(M1^2+M2^2) = \text{SQRT}(0,6^2+0,08^2) = 0,1 \text{ м}$
н1480	—	—	—	383751,72	1274730,27	—	Метод спутниковых геодезических измерений (определений)	$Mt = \text{SQRT}(M1^2+M2^2) = \text{SQRT}(0,6^2+0,08^2) = 0,1 \text{ м}$

2. Сведения о характеристиках объекта недвижимости с кадастровым номером 63:05:0102025:378

№ п/п	Наименование характеристики	Значение характеристики
1	2	3
1.	Вид объекта недвижимости	здание
2.	Ранее присвоенный государственный учетный номер (инвентарный) здания, сооружения, объекта незавершенного строительства	—
3.	Кадастровый номер земельного участка (земельных участков), в границах которого (которых) расположены здание, сооружение, объект	63:05:0102025:212, 63:05:0102025:281

КАРТА-ПЛАН ТЕРРИТОРИИ

Описание местоположения зданий, сооружений, объектов незавершенного строительства на земельном участке

1	2	3
	незавершенного строительства	
4.	Уникальный учетный номер кадастрового квартала, в границах которого расположены здание, сооружение, объект незавершенного строительства	63:05:0102025
5.	Адрес здания, сооружения, объекта незавершенного строительства	Самарская обл., г. Октябрьск, ул. Урицкого, д. 19
5.1.	Сведения о местоположении здания, сооружения, объекта незавершенного строительства (при отсутствии адреса) в структурированном в соответствии с федеральной информационной адресной системой виде	—
5.2.	Дополнительные сведения о местоположении	—
6.	Иные сведения	—

3. Пояснения к сведениям об объекте недвижимости с кадастровым номером 63:05:0102025:378 :

1. —

1. Сведения о характерных точках контура объекта недвижимости с кадастровым номером 63:05:0102025:379

Система координат МСК-63

Зона № 1

Обозначение характерных точек контура	Содержатся в Едином государственном реестре недвижимости			Определены в ходе выполнения комплексных кадастровых работ			Метод определения координат	Формулы, примененные для расчета средней квадратической погрешности определения координат характерных точек границ (M_t), с подставленными в такие формулы значениями и итоговые (вычисленные) значения M_t , м
	Координаты, м		Радиус, м	Координаты, м		Радиус, м		
	X	Y	R	X	Y	R		
1	2	3	4	5	6	7	8	9
н1620	—	—	—	383703,65	1274745,84	—	Метод спутниковых геодезических измерений (определений)	$M_t = \text{SQRT}(M1^2 + M2^2) = \text{SQRT}(0,6^2 + 0,08^2) = 0,1 \text{ м}$
н1630	—	—	—	383704,63	1274748,45	—	Метод спутниковых геодезических измерений (определений)	$M_t = \text{SQRT}(M1^2 + M2^2) = \text{SQRT}(0,6^2 + 0,08^2) = 0,1 \text{ м}$
н1640	—	—	—	383705,62	1274748,22	—	Метод спутниковых геодезических измерений	$M_t = \text{SQRT}(M1^2 + M2^2) = \text{SQRT}(0,6^2 + 0,08^2) = 0,1 \text{ м}$

КАРТА-ПЛАН ТЕРРИТОРИИ

Описание местоположения зданий, сооружений, объектов незавершенного строительства на земельном участке

							(определений)	
н1650	—	—	—	383706,47	1274750,54	—	Метод спутниковых геодезических измерений (определений)	$Mt = \text{SQRT}(M1^2+M2^2) = \text{SQRT}(0,6^2+0,08^2) = 0,1 \text{ м}$
н1660	—	—	—	383700,21	1274753,23	—	Метод спутниковых геодезических измерений (определений)	$Mt = \text{SQRT}(M1^2+M2^2) = \text{SQRT}(0,6^2+0,08^2) = 0,1 \text{ м}$
н1670	—	—	—	383701,10	1274755,44	—	Метод спутниковых геодезических измерений (определений)	$Mt = \text{SQRT}(M1^2+M2^2) = \text{SQRT}(0,6^2+0,08^2) = 0,1 \text{ м}$
н1680	—	—	—	383694,90	1274757,74	—	Метод спутниковых геодезических измерений (определений)	$Mt = \text{SQRT}(M1^2+M2^2) = \text{SQRT}(0,6^2+0,08^2) = 0,1 \text{ м}$
н1690	—	—	—	383692,02	1274749,95	—	Метод спутниковых геодезических измерений (определений)	$Mt = \text{SQRT}(M1^2+M2^2) = \text{SQRT}(0,6^2+0,08^2) = 0,1 \text{ м}$
н1620	—	—	—	383703,65	1274745,84	—	Метод спутниковых геодезических измерений (определений)	$Mt = \text{SQRT}(M1^2+M2^2) = \text{SQRT}(0,6^2+0,08^2) = 0,1 \text{ м}$

2. Сведения о характеристиках объекта недвижимости с кадастровым номером 63:05:0102025:379

№ п/п	Наименование характеристики	Значение характеристики
1	2	3
1.	Вид объекта недвижимости	здание
2.	Ранее присвоенный государственный учетный номер (инвентарный)	—

КАРТА-ПЛАН ТЕРРИТОРИИ

Описание местоположения зданий, сооружений, объектов незавершенного строительства на земельном участке

1	2	3
	здания, сооружения, объекта незавершенного строительства	
3.	Кадастровый номер земельного участка (земельных участков), в границах которого (которых) расположены здание, сооружение, объект незавершенного строительства	63:05:0102025:207, 63:05:0102025:210
4.	Уникальный учетный номер кадастрового квартала, в границах которого расположены здание, сооружение, объект незавершенного строительства	63:05:0102025
5.	Адрес здания, сооружения, объекта незавершенного строительства	Самарская обл., г. Октябрьск, ул. Урицкого, д. 13
5.1.	Сведения о местоположении здания, сооружения, объекта незавершенного строительства (при отсутствии адреса) в структурированном в соответствии с федеральной информационной адресной системой виде	—
5.2.	Дополнительные сведения о местоположении	—
6.	Иные сведения	—

3. Пояснения к сведениям об объекте недвижимости с кадастровым номером 63:05:0102025:379 :

1.	—
----	---

1. Сведения о характерных точках контура объекта недвижимости с кадастровым номером 63:05:0102025:380

Система координат МСК-63							Зона № 1	
Обозначение характерных точек контура	Содержатся в Едином государственном реестре недвижимости			Определены в ходе выполнения комплексных кадастровых работ			Метод определения координат	Формулы, примененные для расчета средней квадратической погрешности определения координат характерных точек границ (M _t), с подставленными в такие формулы значениями и итоговые (вычисленные) значения M _t , м
	Координаты, м		Радиус, м	Координаты, м		Радиус, м		
	X	Y	R	X	Y	R		
1	2	3	4	5	6	7	8	9
н1580	—	—	—	383732,64	1274837,39	—	Метод спутниковых геодезических измерений (определений)	$M_t = \text{SQRT}(M_1^2 + M_2^2) = \text{SQRT}(0,6^2 + 0,08^2) = 0,1 \text{ м}$
н1590	—	—	—	383734,50	1274843,64	—	Метод спутниковых геодезических измерений (определений)	$M_t = \text{SQRT}(M_1^2 + M_2^2) = \text{SQRT}(0,6^2 + 0,08^2) = 0,1 \text{ м}$
н1600	—	—	—	383723,95	1274846,18	—	Метод	$M_t = \text{SQRT}(M_1^2 + M_2^2) = \text{SQRT}(0,6^2 + 0,08^2) =$

КАРТА-ПЛАН ТЕРРИТОРИИ

Описание местоположения зданий, сооружений, объектов незавершенного строительства на земельном участке

							спутниковых геодезических измерений (определений)	0,1 м
н1610	—	—	—	383722,29	1274839,74	—	Метод спутниковых геодезических измерений (определений)	$Mt = \sqrt{M1^2 + M2^2} = \sqrt{0,6^2 + 0,08^2} = 0,1 \text{ м}$
н1580	—	—	—	383732,64	1274837,39	—	Метод спутниковых геодезических измерений (определений)	$Mt = \sqrt{M1^2 + M2^2} = \sqrt{0,6^2 + 0,08^2} = 0,1 \text{ м}$

2. Сведения о характеристиках объекта недвижимости с кадастровым номером 63:05:0102025:380

№ п/п	Наименование характеристики	Значение характеристики
1	2	3
1.	Вид объекта недвижимости	здание
2.	Ранее присвоенный государственный учетный номер (инвентарный) здания, сооружения, объекта незавершенного строительства	—
3.	Кадастровый номер земельного участка (земельных участков), в границах которого (которых) расположены здание, сооружение, объект незавершенного строительства	63:05:0102025:21
4.	Уникальный учетный номер кадастрового квартала, в границах которого расположены здание, сооружение, объект незавершенного строительства	63:05:0102025
5.	Адрес здания, сооружения, объекта незавершенного строительства	—
5.1.	Сведения о местоположении здания, сооружения, объекта незавершенного строительства (при отсутствии адреса) в структурированном в соответствии с федеральной информационной адресной системой виде	Самарская область, г. Октябрьск, ул. Первомайская
5.2.	Дополнительные сведения о местоположении	—
6.	Иные сведения	—

3. Пояснения к сведениям об объекте недвижимости с кадастровым номером 63:05:0102025:380 :

1.	—
----	---

1. Сведения о характерных точках контура объекта недвижимости с кадастровым номером 63:05:0102025:382

КАРТА-ПЛАН ТЕРРИТОРИИ

Описание местоположения зданий, сооружений, объектов незавершенного строительства на земельном участке

Система координат МСК-63							Зона № 1	
Обозначение характерных точек контура	Содержатся в Едином государственном реестре недвижимости			Определены в ходе выполнения комплексных кадастровых работ			Метод определения координат	Формулы, примененные для расчета средней квадратической погрешности определения координат характерных точек границ (M _t), с подставленными в такие формулы значениями и итоговые (вычисленные) значения M _t , м
	Координаты, м		Радиус, м	Координаты, м		Радиус, м		
	X	Y	R	X	Y	R		
1	2	3	4	5	6	7	8	9
н1700	—	—	—	383740,58	1274812,20	—	Метод спутниковых геодезических измерений (определений)	$M_t = \text{SQRT}(M_1^2 + M_2^2) = \text{SQRT}(0,6^2 + 0,08^2) = 0,1 \text{ м}$
н1710	—	—	—	383740,82	1274815,77	—	Метод спутниковых геодезических измерений (определений)	$M_t = \text{SQRT}(M_1^2 + M_2^2) = \text{SQRT}(0,6^2 + 0,08^2) = 0,1 \text{ м}$
н1720	—	—	—	383732,84	1274816,01	—	Метод спутниковых геодезических измерений (определений)	$M_t = \text{SQRT}(M_1^2 + M_2^2) = \text{SQRT}(0,6^2 + 0,08^2) = 0,1 \text{ м}$
н1730	—	—	—	383732,84	1274817,67	—	Метод спутниковых геодезических измерений (определений)	$M_t = \text{SQRT}(M_1^2 + M_2^2) = \text{SQRT}(0,6^2 + 0,08^2) = 0,1 \text{ м}$
н1740	—	—	—	383730,30	1274817,67	—	Метод спутниковых геодезических измерений (определений)	$M_t = \text{SQRT}(M_1^2 + M_2^2) = \text{SQRT}(0,6^2 + 0,08^2) = 0,1 \text{ м}$
н1750	—	—	—	383730,30	1274816,11	—	Метод спутниковых геодезических измерений	$M_t = \text{SQRT}(M_1^2 + M_2^2) = \text{SQRT}(0,6^2 + 0,08^2) = 0,1 \text{ м}$

КАРТА-ПЛАН ТЕРРИТОРИИ

Описание местоположения зданий, сооружений, объектов незавершенного строительства на земельном участке

							(определений)	
н1760	—	—	—	383726,91	1274816,06	—	Метод спутниковых геодезических измерений (определений)	$Mt = \text{SQRT}(M1^2 + M2^2) = \text{SQRT}(0,6^2 + 0,08^2) = 0,1 \text{ м}$
н1770	—	—	—	383726,61	1274812,25	—	Метод спутниковых геодезических измерений (определений)	$Mt = \text{SQRT}(M1^2 + M2^2) = \text{SQRT}(0,6^2 + 0,08^2) = 0,1 \text{ м}$
н1700	—	—	—	383740,58	1274812,20	—	Метод спутниковых геодезических измерений (определений)	$Mt = \text{SQRT}(M1^2 + M2^2) = \text{SQRT}(0,6^2 + 0,08^2) = 0,1 \text{ м}$

2. Сведения о характеристиках объекта недвижимости с кадастровым номером 63:05:0102025:382

№ п/п	Наименование характеристики	Значение характеристики
1	2	3
1.	Вид объекта недвижимости	здание
2.	Ранее присвоенный государственный учетный номер (инвентарный) здания, сооружения, объекта незавершенного строительства	—
3.	Кадастровый номер земельного участка (земельных участков), в границах которого (которых) расположены здание, сооружение, объект незавершенного строительства	63:05:0102025:21
4.	Уникальный учетный номер кадастрового квартала, в границах которого расположены здание, сооружение, объект незавершенного строительства	63:05:0102025
5.	Адрес здания, сооружения, объекта незавершенного строительства	Самарская обл., г. Октябрьск, ул. Первомайская
5.1.	Сведения о местоположении здания, сооружения, объекта незавершенного строительства (при отсутствии адреса) в структурированном в соответствии с федеральной информационной адресной системой виде	—
5.2.	Дополнительные сведения о местоположении	—
6.	Иные сведения	—

3. Пояснения к сведениям об объекте недвижимости с кадастровым номером 63:05:0102025:382 :

1.	—
----	---

КАРТА-ПЛАН ТЕРРИТОРИИ

Описание местоположения зданий, сооружений, объектов незавершенного строительства на земельном участке

1. Сведения о характерных точках контура объекта недвижимости с кадастровым номером 63:05:0102025:383

Система координат МСК-63

Зона № 1

Обозначение характерных точек контура	Содержатся в Едином государственном реестре недвижимости		Определены в ходе выполнения комплексных кадастровых работ			Метод определения координат	Формулы, примененные для расчета средней квадратической погрешности определения координат характерных точек границ (M_t), с подставленными в такие формулы значениями и итоговые (вычисленные) значения M_t , м	
	Координаты, м		Радиус, м	Координаты, м				Радиус, м
	X	Y	R	X	Y			R
1	2	3	4	5	6	7	8	9
н1780	—	—	—	383755,30	1274827,53	—	Метод спутниковых геодезических измерений (определений)	$M_t = \text{SQRT}(M1^2+M2^2) = \text{SQRT}(0,6^2+0,08^2) = 0,1 \text{ м}$
н1790	—	—	—	383755,10	1274833,78	—	Метод спутниковых геодезических измерений (определений)	$M_t = \text{SQRT}(M1^2+M2^2) = \text{SQRT}(0,6^2+0,08^2) = 0,1 \text{ м}$
н1800	—	—	—	383740,33	1274833,20	—	Метод спутниковых геодезических измерений (определений)	$M_t = \text{SQRT}(M1^2+M2^2) = \text{SQRT}(0,6^2+0,08^2) = 0,1 \text{ м}$
н1810	—	—	—	383740,43	1274826,70	—	Метод спутниковых геодезических измерений (определений)	$M_t = \text{SQRT}(M1^2+M2^2) = \text{SQRT}(0,6^2+0,08^2) = 0,1 \text{ м}$
н1780	—	—	—	383755,30	1274827,53	—	Метод спутниковых геодезических измерений (определений)	$M_t = \text{SQRT}(M1^2+M2^2) = \text{SQRT}(0,6^2+0,08^2) = 0,1 \text{ м}$

КАРТА-ПЛАН ТЕРРИТОРИИ

Описание местоположения зданий, сооружений, объектов незавершенного строительства на земельном участке

2. Сведения о характеристиках объекта недвижимости с кадастровым номером 63:05:0102025:383

№ п/п	Наименование характеристики	Значение характеристики
1	2	3
1.	Вид объекта недвижимости	здание
2.	Ранее присвоенный государственный учетный номер (инвентарный) здания, сооружения, объекта незавершенного строительства	—
3.	Кадастровый номер земельного участка (земельных участков), в границах которого (которых) расположены здание, сооружение, объект незавершенного строительства	63:05:0102025:21
4.	Уникальный учетный номер кадастрового квартала, в границах которого расположены здание, сооружение, объект незавершенного строительства	63:05:0102025
5.	Адрес здания, сооружения, объекта незавершенного строительства	Самарская обл., г. Октябрьск, ул. Первомайская
5.1.	Сведения о местоположении здания, сооружения, объекта незавершенного строительства (при отсутствии адреса) в структурированном в соответствии с федеральной информационной адресной системой виде	—
5.2.	Дополнительные сведения о местоположении	—
6.	Иные сведения	—

3. Пояснения к сведениям об объекте недвижимости с кадастровым номером 63:05:0102025:383 :

1.	—
----	---

1. Сведения о характерных точках контура объекта недвижимости с кадастровым номером 63:05:0102025:602

Система координат МСК-63							Зона № 1	
Обозначение характерных точек контура	Содержатся в Едином государственном реестре недвижимости			Определены в ходе выполнения комплексных кадастровых работ			Метод определения координат	Формулы, примененные для расчета средней квадратической погрешности определения координат характерных точек границ (M _t), с подставленными в такие формулы значениями и итоговые (вычисленные) значения M _t , м
	Координаты, м		Радиус, м	Координаты, м		Радиус, м		
	X	Y		X	Y			
1	2	3	4	5	6	7	8	9
н61О	—	—	—	384068,14	1274621,00	—	Метод спутниковых геодезических измерений (определений)	$M_t = \text{SQRT}(M_1^2 + M_2^2) = \text{SQRT}(0,6^2 + 0,08^2) = 0,1 \text{ м}$
н60О	—	—	—	384070,86	1274626,21	—	Метод	$M_t = \text{SQRT}(M_1^2 + M_2^2) = \text{SQRT}(0,6^2 + 0,08^2) =$

КАРТА-ПЛАН ТЕРРИТОРИИ

Описание местоположения зданий, сооружений, объектов незавершенного строительства на земельном участке

							спутниковых геодезических измерений (определений)	0,1 м
н1820	—	—	—	384065,78	1274628,81	—	Метод спутниковых геодезических измерений (определений)	$Mt = \text{SQRT}(M1^2+M2^2) = \text{SQRT}(0,6^2+0,08^2) = 0,1 \text{ м}$
н1830	—	—	—	384065,60	1274628,89	—	Метод спутниковых геодезических измерений (определений)	$Mt = \text{SQRT}(M1^2+M2^2) = \text{SQRT}(0,6^2+0,08^2) = 0,1 \text{ м}$
н1840	—	—	—	384062,19	1274622,13	—	Метод спутниковых геодезических измерений (определений)	$Mt = \text{SQRT}(M1^2+M2^2) = \text{SQRT}(0,6^2+0,08^2) = 0,1 \text{ м}$
н1850	—	—	—	384067,41	1274619,56	—	Метод спутниковых геодезических измерений (определений)	$Mt = \text{SQRT}(M1^2+M2^2) = \text{SQRT}(0,6^2+0,08^2) = 0,1 \text{ м}$
н610	—	—	—	384068,14	1274621,00	—	Метод спутниковых геодезических измерений (определений)	$Mt = \text{SQRT}(M1^2+M2^2) = \text{SQRT}(0,6^2+0,08^2) = 0,1 \text{ м}$

2. Сведения о характеристиках объекта недвижимости с кадастровым номером 63:05:0102025:602

№ п/п	Наименование характеристики	Значение характеристики
1	2	3
1.	Вид объекта недвижимости	здание
2.	Ранее присвоенный государственный учетный номер (инвентарный) здания, сооружения, объекта незавершенного строительства	—
3.	Кадастровый номер земельного участка (земельных участков), в границах	63:05:0104001:161

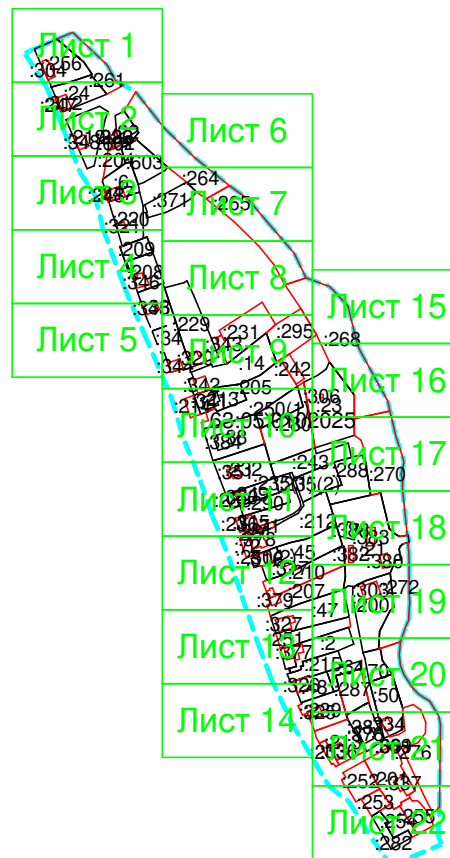
КАРТА-ПЛАН ТЕРРИТОРИИ**Описание местоположения зданий, сооружений, объектов незавершенного строительства на земельном участке**

1	2	3
	которого (которых) расположены здание, сооружение, объект незавершенного строительства	
4.	Уникальный учетный номер кадастрового квартала, в границах которого расположены здание, сооружение, объект незавершенного строительства	63:05:0102025
5.	Адрес здания, сооружения, объекта незавершенного строительства	Самарская обл., г.о. Октябрьск, г. Октябрьск, улица Урицкого, строение 49/2
5.1.	Сведения о местоположении здания, сооружения, объекта незавершенного строительства (при отсутствии адреса) в структурированном в соответствии с федеральной информационной адресной системой виде	—
5.2.	Дополнительные сведения о местоположении	—
6.	Иные сведения	—
3. Пояснения к сведениям об объекте недвижимости с кадастровым номером 63:05:0102025:602 :		
1.	—	

КАРТА-ПЛАН ТЕРРИТОРИИ

Схема границ земельных участков

Основной лист



Масштаб 1: 6123

Условные обозначения:



– область выносного листа,

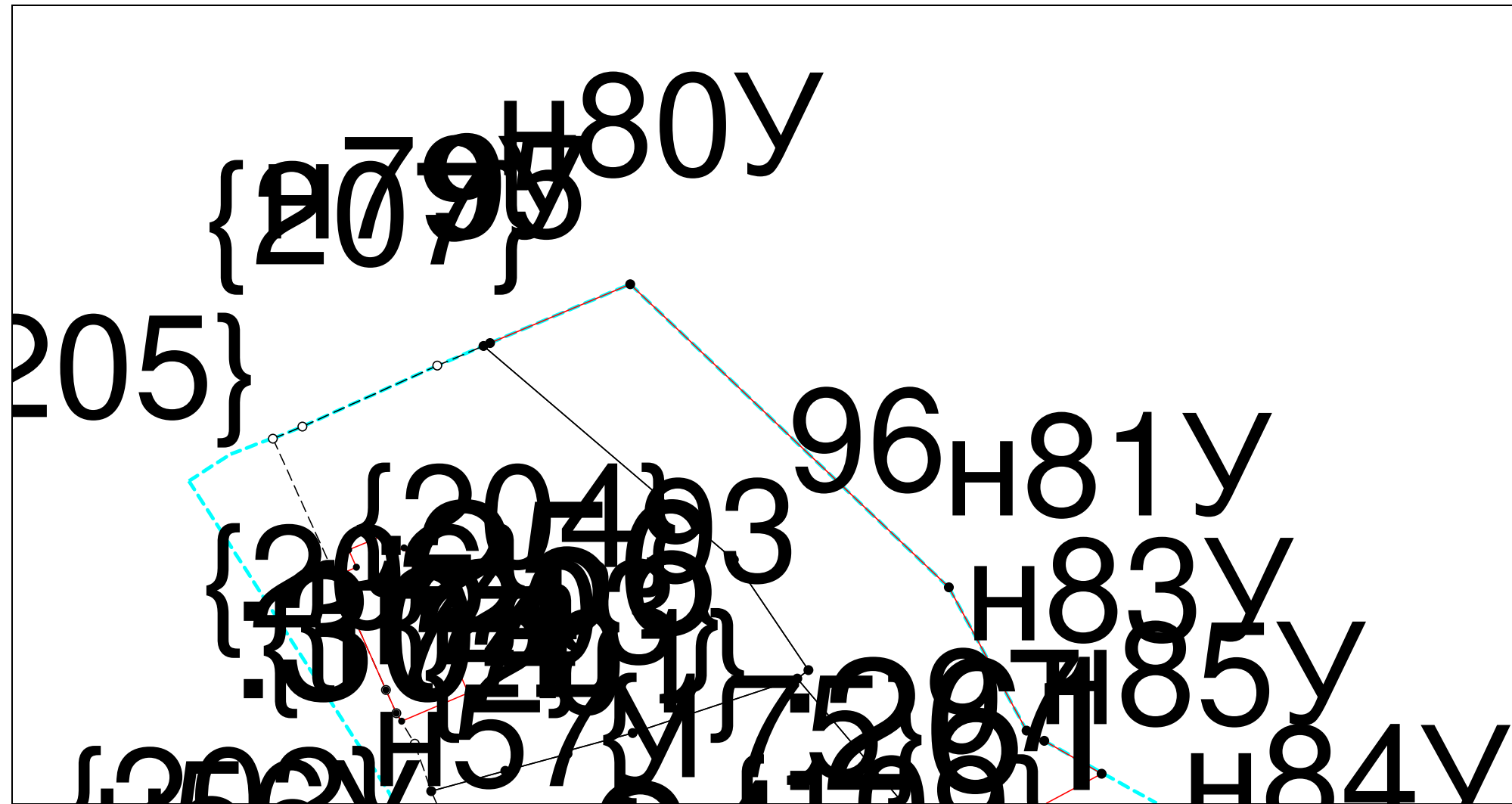
23

– номер выносного листа.

Остальные обозначения приведены на отдельной странице в конце раздела.

КАРТА-ПЛАН ТЕРРИТОРИИ
Схема границ земельных участков

Выносной лист №1

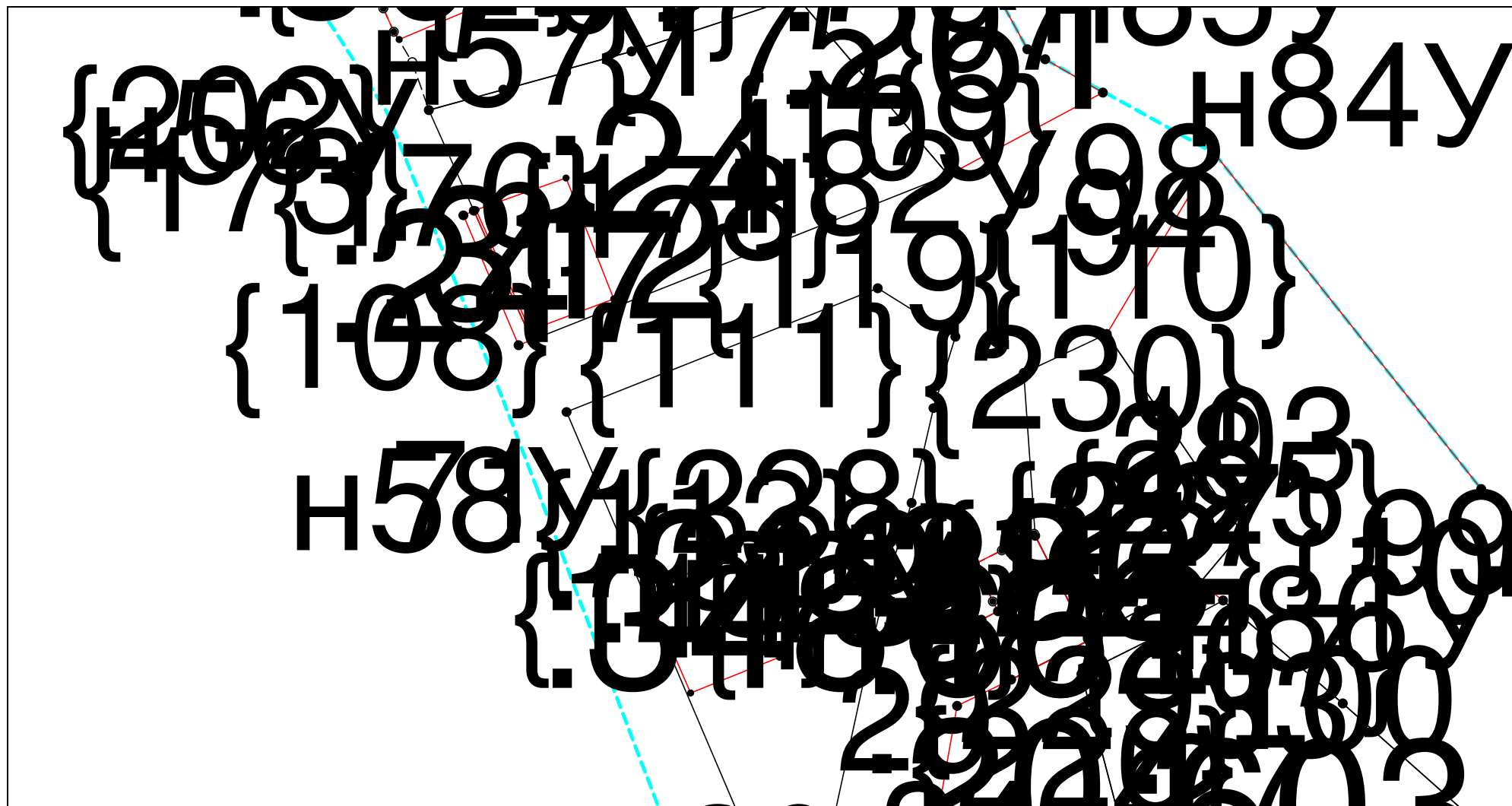


Масштаб 1:500

Условные обозначения приведены на отдельной странице в конце раздела.

КАРТА-ПЛАН ТЕРРИТОРИИ
Схема границ земельных участков

Выносной лист №2

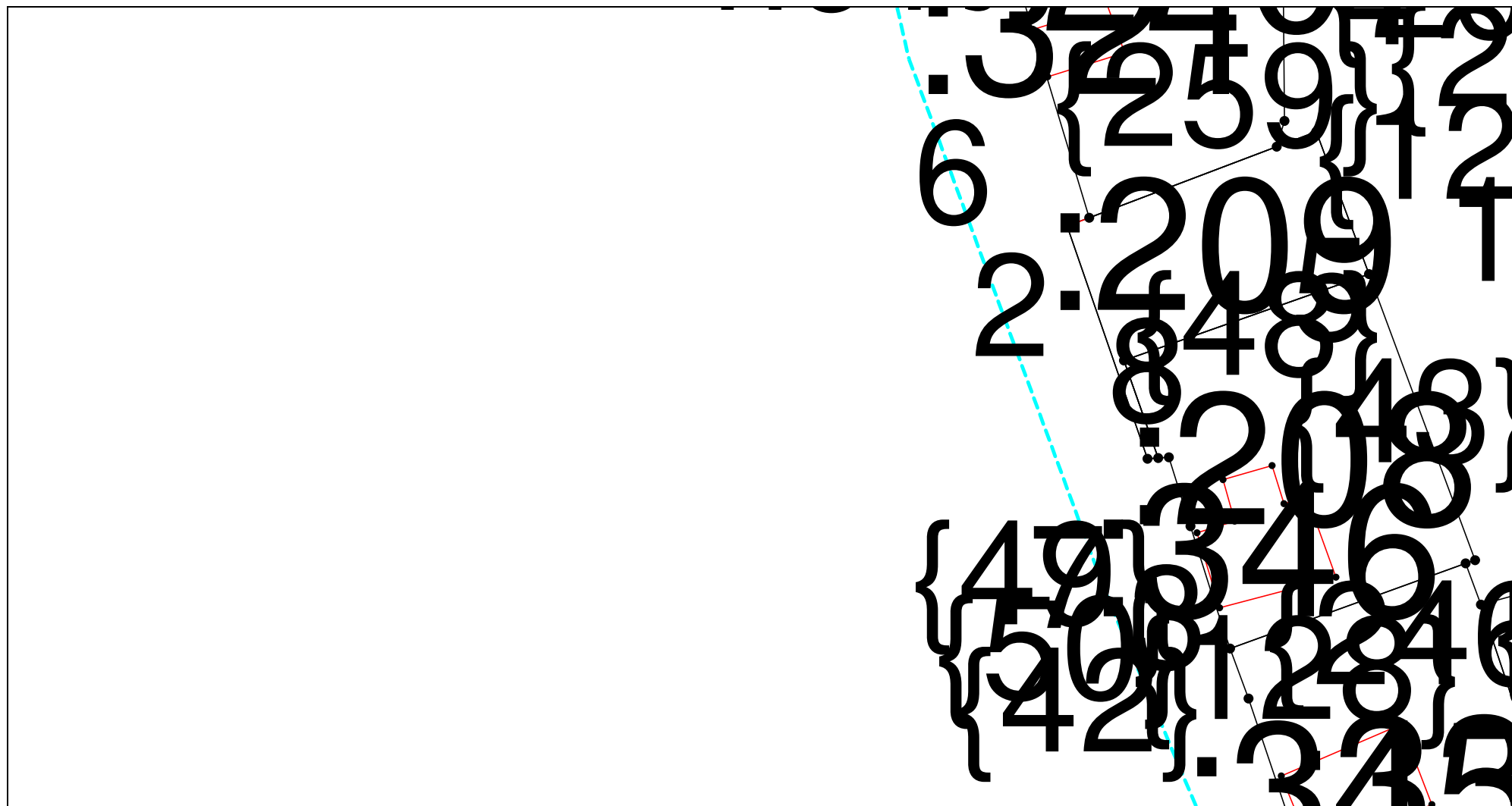


Масштаб 1:500

Условные обозначения приведены на отдельной странице в конце раздела.

КАРТА-ПЛАН ТЕРРИТОРИИ
Схема границ земельных участков

Выносной лист №4

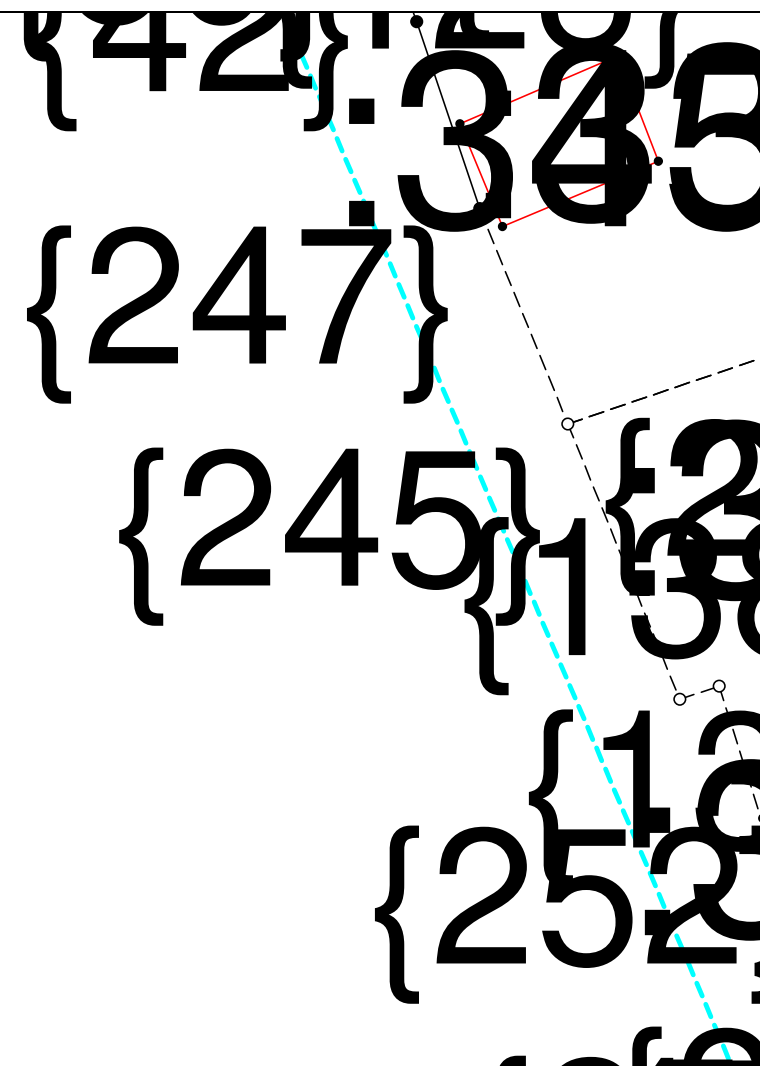


Масштаб 1:500

Условные обозначения приведены на отдельной странице в конце раздела.

КАРТА-ПЛАН ТЕРРИТОРИИ
Схема границ земельных участков

Выносной лист №5

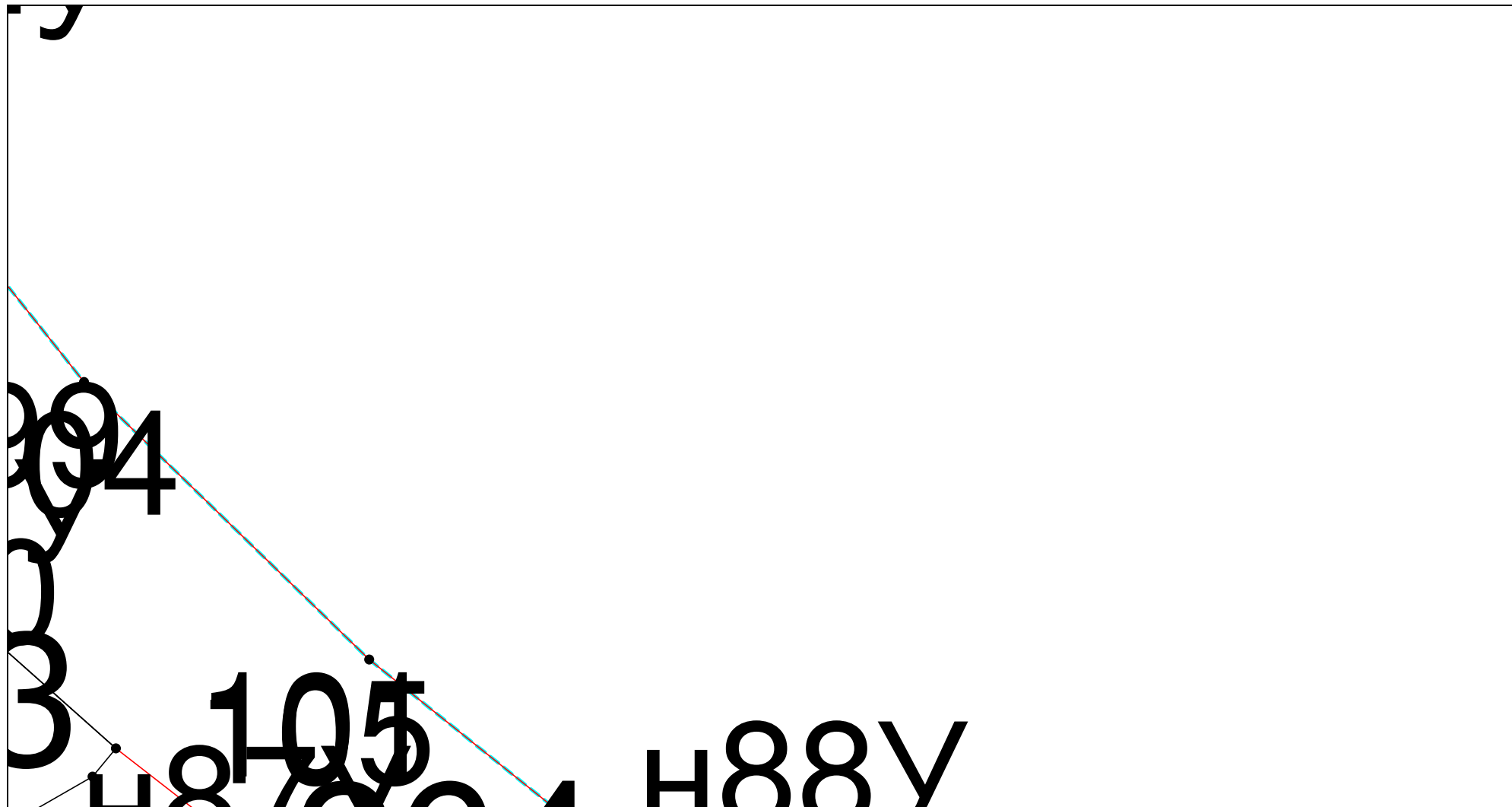


Масштаб 1:500

Условные обозначения приведены на отдельной странице в конце раздела.

КАРТА-ПЛАН ТЕРРИТОРИИ
Схема границ земельных участков

Выносной лист №6

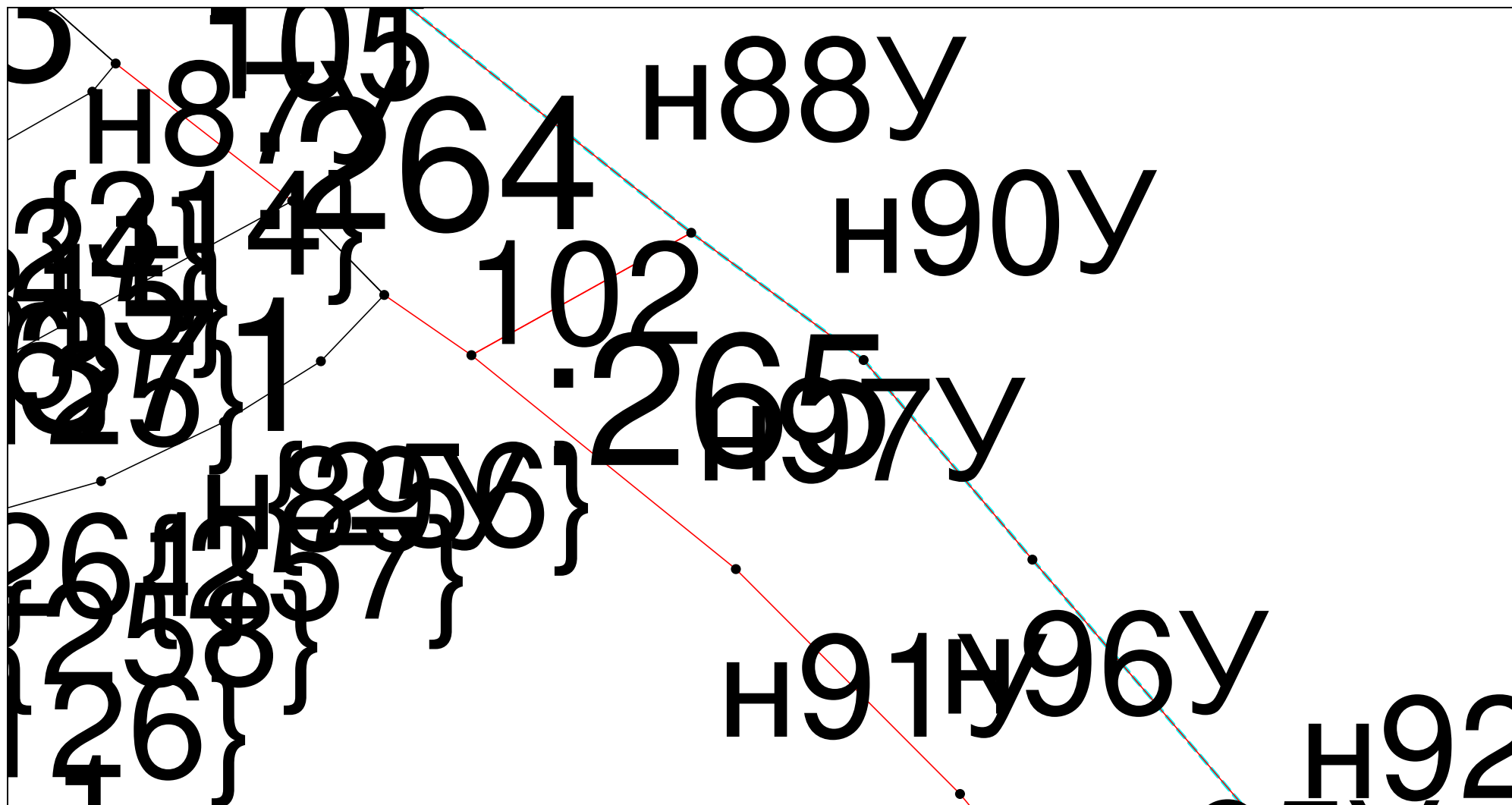


Масштаб 1:500

Условные обозначения приведены на отдельной странице в конце раздела.

КАРТА-ПЛАН ТЕРРИТОРИИ
Схема границ земельных участков

Выносной лист №7

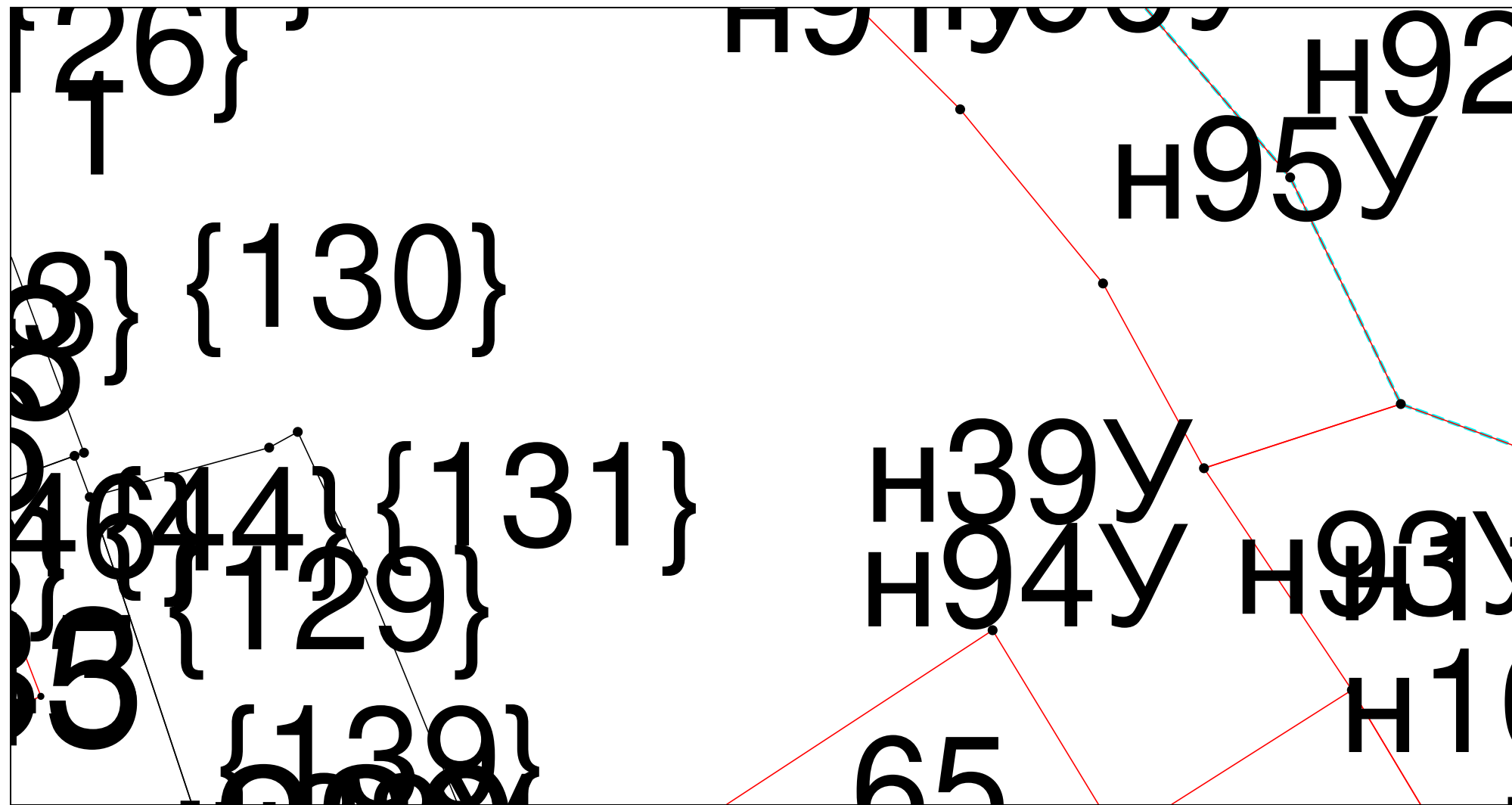


Масштаб 1:500

Условные обозначения приведены на отдельной странице в конце раздела.

КАРТА-ПЛАН ТЕРРИТОРИИ
Схема границ земельных участков

Выносной лист №8

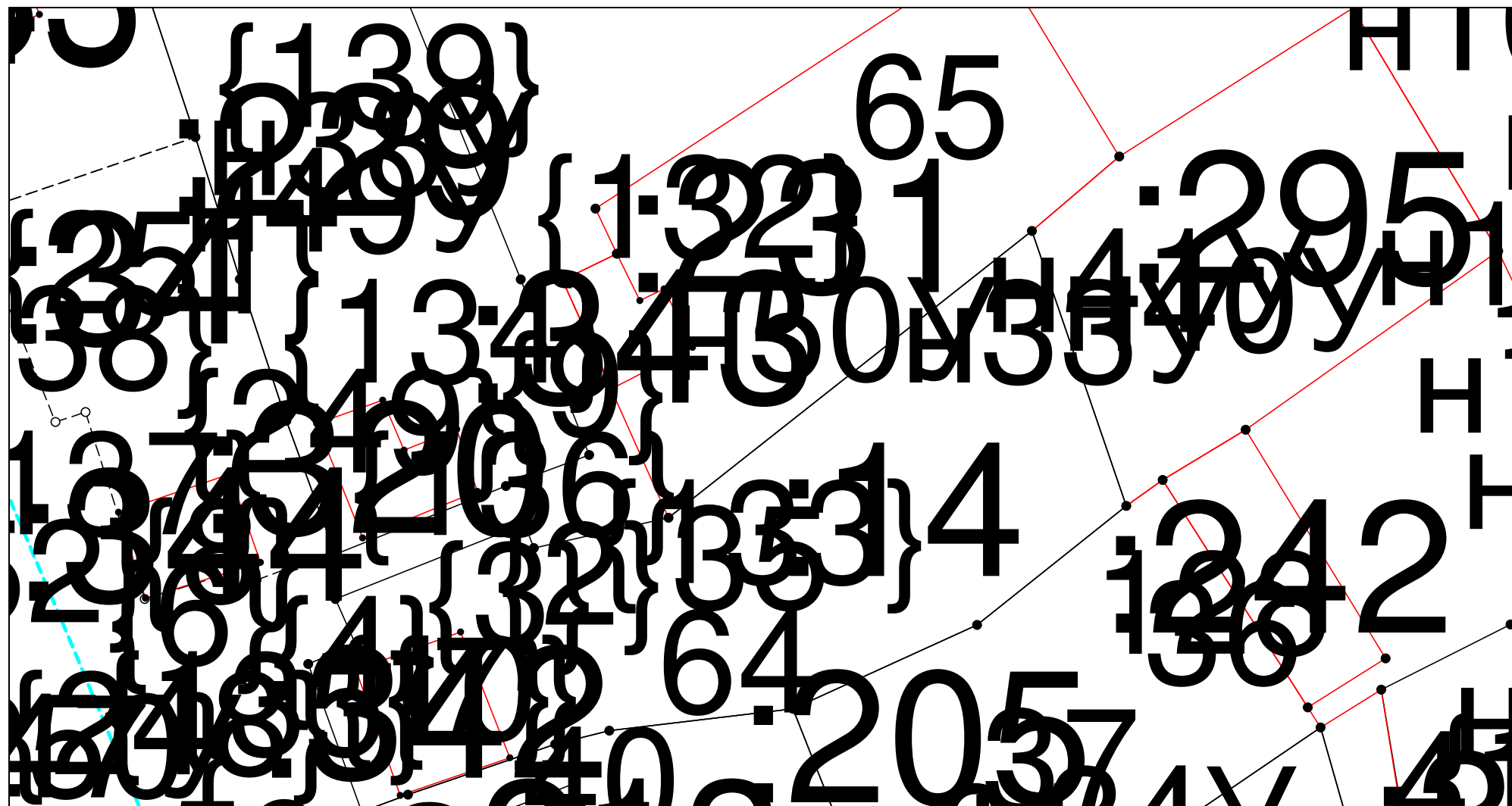


Масштаб 1:500

Условные обозначения приведены на отдельной странице в конце раздела.

КАРТА-ПЛАН ТЕРРИТОРИИ
Схема границ земельных участков

Выносной лист №9

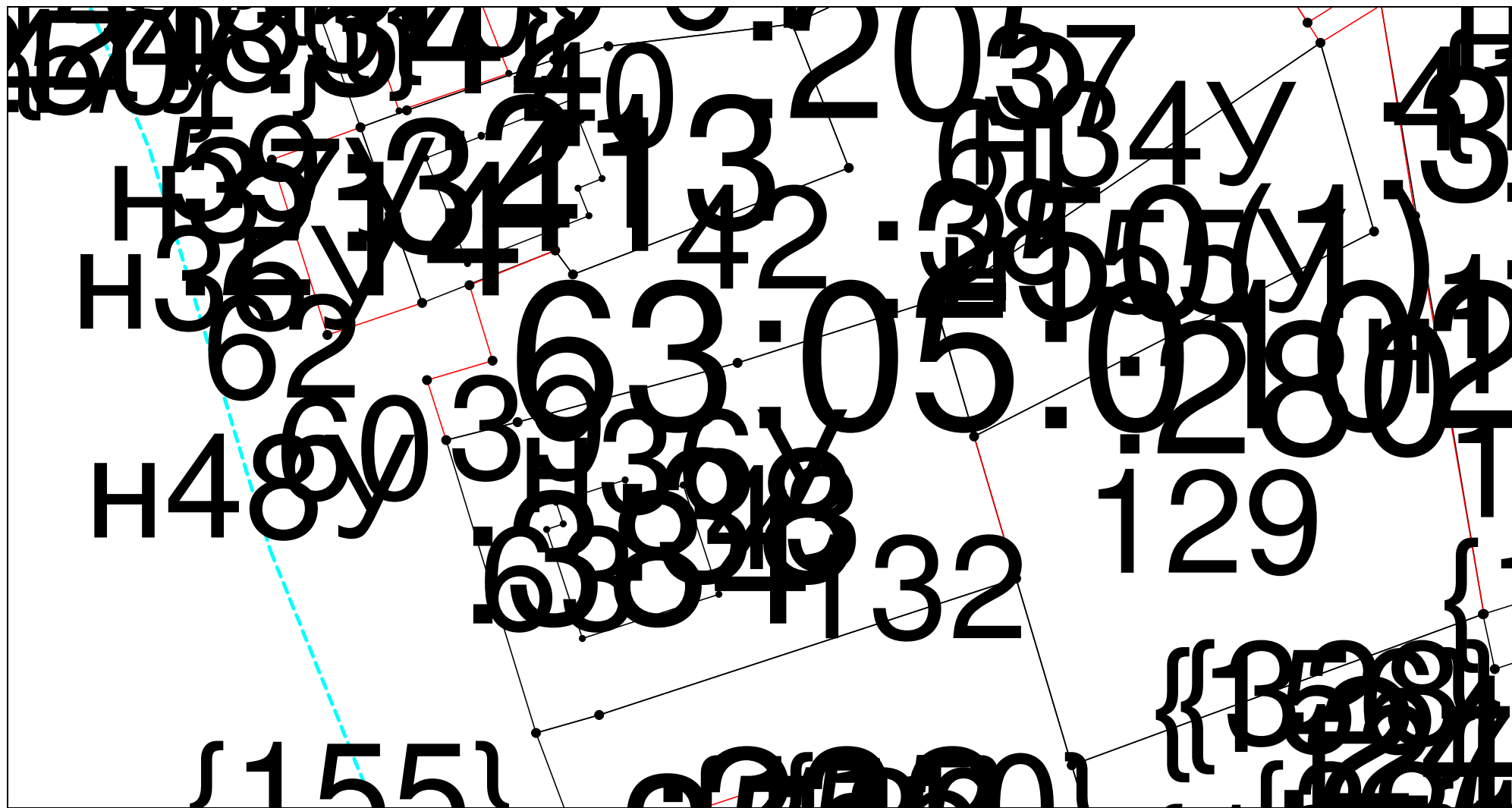


Масштаб 1:500

Условные обозначения приведены на отдельной странице в конце раздела.

КАРТА-ПЛАН ТЕРРИТОРИИ
Схема границ земельных участков

Выносной лист №10

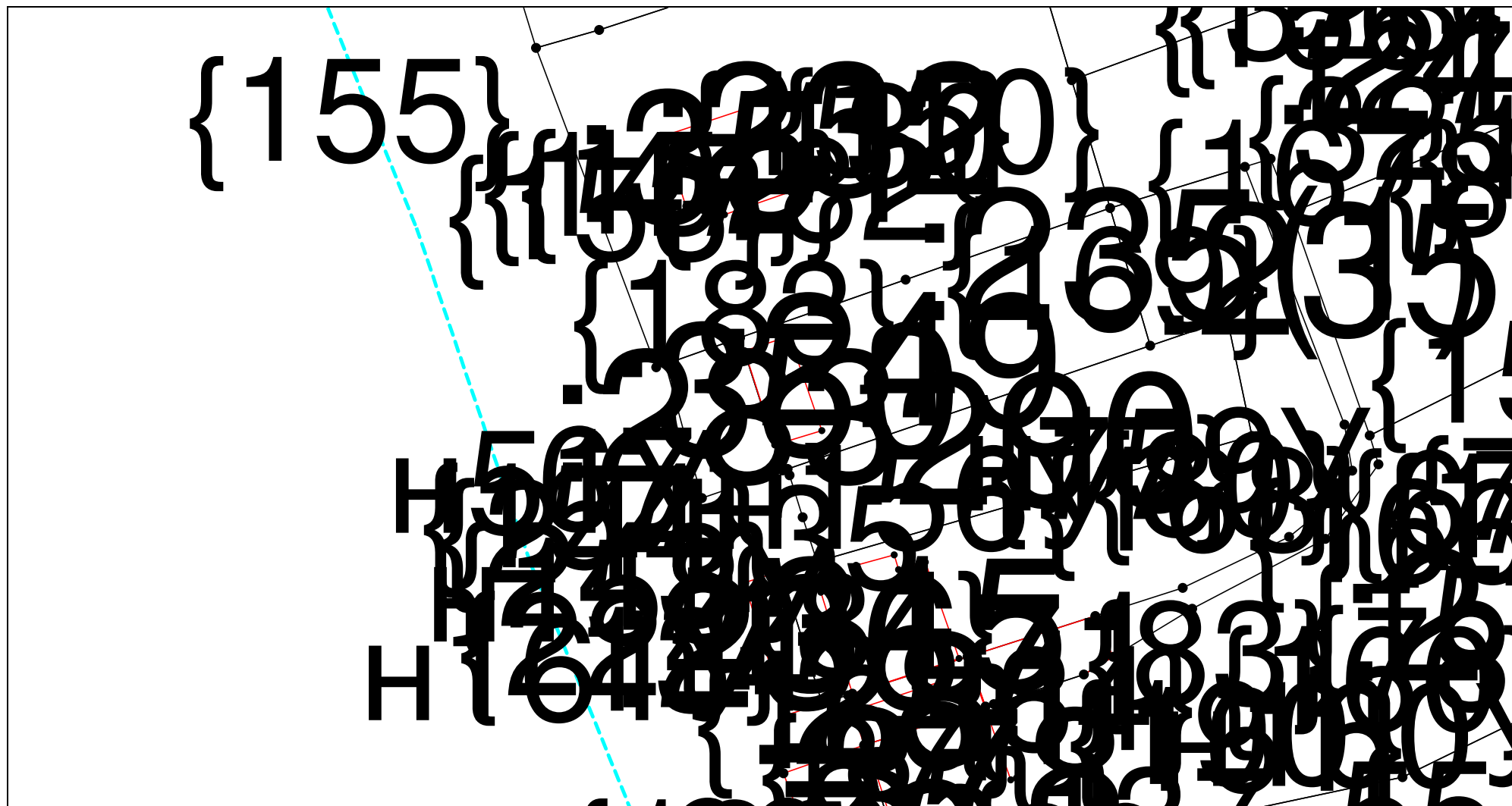


Масштаб 1:500

Условные обозначения приведены на отдельной странице в конце раздела.

КАРТА-ПЛАН ТЕРРИТОРИИ
Схема границ земельных участков

Выносной лист №11

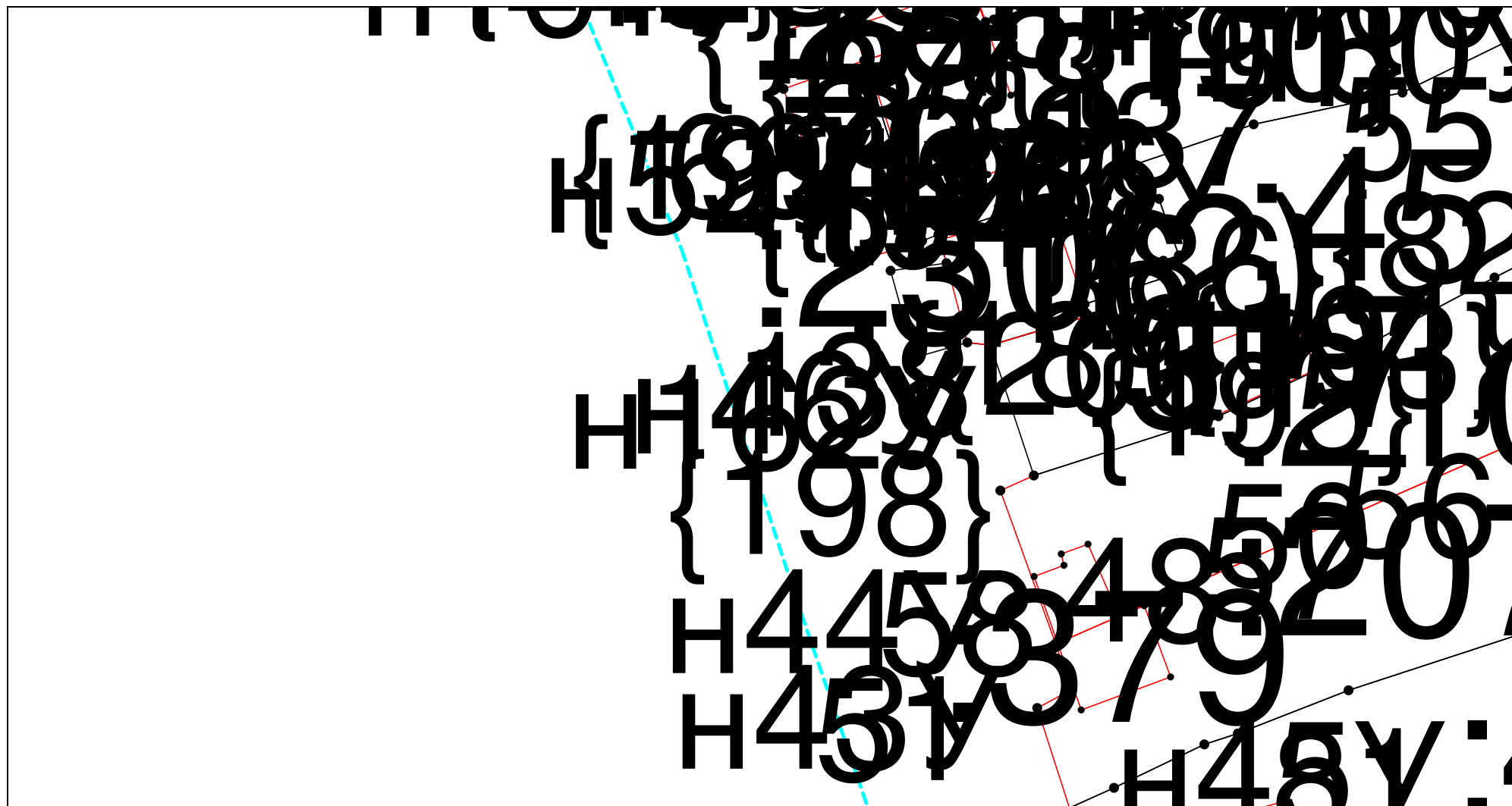


Масштаб 1:500

Условные обозначения приведены на отдельной странице в конце раздела.

КАРТА-ПЛАН ТЕРРИТОРИИ
Схема границ земельных участков

Выносной лист №12

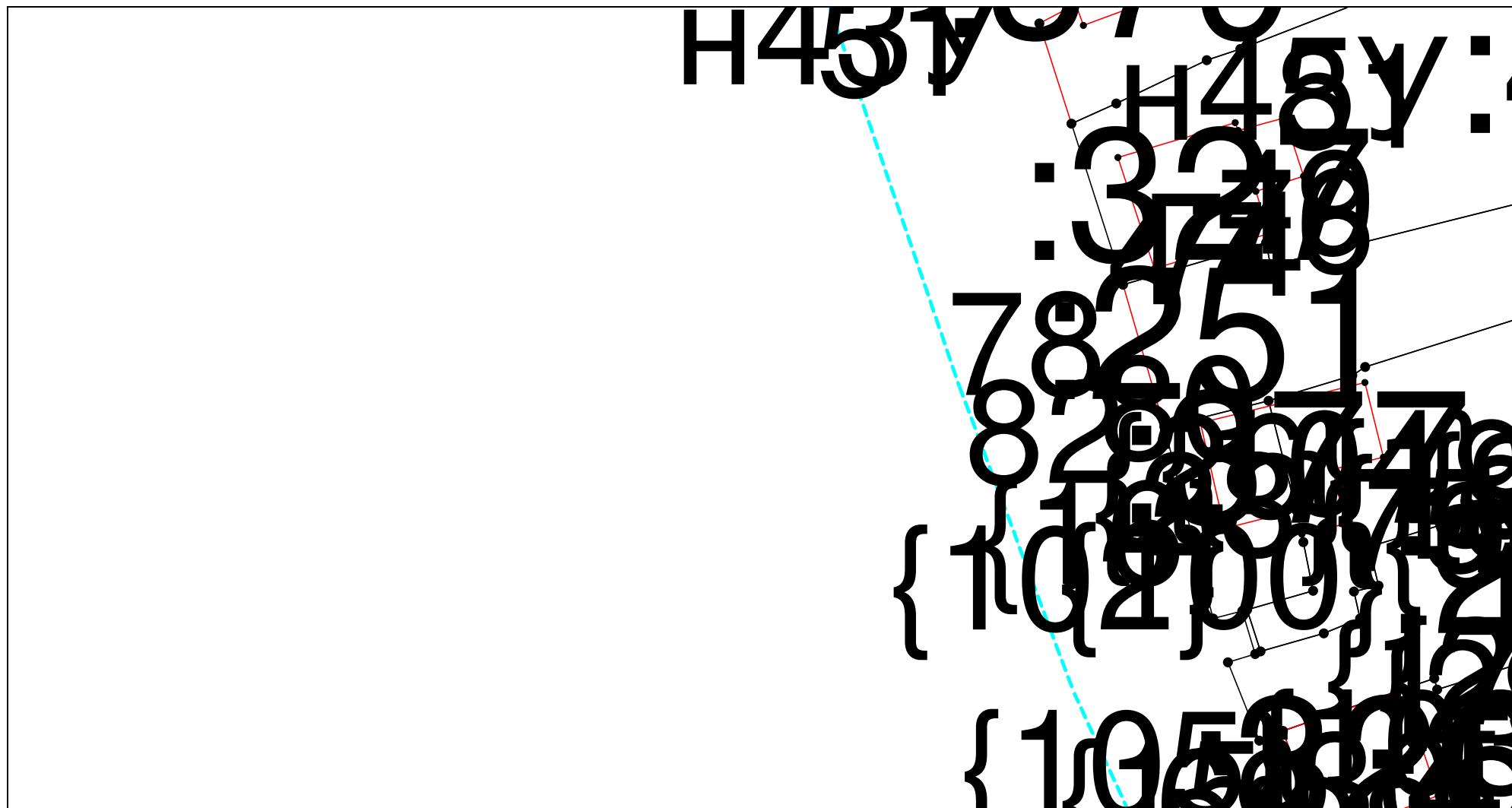


Масштаб 1:500

Условные обозначения приведены на отдельной странице в конце раздела.

КАРТА-ПЛАН ТЕРРИТОРИИ
Схема границ земельных участков

Выносной лист №13

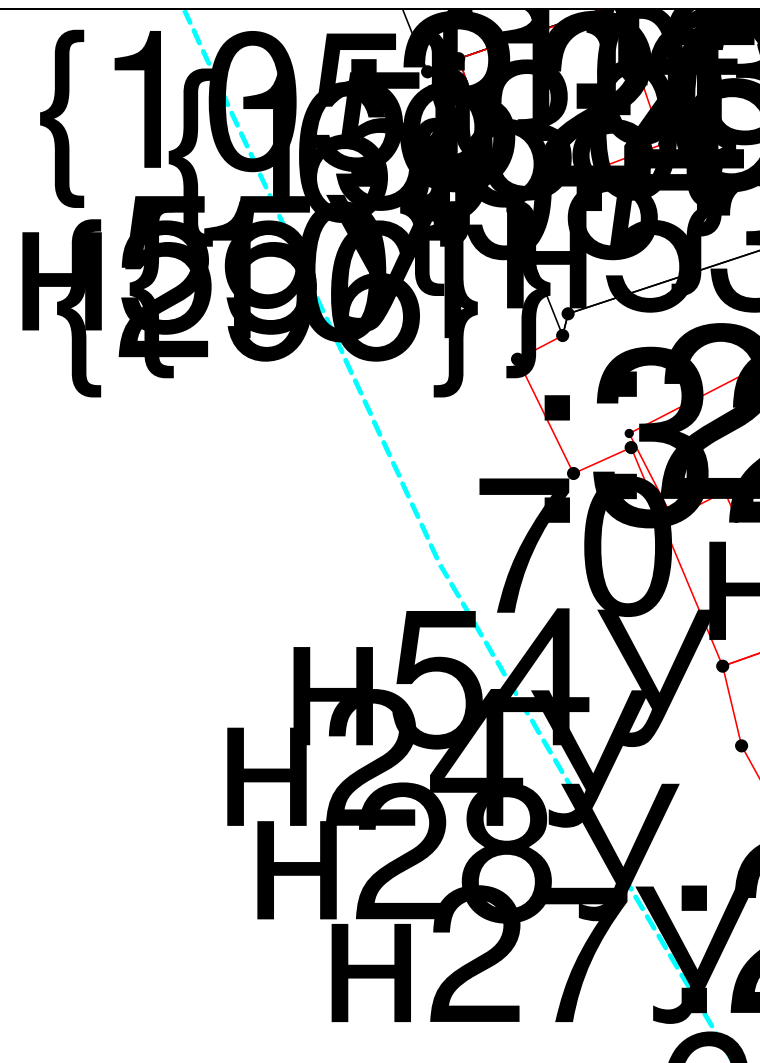


Масштаб 1:500

Условные обозначения приведены на отдельной странице в конце раздела.

КАРТА-ПЛАН ТЕРРИТОРИИ
Схема границ земельных участков

Выносной лист №14

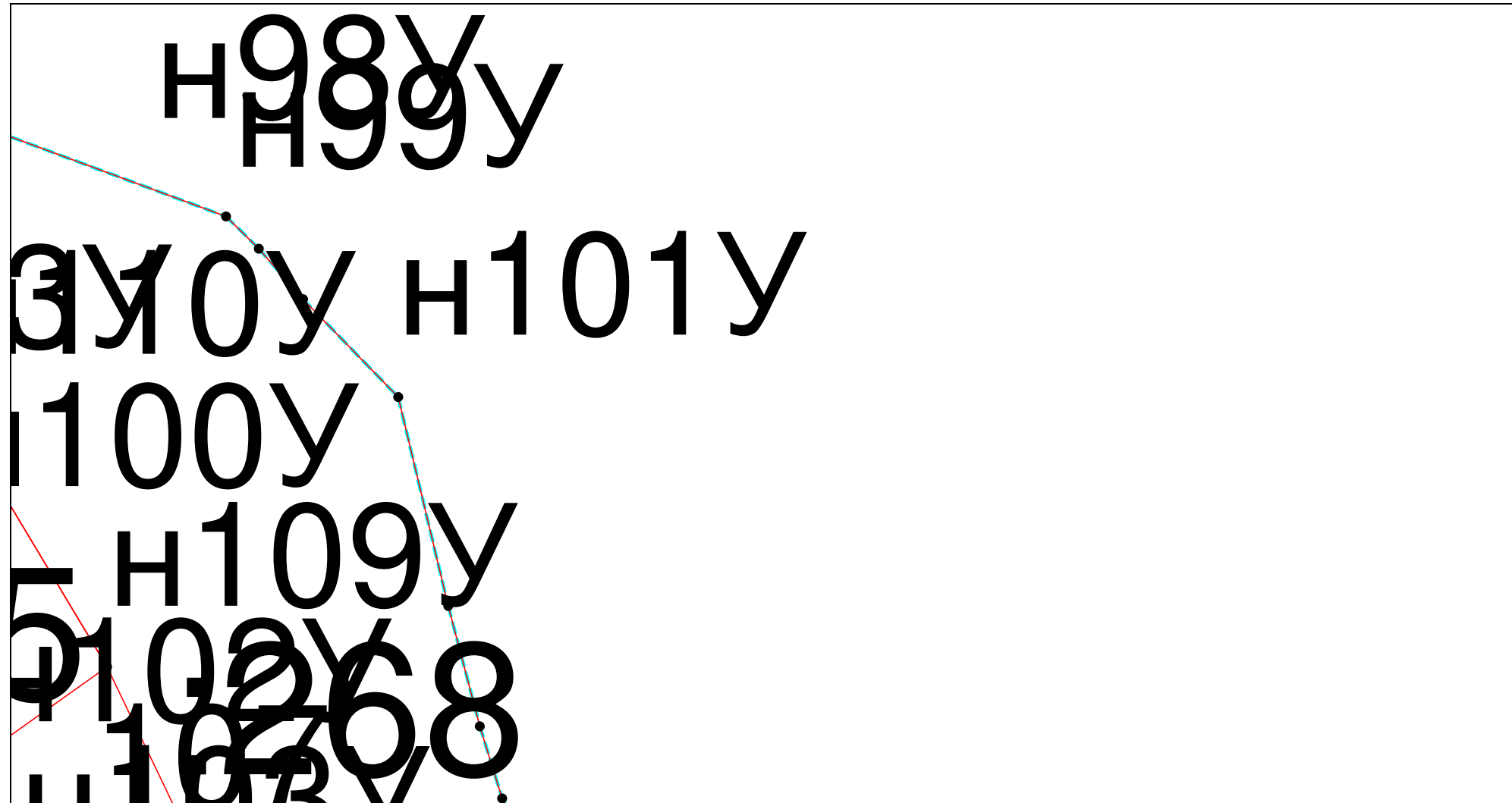


Масштаб 1:500

Условные обозначения приведены на отдельной странице в конце раздела.

КАРТА-ПЛАН ТЕРРИТОРИИ
Схема границ земельных участков

Выносной лист №15

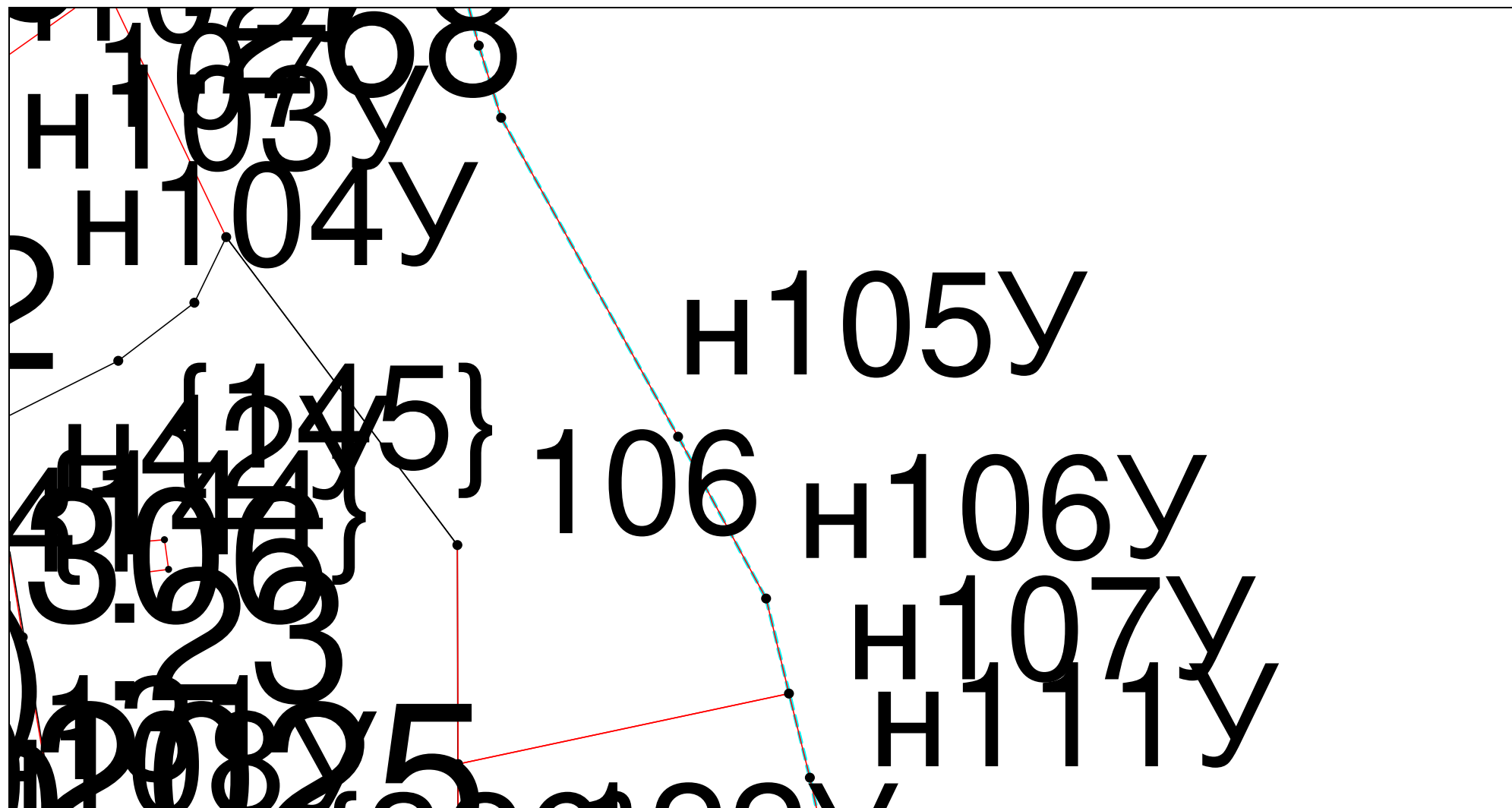


Масштаб 1:500

Условные обозначения приведены на отдельной странице в конце раздела.

КАРТА-ПЛАН ТЕРРИТОРИИ
Схема границ земельных участков

Выносной лист №16

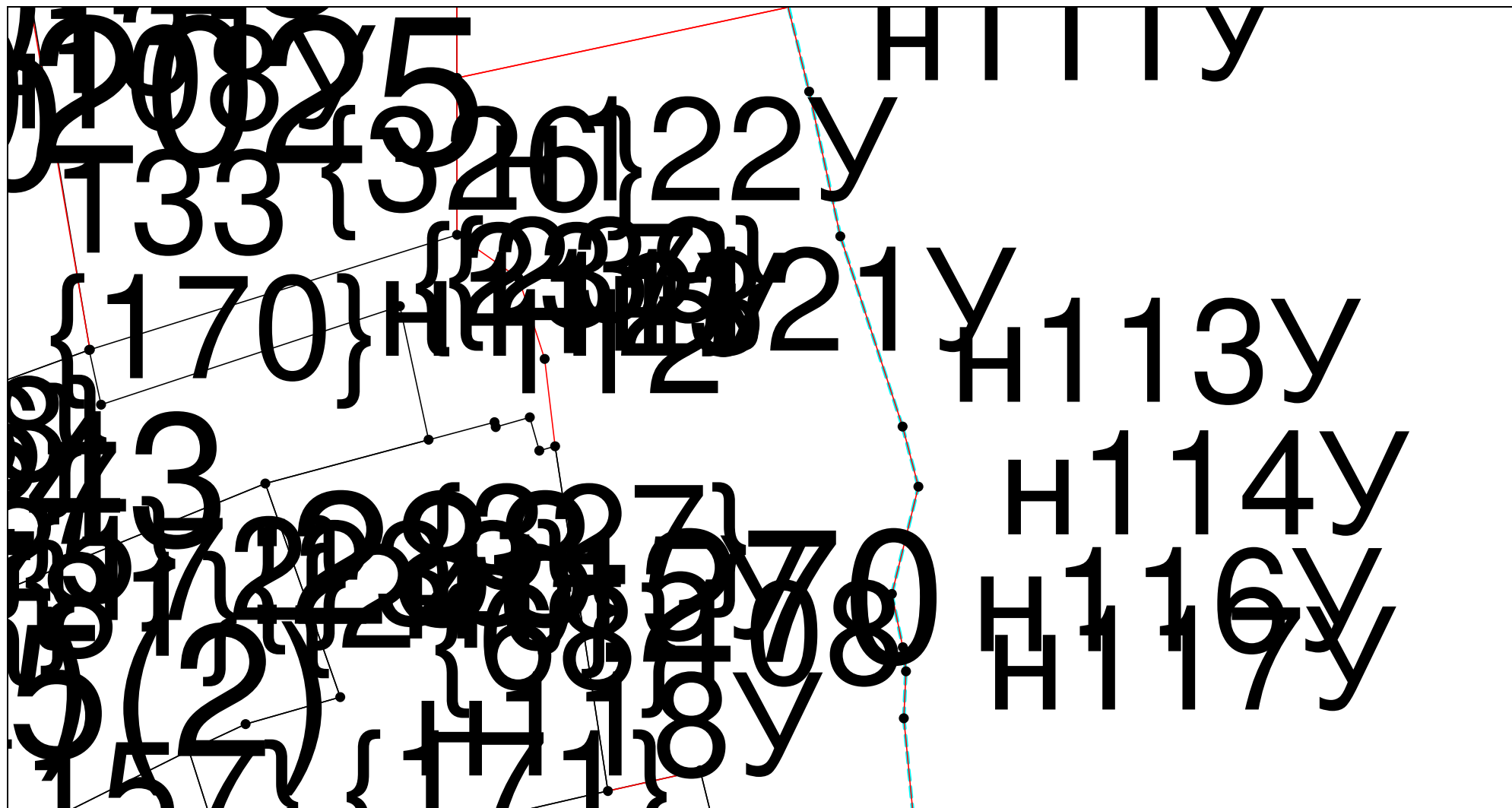


Масштаб 1:500

Условные обозначения приведены на отдельной странице в конце раздела.

КАРТА-ПЛАН ТЕРРИТОРИИ
Схема границ земельных участков

Выносной лист №17




Масштаб 1:500

Условные обозначения приведены на отдельной странице в конце раздела.

КАРТА-ПЛАН ТЕРРИТОРИИ
Схема границ земельных участков

Выносной лист №18

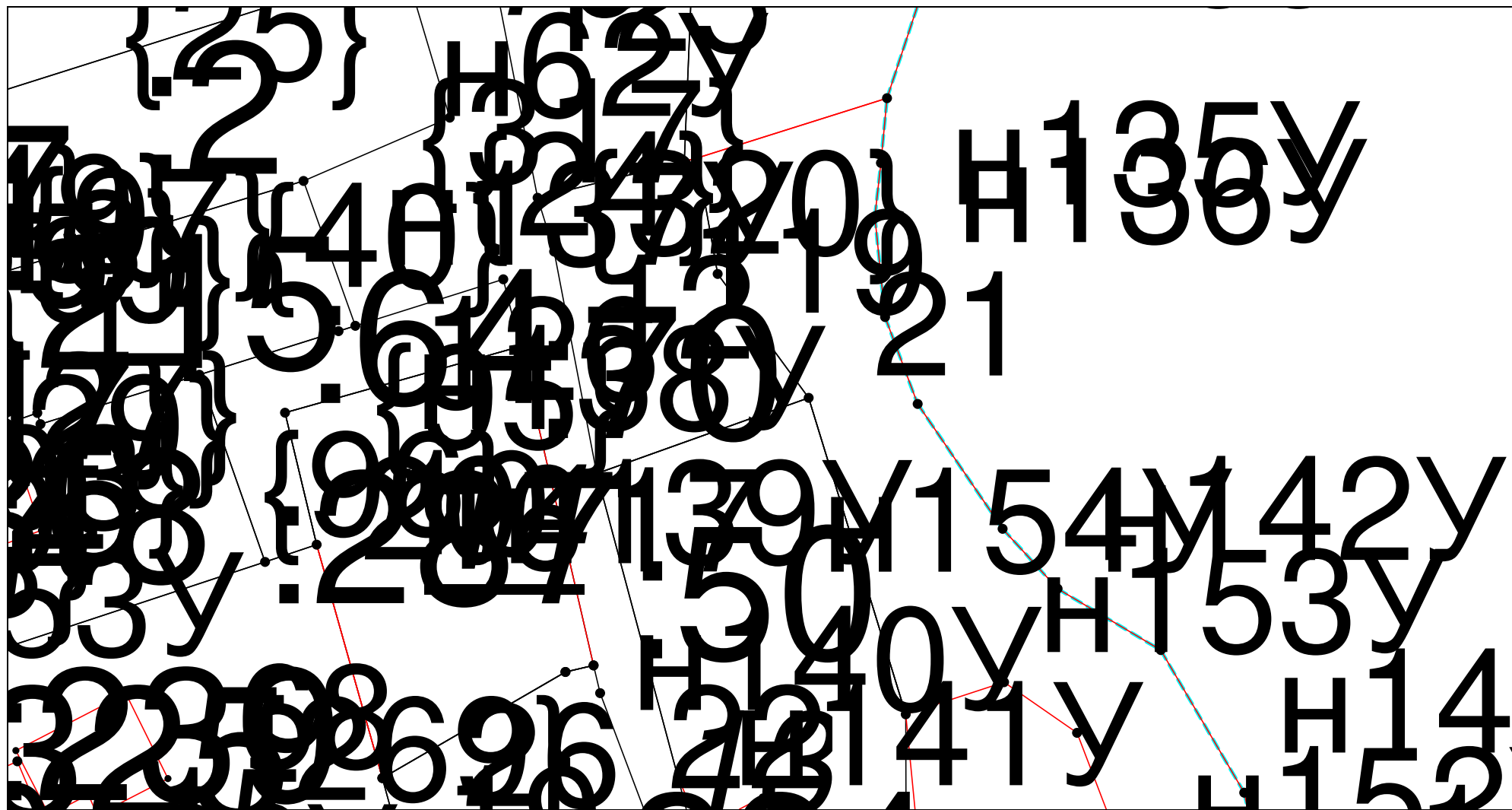


Масштаб 1:500

Условные обозначения приведены на отдельной странице в конце раздела.

КАРТА-ПЛАН ТЕРРИТОРИИ
Схема границ земельных участков

Выносной лист №20




Масштаб 1:500

Условные обозначения приведены на отдельной странице в конце раздела.

КАРТА-ПЛАН ТЕРРИТОРИИ
Схема границ земельных участков

Выносной лист №21

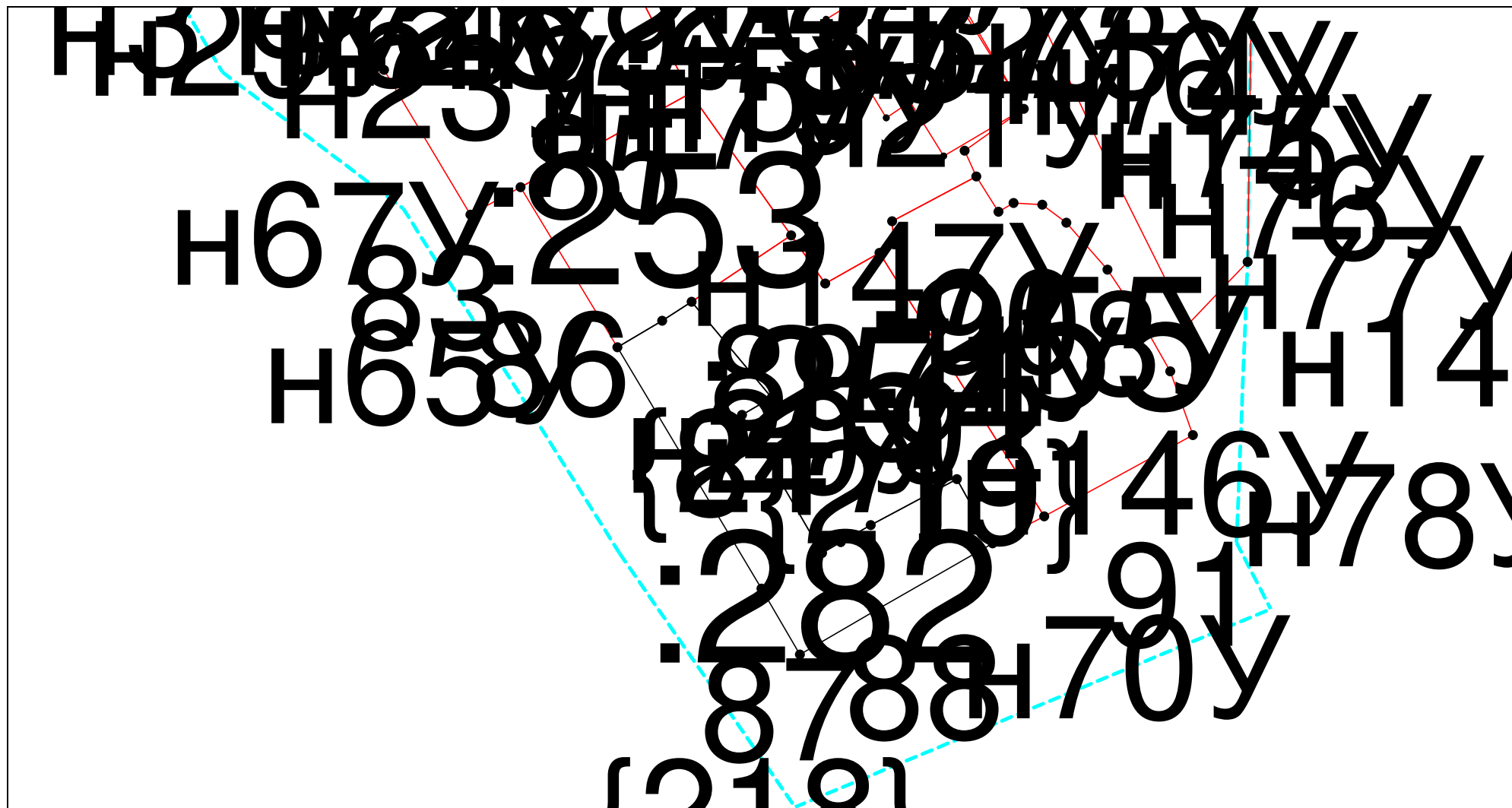


Масштаб 1:500

Условные обозначения приведены на отдельной странице в конце раздела.

КАРТА-ПЛАН ТЕРРИТОРИИ
Схема границ земельных участков

Выносной лист №22













Масштаб 1:500

Условные обозначения приведены на отдельной странице в конце раздела.

КАРТА-ПЛАН ТЕРРИТОРИИ

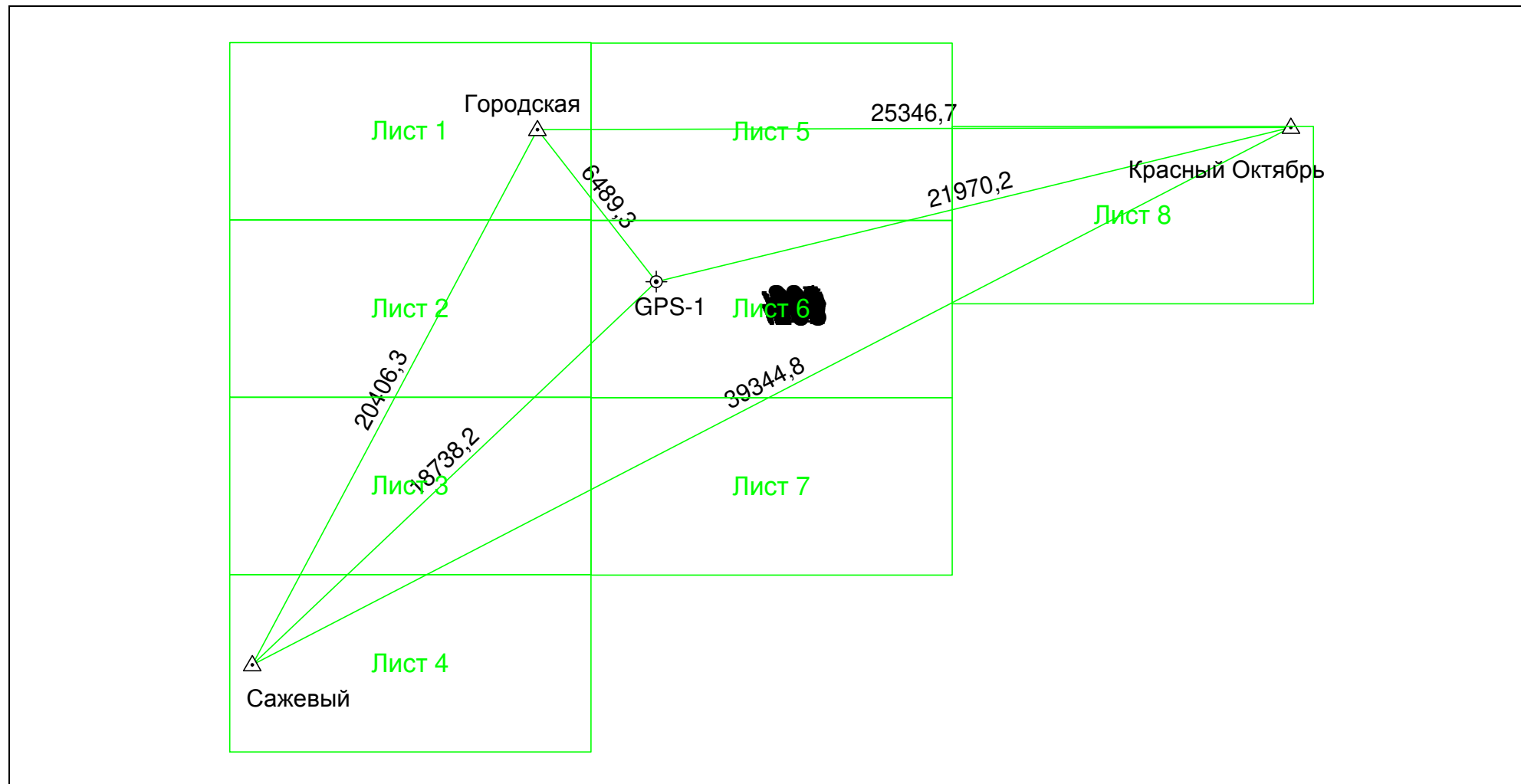
Схема границ земельных участков

Условные обозначения:

- | | |
|---|---|
|  | – существующая часть границы земельного участка, |
|  | – вновь образованная или уточненная часть границы земельного участка, |
|  | – характерная точка границы земельного участка, |
|  | – часть контура здания, сооружения, объекта незавершенного строительства, образованного проекцией существующего наземного конструктивного элемента здания, сооружения, объекта незавершенного строительства, |
|  | – часть контура здания, сооружения, объекта незавершенного строительства, образованного проекцией вновь образованного наземного конструктивного элемента здания, сооружения, объекта незавершенного строительства, |
|  | – часть контура здания, сооружения, объекта незавершенного строительства, образованного проекцией существующего надземного конструктивного элемента здания, сооружения, объекта незавершенного строительства, |
|  | – часть контура здания, сооружения, объекта незавершенного строительства, образованного проекцией вновь образованного надземного конструктивного элемента здания, сооружения, объекта незавершенного строительства, |
|  | – часть контура здания, сооружения, объекта незавершенного строительства, образованного проекцией существующего подземного конструктивного элемента здания, сооружения, объекта незавершенного строительства, |
|  | – часть контура здания, сооружения, объекта незавершенного строительства, образованного проекцией вновь образованного подземного конструктивного элемента здания, сооружения, объекта незавершенного строительства, |
|  | – характерная точка контура здания, |

КАРТА-ПЛАН ТЕРРИТОРИИ
Схема геодезических построений

Основной лист



Масштаб 1: 195011

Условные обозначения:



– область выносного листа,

23

– номер выносного листа.

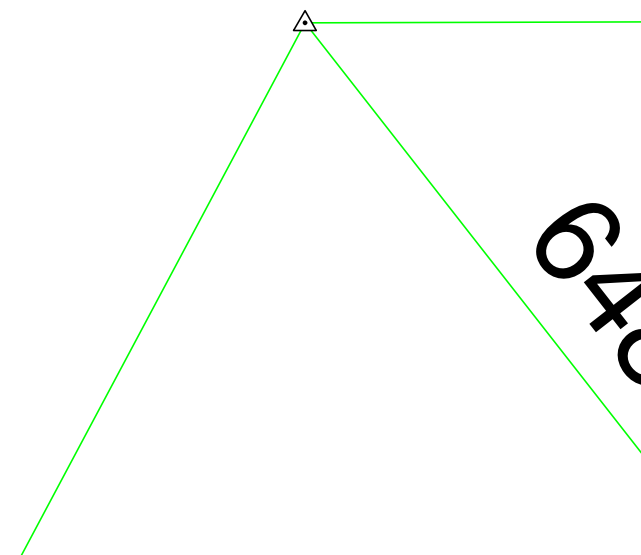
КАРТА-ПЛАН ТЕРРИТОРИИ
Схема геодезических построений

Остальные обозначения приведены на отдельной странице в конце раздела.

КАРТА-ПЛАН ТЕРРИТОРИИ
Схема геодезических построений

Выносной лист №1

Городская



Масштаб 1:50000

Условные обозначения приведены на отдельной странице в конце раздела.

КАРТА-ПЛАН ТЕРРИТОРИИ
Схема геодезических построений

Выносной лист №2

0406,3

Масштаб 1:50000

Условные обозначения приведены на отдельной странице в конце раздела.

КАРТА-ПЛАН ТЕРРИТОРИИ
Схема геодезических построений

Выносной лист №3

2040

18738,2

Масштаб 1:50000

Условные обозначения приведены на отдельной странице в конце раздела.

КАРТА-ПЛАН ТЕРРИТОРИИ
Схема геодезических построений

Выносной лист №4



КЕВЫЙ

Масштаб 1:50000

Условные обозначения приведены на отдельной странице в конце раздела.

КАРТА-ПЛАН ТЕРРИТОРИИ
Схема геодезических построений

Выносной лист №5

25346,7

6489,3


219

Масштаб 1:50000

Условные обозначения приведены на отдельной странице в конце раздела.

КАРТА-ПЛАН ТЕРРИТОРИИ
Схема геодезических построений

Выносной лист №6




Масштаб 1:50000

Условные обозначения приведены на отдельной странице в конце раздела.

КАРТА-ПЛАН ТЕРРИТОРИИ
Схема геодезических построений

Выносной лист №7

39'54"

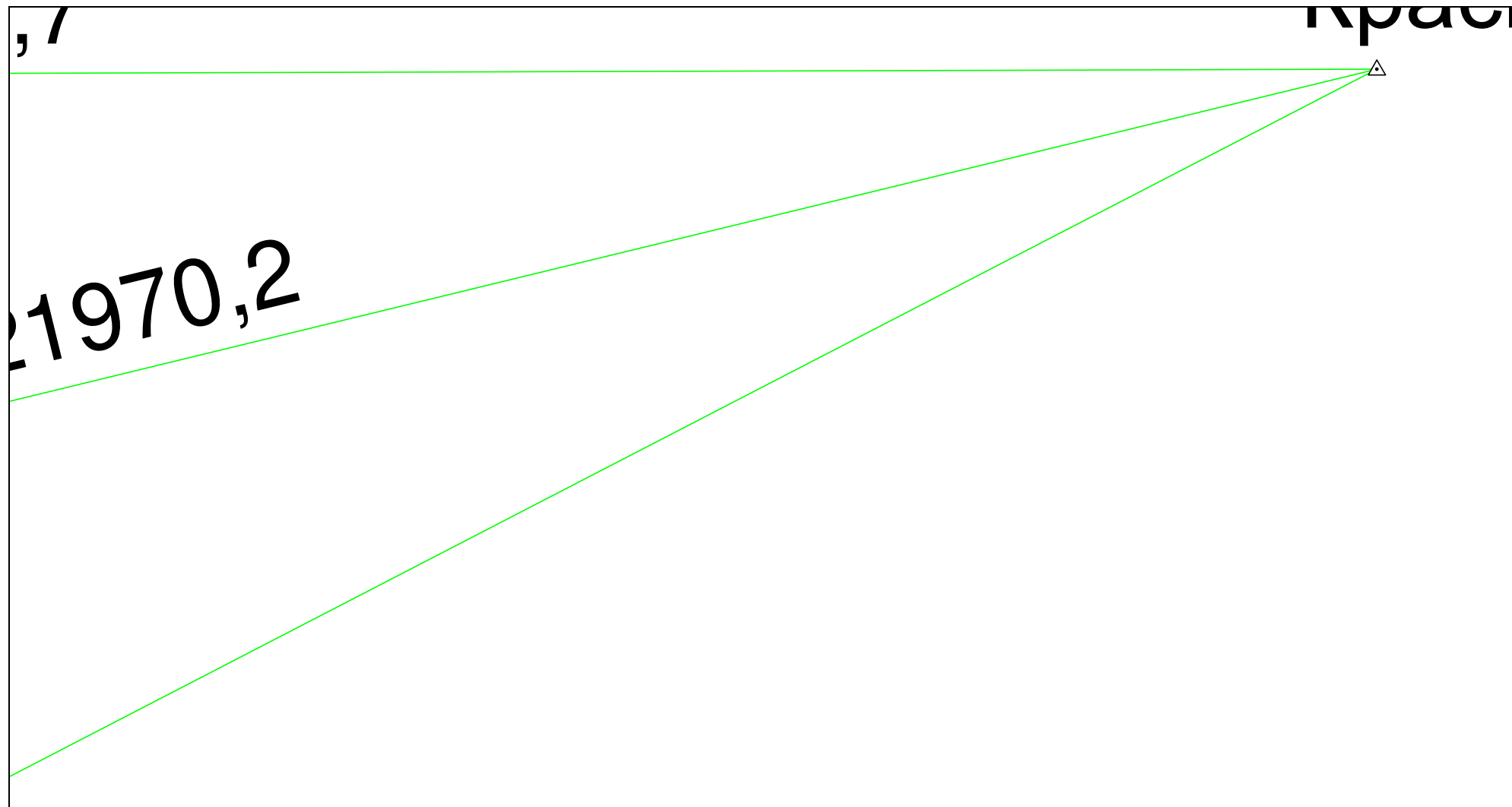


Масштаб 1:50000

Условные обозначения приведены на отдельной странице в конце раздела.

КАРТА-ПЛАН ТЕРРИТОРИИ
Схема геодезических построений

Выносной лист №8










Масштаб 1:50000









Условные обозначения приведены на отдельной странице в конце раздела.

КАРТА-ПЛАН ТЕРРИТОРИИ

Схема геодезических построений

Условные обозначения:

	– существующая часть границы земельного участка,
	– характерная точка границы земельного участка,
	– часть контура здания, сооружения, объекта незавершенного строительства, образованного проекцией существующего наземного конструктивного элемента здания, сооружения, объекта незавершенного строительства,
	– часть контура здания, сооружения, объекта незавершенного строительства, образованного проекцией существующего надземного конструктивного элемента здания, сооружения, объекта незавершенного строительства,
	– часть контура здания, сооружения, объекта незавершенного строительства, образованного проекцией существующего подземного конструктивного элемента здания, сооружения, объекта незавершенного строительства,
	– пункт государственной геодезической сети,
	– направления геодезических построений при создании съемочного обоснования,
	контур здания, сооружения, объекта незавершенного строительства, размеры которого не могут быть переданы в масштабе графической части

	– вновь образованная или уточненная часть границы земельного участка,
	– характерная точка контура здания,
	– часть контура здания, сооружения, объекта незавершенного строительства, образованного проекцией вновь образованного наземного конструктивного элемента здания, сооружения, объекта незавершенного строительства,
	– часть контура здания, сооружения, объекта незавершенного строительства, образованного проекцией вновь образованного надземного конструктивного элемента здания, сооружения, объекта незавершенного строительства,
	– часть контура здания, сооружения, объекта незавершенного строительства, образованного проекцией вновь образованного подземного конструктивного элемента здания, сооружения, объекта незавершенного строительства,
	– пункт опорной межевой сети,
	– направления геодезических построений при определении координат характерных точек границ земельного участка,
	контур сооружения, объекта незавершенного строительства, представляющий собой окружность, размеры которой не могут быть переданы в масштабе графической части