

# **КАРТА-ПЛАН ТЕРРИТОРИИ**

# КАРТА-ПЛАН ТЕРРИТОРИИ

## Содержание

№ п/п	Разделы карта-плана территории	Номера листов
<b>1</b>	<b>2</b>	<b>3</b>
1	Пояснительная записка	
2	Сведения о пунктах геодезической сети и средствах измерений	
3	Сведения об уточняемых земельных участках	
4	Сведения об уточняемых земельных участках необходимых для исправления реестровых ошибок	
5	Описание местоположения строения на земельном участке	
6	Схема границ земельных участков	
7	Схема геодезических построений	
8	Акт согласования местоположения границ земельных участков	

## Пояснительная записка

**1. Сведения о территории выполнения комплексных кадастровых работ:** *Российская Федерация, Самарская область, г.о. Октябрьск, г. Октябрьск, КК 63:05:0106001*

(наименование субъекта Российской Федерации, муниципального образования, населенного пункта, уникальные учетные номера кадастровых кварталов, иные сведения, позволяющие определить местоположение территории, на которой выполняются комплексные кадастровые работы, например, наименование садоводческого или огороднического некоммерческого товарищества, гаражного кооператива, элемента планировочной структуры)

**2. Основания выполнения комплексных кадастровых работ:**

Наименование, дата и номер документа, на основании которого выполняются комплексные кадастровые работы:

*Соглашение о предоставлении из федерального бюджета субсидий, в том числе грантов в форме субсидий, юридическим лицам, индивидуальным предпринимателям, а также физическим лицам от 30.01.2026 №321-20-2026-006*

**3. Дата подготовки карты-плана территории** *16 апреля 2026 г.*

**4. Сведения о заказчике(ах) комплексных кадастровых работ:**

В отношении юридического лица, органа местного самоуправления муниципального района, муниципального округа или городского округа либо уполномоченного исполнительного органа государственной власти субъекта Российской Федерации:

полное или сокращенное (в случае, если имеется) наименование: *Управление Федеральной службы государственной регистрации, кадастра и картографии по Самарской области*

основной государственный регистрационный номер: *1046300581590*

идентификационный номер налогоплательщика: *6317053595*

В отношении физического лица или представителя физических или юридических лиц:

фамилия, имя, отчество (последнее - при наличии): —

## КАРТА-ПЛАН ТЕРРИТОРИИ

страховой номер индивидуального лицевого счета в системе обязательного пенсионного страхования Российской Федерации (СНИЛС): —

Наименование и реквизиты документа, подтверждающие полномочия представителя заказчика(ов) комплексных кадастровых работ:

—

Адрес электронной почты (для направления уведомления о результатах внесения сведений в Единый государственный реестр недвижимости):

63\_upr@rosreestr.ru

### 5. Сведения об исполнителе комплексных кадастровых работ:

Полное или сокращенное (в случае, если имеется) наименование и адрес юридического лица, с которым заключен государственный или муниципальный контракт либо договор подряда на выполнение комплексных кадастровых работ: *Филиал ППК «Роскадастр» по Самарской области, Самарская область, г. Самара, ул. Ленинская, 25а*

Фамилия, имя, отчество кадастрового инженера (последнее - при наличии): *Брусенцева Мария Вениаминовна* и основной государственный регистрационный номер кадастрового инженера индивидуального предпринимателя (ОГРНИП): —

Страховой номер индивидуального лицевого счета в системе обязательного пенсионного страхования Российской Федерации (СНИЛС) кадастрового инженера: *117-295-190 63*

Уникальный реестровый номер кадастрового инженера в реестре саморегулируемой организации кадастровых инженеров и дата внесения сведений о физическом лице в такой реестр: *A-2081 19 декабря 2025 г.*

Полное или (в случае, если имеется) сокращенное наименование саморегулируемой организации кадастровых инженеров, членом которой является кадастровый инженер: *Ассоциация "Союз кадастровых инженеров"*

Контактный телефон: *88462005026,1,2017*

Почтовый адрес и адрес электронной почты, по которым осуществляется связь с кадастровым инженером: *Самарская область, г. Самара, ул. Ленинская, 25а, kkr@63.kadastr.ru*

### 6. Перечень документов, использованных при подготовке карты-плана территории:

№ п/п	Реквизиты документа				
	Вид	Дата	Номер	Наименование	Иные сведения
1	2	3	4	5	6
1	—	05.02.2026	КУВИ-001/2026-15856062	Кадастровый план территории	—

## КАРТА-ПЛАН ТЕРРИТОРИИ

### 7. Пояснения к карте-плану территории:

#### 1. Пояснительная записка

В результате выполнения комплексных кадастровых работ федерального значения в кадастровом квартале 63:05:0106001 исправлены реестровые ошибки в 4 земельных участках, уточнено местоположение границ 25 земельных участков, уточнено местоположение границ 33 объектов капитального строительства

ОКС с кадастровым номером 63:05:0106001:268 фактически расположен в кадастровом квартале 63:05:0106005.

ОКС с кадастровым номером 63:05:0106001:269 является линейным сооружением

Таким образом, указанные объекты не были включены в карта-план территории.

Изменение частей земельных участков не предусмотрено структурой карта-плана территории.

Документы, используемые для подготовки КПТР:

- Ситуационный план границ земельных участков по кадастровому кварталу 63:05:0106001, (63:05:090101) изготовленный ФГУП «МАГП» инвентарный № 1-О/1475 от 15.02.2023г (прежний инвентарный № 8706 от 27.08.2002г.). Списки землепользователей квартала № 63:05:0106001 г. Октябрьска Самарской области;

- запрос Филиала ППК «Роскадастр» по Самарской области № 2025-ИСХ/ККР/21 от 30.01.2026 в органы местного самоуправления о предоставлении документов, определяющих местоположение границ, документов о формировании земельных участков,

- выписка о пунктах ГГС ППК «Роскадастр» по Самарской области № 170-5548/2023-В от 07.03.2023,

- запрос Филиала ППК «Роскадастр» о ранее учтённых ЗУ, сведения о которых подлежат включению в ЕГРН в рамках ККР № 2026-ИСХ/ККР/89 от 19.02.2026.

Адреса земельных участков внесены в КПТР на основании сведений ЕГРН в виде кадастрового плана территории соответствующего квартала, полученных исполнителем работ в установленном законом порядке до начала формирования КПТР. Положения Федеральных законов 218-ФЗ и 221-ФЗ не предусматривают внесение в ЕГРН сведений об адресах объектов недвижимости на основании КПТР, подготовленной в результате выполнения комплексных кадастровых работ. Техническая возможность использования данных ГАР для формирования сведений об адресе объекта комплексных кадастровых работ в автоматизированном виде отсутствует. Таким образом, разночтение в адресе объекта комплексных кадастровых работ, вызванное его присвоением и внесением в ГАР и ФГИС ЕГРН в период выполнения таких работ, не изменяет состояния объектов комплексных кадастровых работ.

Реестровая ошибка в ЗУ 63:05:0106001:16 состояла в неверном определении его границ, приведшем к пересечениям с ЗУ 63:05:0106001:215.

Реестровая ошибка в ЗУ 63:05:0106001:24 состояла в неверном определении его границ, приведшем к пересечениям с ЗУ 63:05:0106001:328.

Реестровая ошибка в ЗУ 63:05:0106001:56 состояла в неверном определении его границ, приведшем к пересечениям с ЗУ 63:05:0106001:328.

Реестровая ошибка в ЗУ 63:05:0106001:7 состояла в неверном определении его границ, приведшем к пересечениям с ЗУ 63:05:0106001:208.

При уточнении местоположения земельных участков и исправлении в них ошибок приняты во внимание их фактические границы на местности, а также сведения материалов инвентаризации земель, которые зафиксировали местоположение границ уточняемых участков на местности длительностью более 26 лет.

## КАРТА-ПЛАН ТЕРРИТОРИИ

При проведении комплексных кадастровых работ федерального значения на территории кадастрового квартала 63:05:0106001 не выявлено случаев самозахвата земельных участков.

Чересполосицы обусловлены материалами инвентаризации земель, используемыми при подготовке КПТР, они являются местами общего пользования.

Предельные минимальные и максимальные размеры земельных участков, установлены правилами землепользования и застройки г.о. Октябрьск Самарской области, приняты решением Думы г.о. Октябрьск Самарской области от 19.01.2010г. № 122-н. Информация о предельных минимальных размерах внесена в сведения об уточняемых и исправляемых земельных участках, т.к. она влияет на максимальный размер увеличения площади при определении местоположения границ. Предельные максимальные размеры не вносились, в связи с неиспользованием норм земельного законодательства, которые ограничивают размеры участков предельными размерами, т.к. образование объектов недвижимости при проведении комплексных кадастровых работ на территории данного кадастрового квартала не проводилось.

В рамках достижения цели Программы "Создание и внедрение цифрового отечественного геопространственного обеспечения, интегрированного с муниципальными и региональными информационными системами, на территориях 89 субъектов Российской Федерации к концу 2030 года" Постановлением Правительства РФ от 01.12.2021 N 2148 "Об утверждении государственной программы Российской Федерации "Национальная система пространственных данных" предусмотрено создание и развитие федеральной государственной географической информационной системы "Единая цифровая платформа "Национальная система пространственных данных" на территории всех субъектов Российской Федерации. Учитывая, что сроки формирования НСПД предусмотрены к 2030г. количество объектов недвижимости, внесенное в нее в настоящее время, является отражением дежурной кадастровой карты ЕГРН и соответствующих разделов кадастра недвижимости. Полное совпадение данных ФГИС ЕГРН и НСПД планируется достичь к 2030г. проведением комплексных кадастровых работ, верификации сведений об объектах недвижимости и выявлением всех пространственных объектов, их постановкой на учет и определением местоположения их границ.

### 1. Сведения о пунктах геодезической сети:

№ п/п	Вид геодезической сети	Название пункта и тип знака геодезической сети	Система координат пункта геодезической сети	Координаты пункта, м		Дата обследования 16 апреля 2026 г.		
				Х	У	Сведения о состоянии		
						наружного знака пункта	центра пункта	марки центра пункта
1	2	3	4	5	6	7	8	9
1	геодезическая сеть сгущения 3 класса	Сажевый, пирамида	МСК-63, зона 1	371735,32	1256529,41	сохранился	сохранился	сохранился

**КАРТА-ПЛАН ТЕРРИТОРИИ****Сведения о пунктах геодезической сети и средствах измерений**

<b>1</b>	<b>2</b>	<b>3</b>	<b>4</b>	<b>5</b>	<b>6</b>	<b>7</b>	<b>8</b>	<b>9</b>
2	астрономическая геодезическая сеть 2 класса	Городская, пирамида	МСК-63, зона 1	389745,43	1266123,89	сохранился	сохранился	сохранился
3	геодезическая сеть сгущения 3 класса	Красный Октябрь, пирамида	МСК-63, зона 1	389822,06	1291470,49	сохранился	сохранился	сохранился

**2. Сведения об использованных средствах измерений:**

<b>№ п/п</b>	<b>Наименование и обозначение типа средства измерений - прибора (инструмента, аппаратуры)</b>	<b>Заводской или серийный номер средства измерений</b>	<b>Реквизиты свидетельства о поверке прибора (инструмента, аппаратуры) и (или) срок действия поверки</b>
<b>1</b>	<b>2</b>	<b>3</b>	<b>4</b>
1	Аппаратура геодезическая спутниковая, PrinCe i30	3448260	С-ГКФ/13-08-2025/455851592

## КАРТА-ПЛАН ТЕРРИТОРИИ

### Сведения об уточняемых земельных участках

1. Сведения о характерных точках границы уточняемого земельного участка с кадастровым номером 63:05:0106001:201 :

Система координат МСК-63

Зона № 1

Обозначение характерных точек границ	Координаты, м				Метод определения координат	Формулы, примененные для расчета средней квадратической погрешности определения координат характерных точек границ ( $M_t$ ), с подставленными в такие формулы значениями и итоговые (вычисленные) значения $M_t$ , м	Описание закрепления точки
	содержатся в Едином государственном реестре недвижимости		определены в результате выполнения комплексных кадастровых работ				
	X	Y	X	Y			
1	2	3	4	5	6	7	8
н1У	—	—	386376,57	1282661,80	Метод спутниковых геодезических измерений (определений)	—	Закрепление отсутствует
н2У	—	—	386386,14	1282737,97	Метод спутниковых геодезических измерений (определений)	—	Закрепление отсутствует
н3У	—	—	386386,69	1282743,29	Метод спутниковых геодезических измерений (определений)	—	Закрепление отсутствует
43	—	—	386366,38	1282746,93	Метод спутниковых геодезических измерений (определений)	$M_t = \text{SQRT}(M1^2+M2^2) =$ $\text{SQRT}(0,6^2+0,08^2) = 0,1 \text{ м}$	—
41	—	—	386365,78	1282741,64	Метод спутниковых геодезических измерений (определений)	$M_t = \text{SQRT}(M1^2+M2^2) =$ $\text{SQRT}(0,6^2+0,08^2) = 0,1 \text{ м}$	—
40	—	—	386364,84	1282732,96	Метод спутниковых геодезических измерений (определений)	$M_t = \text{SQRT}(M1^2+M2^2) =$ $\text{SQRT}(0,6^2+0,08^2) = 0,1 \text{ м}$	—

## КАРТА-ПЛАН ТЕРРИТОРИИ

### Сведения об уточняемых земельных участках

42	—	—	386357,80	1282681,12	Метод спутниковых геодезических измерений (определений)	$Mt = \text{SQRT}(M1^2 + M2^2) = \text{SQRT}(0,6^2 + 0,08^2) = 0,1 \text{ м}$	—
н4У	—	—	386355,29	1282666,09	Метод спутниковых геодезических измерений (определений)	—	Закрепление отсутствует
н1У	—	—	386376,57	1282661,80	Метод спутниковых геодезических измерений (определений)	—	Закрепление отсутствует

### 2. Сведения о частях границ уточняемого земельного участка с кадастровым номером 63:05:0106001:201 :

Обозначение части границ		Горизонтальное проложение (S), м	Описание прохождения части границ	Сведения о согласовании местоположения границ (согласовано/спорное)
от т.	до т.			
1	2	3	4	5
н1У	н2У	76,77	—	согласовано
н2У	н3У	5,35	—	согласовано
н3У	43	20,63	—	согласовано
43	41	5,32	—	согласовано
41	40	8,73	—	согласовано
40	42	52,32	—	согласовано
42	н4У	15,24	—	согласовано
н4У	н1У	21,71	—	согласовано

### 3. Сведения о характеристиках уточняемого земельного участка с кадастровым номером 63:05:0106001:201 :

№ п/п	Наименование характеристик земельного участка	Значение характеристики
1	2	3
1.	Адрес земельного участка	Самарская обл., го Октябрьск, г. Октябрьск, ул. Ударная, земельный участок 55
1.1.	Сведения о местоположении земельного участка (при отсутствии адреса) в структурированном в соответствии с федеральной информационной адресной системой виде	—
1.2.	Дополнительные сведения о местоположении земельного участка	—
2.	Площадь земельного участка ± величина погрешности определения (вычисления) площади ( $P \pm \Delta P$ ), м <sup>2</sup>	1707±13

## КАРТА-ПЛАН ТЕРРИТОРИИ

### Сведения об уточняемых земельных участках

1	2	3
3.	Формула, примененная для вычисления предельной погрешности определения площади земельного участка, с подставленными значениями и итоговые (вычисленные) значения ( $\Delta P$ ), м <sup>2</sup>	$\Delta P = 3,5 \cdot M_t \cdot \sqrt{P_{\text{ДОК}}} = 3,5 \cdot 0,10 \cdot \sqrt{1409} = 13$
4.	Площадь земельного участка согласно сведениям Единого государственного реестра недвижимости ( <b>Ркад</b> ), м <sup>2</sup>	1409
5.	Оценка расхождения <b>P</b> и <b>Ркад</b> ( <b>P – Ркад</b> ), м <sup>2</sup>	298
6.	Предельный минимальный и максимальный размеры земельного участка ( <b>Рмин</b> и <b>Рмакс</b> ), м <sup>2</sup>	Рмин=300, Рмакс=1500
7.	Вид (виды) разрешенного использования	для индивидуального жилищного строительства
7.1.	Дополнительные сведения об использовании земельного участка	—
8.	Кадастровый или иной государственный учетный номер (инвентарный) здания, сооружения, объекта незавершенного строительства, расположенного на земельном участке	63:05:0106001:293
9.	Сведения о земельных участках (земля общего пользования, территории общего пользования), посредством которых обеспечивается доступ	земли общего пользования
10.	Иные сведения	—

#### 4. Пояснения к сведениям об уточняемом земельном участке с кадастровым номером 63:05:0106001:201 :

1.	—
----	---

#### 1. Сведения о характерных точках границы уточняемого земельного участка с кадастровым номером 63:05:0106001:204 :

Система координат МСК-63 Зона № 1

Обозначение характерных точек границ	Координаты, м				Метод определения координат	Формулы, примененные для расчета средней квадратической погрешности определения координат характерных точек границ ( $M_t$ ), с подставленными в такие формулы значениями и итоговые (вычисленные) значения $M_t$ , м	Описание закрепления точки
	содержатся в Едином государственном реестре недвижимости		определены в результате выполнения комплексных кадастровых работ				
	X	Y	X	Y			
1	2	3	4	5	6	7	8
н5У	—	—	386551,53	1282678,49	Метод спутниковых геодезических измерений (определений)	$M_t = \text{SQRT}(M1^2 + M2^2) = \text{SQRT}(0,6^2 + 0,08^2) = 0,1$ м	Закрепление отсутствует

## КАРТА-ПЛАН ТЕРРИТОРИИ

### Сведения об уточняемых земельных участках

н6У	—	—	386553,08	1282701,51	Метод спутниковых геодезических измерений (определений)	$Mt = \sqrt{M1^2 + M2^2} = \sqrt{0,6^2 + 0,08^2} = 0,1 \text{ м}$	Закрепление отсутствует
н7У	—	—	386550,69	1282701,62	Метод спутниковых геодезических измерений (определений)	$Mt = \sqrt{M1^2 + M2^2} = \sqrt{0,6^2 + 0,08^2} = 0,1 \text{ м}$	Закрепление отсутствует
н8У	—	—	386552,17	1282720,43	Метод спутниковых геодезических измерений (определений)	$Mt = \sqrt{M1^2 + M2^2} = \sqrt{0,6^2 + 0,08^2} = 0,1 \text{ м}$	Закрепление отсутствует
н9У	—	—	386523,02	1282723,34	Метод спутниковых геодезических измерений (определений)	$Mt = \sqrt{M1^2 + M2^2} = \sqrt{0,6^2 + 0,08^2} = 0,1 \text{ м}$	Закрепление отсутствует
н10У	—	—	386520,02	1282680,02	Метод спутниковых геодезических измерений (определений)	$Mt = \sqrt{M1^2 + M2^2} = \sqrt{0,6^2 + 0,08^2} = 0,1 \text{ м}$	Закрепление отсутствует
н5У	—	—	386551,53	1282678,49	Метод спутниковых геодезических измерений (определений)	$Mt = \sqrt{M1^2 + M2^2} = \sqrt{0,6^2 + 0,08^2} = 0,1 \text{ м}$	Закрепление отсутствует

#### 2. Сведения о частях границ уточняемого земельного участка с кадастровым номером 63:05:0106001:204 :

Обозначение части границ		Горизонтальное проложение (S), м	Описание прохождения части границ	Сведения о согласовании местоположения границ (согласовано/спорное)
от т.	до т.			
1	2	3	4	5
н5У	н6У	23,07	—	согласовано
н6У	н7У	2,39	—	согласовано
н7У	н8У	18,87	—	согласовано
н8У	н9У	29,29	—	согласовано
н9У	н10У	43,42	—	согласовано
н10У	н5У	31,55	—	согласовано

## КАРТА-ПЛАН ТЕРРИТОРИИ

### Сведения об уточняемых земельных участках

#### 3. Сведения о характеристиках уточняемого земельного участка с кадастровым номером 63:05:0106001:204 :

№ п/п	Наименование характеристик земельного участка	Значение характеристики
1	2	3
1.	Адрес земельного участка	Самарская обл., го Октябрьск, г. Октябрьск, ул. Ударная, земельный участок 71
1.1.	Сведения о местоположении земельного участка (при отсутствии адреса) в структурированном в соответствии с федеральной информационной адресной системой виде	—
1.2.	Дополнительные сведения о местоположении земельного участка	—
2.	Площадь земельного участка ± величина погрешности определения(вычисления) площади ( $P \pm \Delta P$ ), м <sup>2</sup>	1300±11
3.	Формула, примененная для вычисления предельной погрешности определения площади земельного участка, с подставленными значениями и итоговые (вычисленные) значения ( $\Delta P$ ), м <sup>2</sup>	$\Delta P = 3,5 \cdot M_t \cdot \sqrt{P_{\text{ДОК}}} = 3,5 \cdot 0,10 \cdot \sqrt{1005} = 11$
4.	Площадь земельного участка согласно сведениям Единого государственного реестра недвижимости ( $P_{\text{кад}}$ ), м <sup>2</sup>	1005
5.	Оценка расхождения $P$ и $P_{\text{кад}}$ ( $P - P_{\text{кад}}$ ), м <sup>2</sup>	295
6.	Предельный минимальный и максимальный размеры земельного участка ( $P_{\text{мин}}$ и $P_{\text{макс}}$ ), м <sup>2</sup>	$P_{\text{мин}}=300, P_{\text{макс}}=1500$
7.	Вид (виды) разрешенного использования	Для индивидуального жилищного строительства
7.1.	Дополнительные сведения об использовании земельного участка	—
8.	Кадастровый или иной государственный учетный номер (инвентарный) здания, сооружения, объекта незавершенного строительства, расположенного на земельном участке	63:05:0106001:291
9.	Сведения о земельных участках (землях общего пользования, территории общего пользования), посредством которых обеспечивается доступ	земли общего пользования
10.	Иные сведения	—

#### 4. Пояснения к сведениям об уточняемом земельном участке с кадастровым номером 63:05:0106001:204 :

1.	—
----	---

#### 1. Сведения о характерных точках границы уточняемого земельного участка с кадастровым номером 63:05:0106001:205 :

## КАРТА-ПЛАН ТЕРРИТОРИИ

### Сведения об уточняемых земельных участках

Система координат МСК-63					Зона № 1		
Обозначение характерных точек границ	Координаты, м				Метод определения координат	Формулы, примененные для расчета средней квадратической погрешности определения координат характерных точек границ (M <sub>t</sub> ), с подставленными в такие формулы значениями и итоговые (вычисленные) значения M <sub>t</sub> , м	Описание закрепления точки
	содержатся в Едином государственном реестре недвижимости		определены в результате выполнения комплексных кадастровых работ				
	X	Y	X	Y			
1	2	3	4	5	6	7	8
н11У	—	—	386513,76	1282655,58	Метод спутниковых геодезических измерений (определений)	$M_t = \text{SQRT}(M_1^2 + M_2^2) = \text{SQRT}(0,6^2 + 0,08^2) = 0,1 \text{ м}$	Закрепление отсутствует
н12У	—	—	386518,69	1282660,88	Метод спутниковых геодезических измерений (определений)	$M_t = \text{SQRT}(M_1^2 + M_2^2) = \text{SQRT}(0,6^2 + 0,08^2) = 0,1 \text{ м}$	Закрепление отсутствует
н10У	—	—	386520,02	1282680,02	Метод спутниковых геодезических измерений (определений)	$M_t = \text{SQRT}(M_1^2 + M_2^2) = \text{SQRT}(0,6^2 + 0,08^2) = 0,1 \text{ м}$	Закрепление отсутствует
н9У	—	—	386523,02	1282723,34	Метод спутниковых геодезических измерений (определений)	$M_t = \text{SQRT}(M_1^2 + M_2^2) = \text{SQRT}(0,6^2 + 0,08^2) = 0,1 \text{ м}$	Закрепление отсутствует
н13У	—	—	386500,46	1282725,84	Метод спутниковых геодезических измерений (определений)	$M_t = \text{SQRT}(M_1^2 + M_2^2) = \text{SQRT}(0,6^2 + 0,08^2) = 0,1 \text{ м}$	Закрепление отсутствует
н16У	—	—	386495,65	1282675,41	Метод спутниковых геодезических измерений (определений)	$M_t = \text{SQRT}(M_1^2 + M_2^2) = \text{SQRT}(0,6^2 + 0,08^2) = 0,1 \text{ м}$	Закрепление отсутствует
н14У	—	—	386493,82	1282656,32	Метод спутниковых	$M_t = \text{SQRT}(M_1^2 + M_2^2) =$	Закрепление

## КАРТА-ПЛАН ТЕРРИТОРИИ

### Сведения об уточняемых земельных участках

					геодезических измерений (определений)	$\text{SQRT}(0,6^2+0,08^2) = 0,1 \text{ м}$	отсутствует
н11У	—	—	386513,76	1282655,58	Метод спутниковых геодезических измерений (определений)	$M_t = \text{SQRT}(M_1^2+M_2^2) = \text{SQRT}(0,6^2+0,08^2) = 0,1 \text{ м}$	Закрепление отсутствует

### 2. Сведения о частях границ уточняемого земельного участка с кадастровым номером 63:05:0106001:205 :

Обозначение части границ		Горизонтальное положение (S), м	Описание прохождения части границ	Сведения о согласовании местоположения границ(согласовано/спорное)
от г.	до г.			
1	2	3	4	5
н11У	н12У	7,24	—	согласовано
н12У	н10У	19,19	—	согласовано
н10У	н9У	43,42	—	согласовано
н9У	н13У	22,70	—	согласовано
н13У	н16У	50,66	—	согласовано
н16У	н14У	19,18	—	согласовано
н14У	н11У	19,95	—	согласовано

### 3. Сведения о характеристиках уточняемого земельного участка с кадастровым номером 63:05:0106001:205 :

№ п/п	Наименование характеристик земельного участка	Значение характеристики
1	2	3
1.	Адрес земельного участка	Самарская обл., го Октябрьск, г. Октябрьск, ул. Ударная, земельный участок 69
1.1.	Сведения о местоположении земельного участка (при отсутствии адреса) в структурированном в соответствии с федеральной информационной адресной системой виде	—
1.2.	Дополнительные сведения о местоположении земельного участка	—
2.	Площадь земельного участка ± величина погрешности определения(вычисления) площади ( $P \pm \Delta P$ ), м <sup>2</sup>	1614±14
3.	Формула, примененная для вычисления предельной погрешности определения площади земельного участка, с подставленными значениями и итоговые (вычисленные) значения ( $\Delta P$ ), м <sup>2</sup>	$\Delta P = 3,5 \cdot M_t \cdot \sqrt{P_{\text{ДОК}}} = 3,5 \cdot 0,10 \cdot \sqrt{1615} = 14$
4.	Площадь земельного участка согласно сведениям Единого государственного реестра недвижимости ( $P_{\text{кад}}$ ), м <sup>2</sup>	1615
5.	Оценка расхождения $P$ и $P_{\text{кад}}$ ( $P - P_{\text{кад}}$ ), м <sup>2</sup>	-1

## КАРТА-ПЛАН ТЕРРИТОРИИ

### Сведения об уточняемых земельных участках

1	2	3
6.	Предельный минимальный и максимальный размеры земельного участка (Р <sub>мин</sub> и Р <sub>макс</sub> ), м <sup>2</sup>	Р <sub>мин</sub> =300, Р <sub>макс</sub> =1500
7.	Вид (виды) разрешенного использования	Для индивидуального жилищного строительства
7.1.	Дополнительные сведения об использовании земельного участка	—
8.	Кадастровый или иной государственный учетный номер (инвентарный) здания, сооружения, объекта незавершенного строительства, расположенного на земельном участке	63:05:0106001:276
9.	Сведения о земельных участках (землях общего пользования, территории общего пользования), посредством которых обеспечивается доступ	земли общего пользования
10.	Иные сведения	—

#### 4. Пояснения к сведениям об уточняемом земельном участке с кадастровым номером 63:05:0106001:205 :

1.	—
----	---

#### 1. Сведения о характерных точках границы уточняемого земельного участка с кадастровым номером 63:05:0106001:206 :

##### Система координат МСК-63

Зона № 1

Обозначение характерных точек границ	Координаты, м				Метод определения координат	Формулы, примененные для расчета средней квадратической погрешности определения координат характерных точек границ (M <sub>t</sub> ), с подставленными в такие формулы значениями и итоговые (вычисленные) значения M <sub>t</sub> , м	Описание закрепления точки
	содержатся в Едином государственном реестре недвижимости		определены в результате выполнения комплексных кадастровых работ				
	X	Y	X	Y			
1	2	3	4	5	6	7	8
н15У	—	—	386491,14	1282628,91	Метод спутниковых геодезических измерений (определений)	$M_t = \sqrt{M_1^2 + M_2^2} = \sqrt{0,6^2 + 0,08^2} = 0,1 \text{ м}$	Закрепление отсутствует
н14У	—	—	386493,82	1282656,32	Метод спутниковых геодезических измерений (определений)	$M_t = \sqrt{M_1^2 + M_2^2} = \sqrt{0,6^2 + 0,08^2} = 0,1 \text{ м}$	Закрепление отсутствует
н16У	—	—	386495,65	1282675,41	Метод спутниковых геодезических	$M_t = \sqrt{M_1^2 + M_2^2} = \sqrt{0,6^2 + 0,08^2} = 0,1 \text{ м}$	Закрепление отсутствует

## КАРТА-ПЛАН ТЕРРИТОРИИ

### Сведения об уточняемых земельных участках

					измерений (определений)		
3	—	—	386491,09	1282675,70	Метод спутниковых геодезических измерений (определений)	$Mt = \sqrt{M1^2 + M2^2} = \sqrt{0,6^2 + 0,08^2} = 0,1 \text{ м}$	—
1	—	—	386463,13	1282677,51	Метод спутниковых геодезических измерений (определений)	$Mt = \sqrt{M1^2 + M2^2} = \sqrt{0,6^2 + 0,08^2} = 0,1 \text{ м}$	—
44	—	—	386462,13	1282656,41	Метод спутниковых геодезических измерений (определений)	$Mt = \sqrt{M1^2 + M2^2} = \sqrt{0,6^2 + 0,08^2} = 0,1 \text{ м}$	—
45	—	—	386461,06	1282633,42	Метод спутниковых геодезических измерений (определений)	$Mt = \sqrt{M1^2 + M2^2} = \sqrt{0,6^2 + 0,08^2} = 0,1 \text{ м}$	—
46	—	—	386461,04	1282630,96	Метод спутниковых геодезических измерений (определений)	$Mt = \sqrt{M1^2 + M2^2} = \sqrt{0,6^2 + 0,08^2} = 0,1 \text{ м}$	—
н15У	—	—	386491,14	1282628,91	Метод спутниковых геодезических измерений (определений)	$Mt = \sqrt{M1^2 + M2^2} = \sqrt{0,6^2 + 0,08^2} = 0,1 \text{ м}$	Закрепление отсутствует

### 2. Сведения о частях границ уточняемого земельного участка с кадастровым номером 63:05:0106001:206 :

Обозначение части границ		Горизонтальное проложение (S), м	Описание прохождения части границ	Сведения о согласовании местоположения границ (согласовано/спорное)
от т.	до т.			
1	2	3	4	5
н15У	н14У	27,54	—	согласовано
н14У	н16У	19,18	—	согласовано
н16У	3	4,57	—	согласовано
3	1	28,02	—	согласовано
1	44	21,12	—	согласовано
44	45	23,01	—	согласовано

## КАРТА-ПЛАН ТЕРРИТОРИИ

### Сведения об уточняемых земельных участках

45	46	2,46	—	согласовано
46	н15У	30,17	—	согласовано

#### 3. Сведения о характеристиках уточняемого земельного участка с кадастровым номером 63:05:0106001:206 :

№ п/п	Наименование характеристик земельного участка	Значение характеристики
1	2	3
1.	Адрес земельного участка	Самарская обл., городской округ Октябрьск, город Октябрьск, улица Ударная, земельный участок 67
1.1.	Сведения о местоположении земельного участка (при отсутствии адреса) в структурированном в соответствии с федеральной информационной адресной системой виде	—
1.2.	Дополнительные сведения о местоположении земельного участка	—
2.	Площадь земельного участка ± величина погрешности определения(вычисления) площади ( $P \pm \Delta P$ ), м <sup>2</sup>	1466±13
3.	Формула, примененная для вычисления предельной погрешности определения площади земельного участка, с подставленными значениями и итоговые (вычисленные) значения ( $\Delta P$ ), м <sup>2</sup>	$\Delta P = 3,5 \cdot M_t \cdot \sqrt{P_{\text{док}}} = 3,5 \cdot 0,10 \cdot \sqrt{1401} = 13$
4.	Площадь земельного участка согласно сведениям Единого государственного реестра недвижимости ( $P_{\text{кад}}$ ), м <sup>2</sup>	1401
5.	Оценка расхождения $P$ и $P_{\text{кад}}$ ( $P - P_{\text{кад}}$ ), м <sup>2</sup>	65
6.	Предельный минимальный и максимальный размеры земельного участка ( $P_{\text{мин}}$ и $P_{\text{макс}}$ ), м <sup>2</sup>	$P_{\text{мин}}=300, P_{\text{макс}}=1500$
7.	Вид (виды) разрешенного использования	Для индивидуального жилищного строительства
7.1.	Дополнительные сведения об использовании земельного участка	—
8.	Кадастровый или иной государственный учетный номер (инвентарный) здания, сооружения, объекта незавершенного строительства, расположенного на земельном участке	63:05:0106001:290
9.	Сведения о земельных участках (землях общего пользования, территории общего пользования), посредством которых обеспечивается доступ	земли общего пользования
10.	Иные сведения	—

#### 4. Пояснения к сведениям об уточняемом земельном участке с кадастровым номером 63:05:0106001:206 :

1.	—
----	---

#### 1. Сведения о характерных точках границы уточняемого земельного участка с кадастровым номером 63:05:0106001:209 :

## КАРТА-ПЛАН ТЕРРИТОРИИ

### Сведения об уточняемых земельных участках

Система координат МСК-63					Зона № 1		
Обозначение характерных точек границ	Координаты, м				Метод определения координат	Формулы, примененные для расчета средней квадратической погрешности определения координат характерных точек границ (M <sub>t</sub> ), с подставленными в такие формулы значениями и итоговые (вычисленные) значения M <sub>t</sub> , м	Описание закрепления точки
	содержатся в Едином государственном реестре недвижимости		определены в результате выполнения комплексных кадастровых работ				
	X	Y	X	Y			
1	2	3	4	5	6	7	8
49	—	—	386437,95	1282657,93	Метод спутниковых геодезических измерений (определений)	$M_t = \text{SQRT}(M_1^2 + M_2^2) =$ $\text{SQRT}(0,6^2 + 0,08^2) = 0,1 \text{ м}$	—
н17У	—	—	386445,35	1282728,02	Метод спутниковых геодезических измерений (определений)	$M_t = \text{SQRT}(M_1^2 + M_2^2) =$ $\text{SQRT}(0,6^2 + 0,08^2) = 0,1 \text{ м}$	Закрепление отсутствует
н18У	—	—	386426,07	1282730,96	Метод спутниковых геодезических измерений (определений)	$M_t = \text{SQRT}(M_1^2 + M_2^2) =$ $\text{SQRT}(0,6^2 + 0,08^2) = 0,1 \text{ м}$	Закрепление отсутствует
48	—	—	386423,01	1282708,46	Метод спутниковых геодезических измерений (определений)	$M_t = \text{SQRT}(M_1^2 + M_2^2) =$ $\text{SQRT}(0,6^2 + 0,08^2) = 0,1 \text{ м}$	—
47	—	—	386417,25	1282663,61	Метод спутниковых геодезических измерений (определений)	$M_t = \text{SQRT}(M_1^2 + M_2^2) =$ $\text{SQRT}(0,6^2 + 0,08^2) = 0,1 \text{ м}$	—
н19У	—	—	386416,18	1282652,86	Метод спутниковых геодезических измерений (определений)	$M_t = \text{SQRT}(M_1^2 + M_2^2) =$ $\text{SQRT}(0,6^2 + 0,08^2) = 0,1 \text{ м}$	Закрепление отсутствует
н20У	—	—	386437,26	1282649,50	Метод спутниковых	$M_t = \text{SQRT}(M_1^2 + M_2^2) =$	Закрепление

## КАРТА-ПЛАН ТЕРРИТОРИИ

### Сведения об уточняемых земельных участках

					геодезических измерений (определений)	$\text{SQRT}(0,6^2+0,08^2) = 0,1 \text{ м}$	отсутствует
49	—	—	386437,95	1282657,93	Метод спутниковых геодезических измерений (определений)	$M_t = \text{SQRT}(M_1^2+M_2^2) = \text{SQRT}(0,6^2+0,08^2) = 0,1 \text{ м}$	—

### 2. Сведения о частях границ уточняемого земельного участка с кадастровым номером 63:05:0106001:209 :

Обозначение части границ		Горизонтальное положение (S), м	Описание прохождения части границ	Сведения о согласовании местоположения границ(согласовано/спорное)
от т.	до т.			
1	2	3	4	5
49	н17У	70,48	—	согласовано
н17У	н18У	19,50	—	согласовано
н18У	48	22,71	—	согласовано
48	47	45,22	—	согласовано
47	н19У	10,80	—	согласовано
н19У	н20У	21,35	—	согласовано
н20У	49	8,46	—	согласовано

### 3. Сведения о характеристиках уточняемого земельного участка с кадастровым номером 63:05:0106001:209 :

№ п/п	Наименование характеристик земельного участка	Значение характеристики
1	2	3
1.	Адрес земельного участка	Самарская обл., городской округ Октябрьск, город Октябрьск, улица Ударная, земельный участок 61
1.1.	Сведения о местоположении земельного участка (при отсутствии адреса) в структурированном в соответствии с федеральной информационной адресной системой виде	—
1.2.	Дополнительные сведения о местоположении земельного участка	—
2.	Площадь земельного участка ± величина погрешности определения(вычисления) площади ( $P \pm \Delta P$ ), м <sup>2</sup>	1617±14
3.	Формула, примененная для вычисления предельной погрешности определения площади земельного участка, с подставленными значениями и итоговые (вычисленные) значения ( $\Delta P$ ), м <sup>2</sup>	$\Delta P = 3,5 \cdot M_t \cdot \sqrt{P_{\text{ДОК}}} = 3,5 \cdot 0,10 \cdot \sqrt{1500} = 14$
4.	Площадь земельного участка согласно сведениям Единого государственного реестра недвижимости ( $P_{\text{кад}}$ ), м <sup>2</sup>	1500
5.	Оценка расхождения $P$ и $P_{\text{кад}}$ ( $P - P_{\text{кад}}$ ), м <sup>2</sup>	117

## КАРТА-ПЛАН ТЕРРИТОРИИ

### Сведения об уточняемых земельных участках

1	2	3
6.	Предельный минимальный и максимальный размеры земельного участка (Р <sub>мин</sub> и Р <sub>макс</sub> ), м <sup>2</sup>	Р <sub>мин</sub> =300, Р <sub>макс</sub> =1500
7.	Вид (виды) разрешенного использования	Для индивидуального жилищного строительства
7.1.	Дополнительные сведения об использовании земельного участка	—
8.	Кадастровый или иной государственный учетный номер (инвентарный) здания, сооружения, объекта незавершенного строительства, расположенного на земельном участке	63:05:0106001:311
9.	Сведения о земельных участках (землях общего пользования, территории общего пользования), посредством которых обеспечивается доступ	земли общего пользования
10.	Иные сведения	—

#### 4. Пояснения к сведениям об уточняемом земельном участке с кадастровым номером 63:05:0106001:209 :

1.	—
----	---

#### 1. Сведения о характерных точках границы уточняемого земельного участка с кадастровым номером 63:05:0106001:211 :

##### Система координат МСК-63

Зона № 1

Обозначение характерных точек границ	Координаты, м				Метод определения координат	Формулы, примененные для расчета средней квадратической погрешности определения координат характерных точек границ (M <sub>t</sub> ), с подставленными в такие формулы значениями и итоговые (вычисленные) значения M <sub>t</sub> , м	Описание закрепления точки
	содержатся в Едином государственном реестре недвижимости		определены в результате выполнения комплексных кадастровых работ				
	X	Y	X	Y			
1	2	3	4	5	6	7	8
52	—	—	386397,18	1282666,60	Метод спутниковых геодезических измерений (определений)	$M_t = \text{SQRT}(M_1^2 + M_2^2) = \text{SQRT}(0,6^2 + 0,08^2) = 0,1 \text{ м}$	—
51	—	—	386401,35	1282698,86	Метод спутниковых геодезических измерений (определений)	$M_t = \text{SQRT}(M_1^2 + M_2^2) = \text{SQRT}(0,6^2 + 0,08^2) = 0,1 \text{ м}$	—
50	—	—	386407,58	1282740,10	Метод спутниковых геодезических измерений (определений)	$M_t = \text{SQRT}(M_1^2 + M_2^2) = \text{SQRT}(0,6^2 + 0,08^2) = 0,1 \text{ м}$	—

## КАРТА-ПЛАН ТЕРРИТОРИИ

### Сведения об уточняемых земельных участках

					измерений (определений)		
н21У	—	—	386396,34	1282741,88	Метод спутниковых геодезических измерений (определений)	$Mt = \sqrt{M1^2 + M2^2} = \sqrt{0,6^2 + 0,08^2} = 0,1 \text{ м}$	Закрепление отсутствует
н22У	—	—	386390,41	1282696,40	Метод спутниковых геодезических измерений (определений)	$Mt = \sqrt{M1^2 + M2^2} = \sqrt{0,6^2 + 0,08^2} = 0,1 \text{ м}$	Закрепление отсутствует
н23У	—	—	386385,42	1282653,66	Метод спутниковых геодезических измерений (определений)	$Mt = \sqrt{M1^2 + M2^2} = \sqrt{0,6^2 + 0,08^2} = 0,1 \text{ м}$	Закрепление отсутствует
н24У	—	—	386395,05	1282654,23	Метод спутниковых геодезических измерений (определений)	$Mt = \sqrt{M1^2 + M2^2} = \sqrt{0,6^2 + 0,08^2} = 0,1 \text{ м}$	Закрепление отсутствует
52	—	—	386397,18	1282666,60	Метод спутниковых геодезических измерений (определений)	$Mt = \sqrt{M1^2 + M2^2} = \sqrt{0,6^2 + 0,08^2} = 0,1 \text{ м}$	—

#### 2. Сведения о частях границ уточняемого земельного участка с кадастровым номером 63:05:0106001:211 :

Обозначение части границ		Горизонтальное проложение (S), м	Описание прохождения части границ	Сведения о согласовании местоположения границ (согласовано/спорное)
от т.	до т.			
1	2	3	4	5
52	51	32,53	—	согласовано
51	50	41,71	—	согласовано
50	н21У	11,38	—	согласовано
н21У	н22У	45,86	—	согласовано
н22У	н23У	43,03	—	согласовано
н23У	н24У	9,65	—	согласовано
н24У	52	12,55	—	согласовано

## КАРТА-ПЛАН ТЕРРИТОРИИ

### Сведения об уточняемых земельных участках

#### 3. Сведения о характеристиках уточняемого земельного участка с кадастровым номером 63:05:0106001:211 :

№ п/п	Наименование характеристик земельного участка	Значение характеристики
1	2	3
1.	Адрес земельного участка	Самарская обл., г.о. Октябрьск, г. Октябрьск, ул. Ударная, з/у 57А
1.1.	Сведения о местоположении земельного участка (при отсутствии адреса) в структурированном в соответствии с федеральной информационной адресной системой виде	—
1.2.	Дополнительные сведения о местоположении земельного участка	—
2.	Площадь земельного участка ± величина погрешности определения(вычисления) площади ( $P \pm \Delta P$ ), м <sup>2</sup>	928±10
3.	Формула, примененная для вычисления предельной погрешности определения площади земельного участка, с подставленными значениями и итоговые (вычисленные) значения ( $\Delta P$ ), м <sup>2</sup>	$\Delta P = 3,5 \cdot M_t \cdot \sqrt{P_{\text{ДОК}}} = 3,5 \cdot 0,10 \cdot \sqrt{852} = 10$
4.	Площадь земельного участка согласно сведениям Единого государственного реестра недвижимости ( $P_{\text{кад}}$ ), м <sup>2</sup>	852
5.	Оценка расхождения $P$ и $P_{\text{кад}}$ ( $P - P_{\text{кад}}$ ), м <sup>2</sup>	76
6.	Предельный минимальный и максимальный размеры земельного участка ( $P_{\text{мин}}$ и $P_{\text{макс}}$ ), м <sup>2</sup>	$P_{\text{мин}}=300, P_{\text{макс}}=1500$
7.	Вид (виды) разрешенного использования	Для индивидуального жилищного строительства
7.1.	Дополнительные сведения об использовании земельного участка	—
8.	Кадастровый или иной государственный учетный номер (инвентарный) здания, сооружения, объекта незавершенного строительства, расположенного на земельном участке	63:05:0106001:278
9.	Сведения о земельных участках (землях общего пользования, территории общего пользования), посредством которых обеспечивается доступ	земли общего пользования
10.	Иные сведения	—

#### 4. Пояснения к сведениям об уточняемом земельном участке с кадастровым номером 63:05:0106001:211 :

1.	—
----	---

#### 1. Сведения о характерных точках границы уточняемого земельного участка с кадастровым номером 63:05:0106001:212 :

## КАРТА-ПЛАН ТЕРРИТОРИИ

### Сведения об уточняемых земельных участках

Система координат МСК-63					Зона № 1		
Обозначение характерных точек границ	Координаты, м				Метод определения координат	Формулы, примененные для расчета средней квадратической погрешности определения координат характерных точек границ (M <sub>t</sub> ), с подставленными в такие формулы значениями и итоговые (вычисленные) значения M <sub>t</sub> , м	Описание закрепления точки
	содержатся в Едином государственном реестре недвижимости		определены в результате выполнения комплексных кадастровых работ				
	X	Y	X	Y			
1	2	3	4	5	6	7	8
н23У	—	—	386385,42	1282653,66	Метод спутниковых геодезических измерений (определений)	$M_t = \text{SQRT}(M_1^2 + M_2^2) = \text{SQRT}(0,6^2 + 0,08^2) = 0,1 \text{ м}$	Закрепление отсутствует
н22У	—	—	386390,41	1282696,40	Метод спутниковых геодезических измерений (определений)	$M_t = \text{SQRT}(M_1^2 + M_2^2) = \text{SQRT}(0,6^2 + 0,08^2) = 0,1 \text{ м}$	Закрепление отсутствует
н21У	—	—	386396,34	1282741,88	Метод спутниковых геодезических измерений (определений)	$M_t = \text{SQRT}(M_1^2 + M_2^2) = \text{SQRT}(0,6^2 + 0,08^2) = 0,1 \text{ м}$	Закрепление отсутствует
н25У	—	—	386388,26	1282743,02	Метод спутниковых геодезических измерений (определений)	$M_t = \text{SQRT}(M_1^2 + M_2^2) = \text{SQRT}(0,6^2 + 0,08^2) = 0,1 \text{ м}$	Закрепление отсутствует
н26У	—	—	386387,51	1282737,80	Метод спутниковых геодезических измерений (определений)	$M_t = \text{SQRT}(M_1^2 + M_2^2) = \text{SQRT}(0,6^2 + 0,08^2) = 0,1 \text{ м}$	Закрепление отсутствует
н2У	—	—	386386,14	1282737,97	Метод спутниковых геодезических измерений (определений)	—	Закрепление отсутствует
н1У	—	—	386376,57	1282661,80	Метод спутниковых	—	Закрепление

## КАРТА-ПЛАН ТЕРРИТОРИИ

### Сведения об уточняемых земельных участках

					геодезических измерений (определений)	отсутствует
н27У	—	—	386375,74	1282655,17	Метод спутниковых геодезических измерений (определений)	$M_t = \text{SQRT}(M_1^2 + M_2^2) = \text{SQRT}(0,6^2 + 0,08^2) = 0,1 \text{ м}$ Закрепление отсутствует
н23У	—	—	386385,42	1282653,66	Метод спутниковых геодезических измерений (определений)	$M_t = \text{SQRT}(M_1^2 + M_2^2) = \text{SQRT}(0,6^2 + 0,08^2) = 0,1 \text{ м}$ Закрепление отсутствует

### 2. Сведения о частях границ уточняемого земельного участка с кадастровым номером 63:05:0106001:212 :

Обозначение части границ		Горизонтальное проложение (S), м	Описание прохождения части границ	Сведения о согласовании местоположения границ (согласовано/спорное)
от т.	до т.			
1	2	3	4	5
н23У	н22У	43,03	—	согласовано
н22У	н21У	45,86	—	согласовано
н21У	н25У	8,16	—	согласовано
н25У	н26У	5,27	—	согласовано
н26У	н2У	1,38	—	согласовано
н2У	н1У	76,77	—	согласовано
н1У	н27У	6,68	—	согласовано
н27У	н23У	9,80	—	согласовано

### 3. Сведения о характеристиках уточняемого земельного участка с кадастровым номером 63:05:0106001:212 :

№ п/п	Наименование характеристик земельного участка	Значение характеристики
1	2	3
1.	Адрес земельного участка	Самарская обл., г.о. Октябрьск, г. Октябрьск, ул. Ударная, з/у 57
1.1.	Сведения о местоположении земельного участка (при отсутствии адреса) в структурированном в соответствии с федеральной информационной адресной системой виде	—
1.2.	Дополнительные сведения о местоположении земельного участка	—
2.	Площадь земельного участка ± величина погрешности определения (вычисления) площади ( $P \pm \Delta P$ ), м <sup>2</sup>	842±10
3.	Формула, примененная для вычисления предельной погрешности определения площади земельного участка, с подставленными значениями	$\Delta P = 3,5 \cdot M_t \cdot \sqrt{P_{\text{док}}} = 3,5 \cdot 0,10 \cdot \sqrt{852} = 10$

## КАРТА-ПЛАН ТЕРРИТОРИИ

### Сведения об уточняемых земельных участках

1	2	3
	и итоговые (вычисленные) значения ( $\Delta P$ ), м <sup>2</sup>	
4.	Площадь земельного участка согласно сведениям Единого государственного реестра недвижимости ( <b>Ркад</b> ), м <sup>2</sup>	852
5.	Оценка расхождения <b>Р</b> и <b>Ркад</b> ( <b>Р – Ркад</b> ), м <sup>2</sup>	-10
6.	Предельный минимальный и максимальный размеры земельного участка ( <b>Рмин</b> и <b>Рмакс</b> ), м <sup>2</sup>	Рмин=300, Рмакс=1500
7.	Вид (виды) разрешенного использования	Для индивидуального жилищного строительства
7.1.	Дополнительные сведения об использовании земельного участка	—
8.	Кадастровый или иной государственный учетный номер (инвентарный) здания, сооружения, объекта незавершенного строительства, расположенного на земельном участке	63:05:0106001:278
9.	Сведения о земельных участках (землях общего пользования, территории общего пользования), посредством которых обеспечивается доступ	земли общего пользования
10.	Иные сведения	—

#### 4. Пояснения к сведениям об уточняемом земельном участке с кадастровым номером 63:05:0106001:212 :

1.	—
----	---

#### 1. Сведения о характерных точках границы уточняемого земельного участка с кадастровым номером 63:05:0106001:213 :

Система координат МСК-63

Зона № 1

Обозначение характерных точек границ	Координаты, м				Метод определения координат	Формулы, примененные для расчета средней квадратической погрешности определения координат характерных точек границ ( $M_i$ ), с подставленными в такие формулы значениями и итоговые (вычисленные) значения $M_i$ , м	Описание закрепления точки
	содержатся в Едином государственном реестре недвижимости		определены в результате выполнения комплексных кадастровых работ				
	X	Y	X	Y			
1	2	3	4	5	6	7	8
56	—	—	386328,30	1282697,45	Метод спутниковых геодезических измерений (определений)	$M_t = \sqrt{M_1^2 + M_2^2} = \sqrt{0,6^2 + 0,08^2} = 0,1 \text{ м}$	—
55	—	—	386335,95	1282752,66	Метод спутниковых геодезических измерений (определений)	$M_t = \sqrt{M_1^2 + M_2^2} = \sqrt{0,6^2 + 0,08^2} = 0,1 \text{ м}$	—

## КАРТА-ПЛАН ТЕРРИТОРИИ

### Сведения об уточняемых земельных участках

					измерений (определений)		
54	—	—	386308,67	1282757,17	Метод спутниковых геодезических измерений (определений)	$M_t = \text{SQRT}(M_1^2 + M_2^2) = \text{SQRT}(0,6^2 + 0,08^2) = 0,1 \text{ м}$	—
53	—	—	386303,07	1282708,03	Метод спутниковых геодезических измерений (определений)	$M_t = \text{SQRT}(M_1^2 + M_2^2) = \text{SQRT}(0,6^2 + 0,08^2) = 0,1 \text{ м}$	—
56	—	—	386328,30	1282697,45	Метод спутниковых геодезических измерений (определений)	$M_t = \text{SQRT}(M_1^2 + M_2^2) = \text{SQRT}(0,6^2 + 0,08^2) = 0,1 \text{ м}$	—

### 2. Сведения о частях границ уточняемого земельного участка с кадастровым номером 63:05:0106001:213 :

Обозначение части границ		Горизонтальное проложение (S), м	Описание прохождения части границ	Сведения о согласовании местоположения границ (согласовано/спорное)
от т.	до т.			
1	2	3	4	5
56	55	55,74	—	согласовано
55	54	27,65	—	согласовано
54	53	49,46	—	согласовано
53	56	27,36	—	согласовано

### 3. Сведения о характеристиках уточняемого земельного участка с кадастровым номером 63:05:0106001:213 :

№ п/п	Наименование характеристик земельного участка	Значение характеристики
1	2	3
1.	Адрес земельного участка	Самарская обл., г.о. Октябрьск, г. Октябрьск, ул. Ударная, з/у 51
1.1.	Сведения о местоположении земельного участка (при отсутствии адреса) в структурированном в соответствии с федеральной информационной адресной системой виде	—
1.2.	Дополнительные сведения о местоположении земельного участка	—
2.	Площадь земельного участка ± величина погрешности определения (вычисления) площади ( $P \pm \Delta P$ ), м <sup>2</sup>	1420±13
3.	Формула, примененная для вычисления предельной погрешности определения площади земельного участка, с подставленными значениями и итоговые (вычисленные) значения ( $\Delta P$ ), м <sup>2</sup>	$\Delta P = 3,5 \cdot M_t \cdot \sqrt{P_{\text{ДОК}}} = 3,5 \cdot 0,10 \cdot \sqrt{1339} = 13$

## КАРТА-ПЛАН ТЕРРИТОРИИ

### Сведения об уточняемых земельных участках

1	2	3
4.	Площадь земельного участка согласно сведениям Единого государственного реестра недвижимости (Ркад), м <sup>2</sup>	1339
5.	Оценка расхождения Р и Ркад (Р – Ркад), м <sup>2</sup>	81
6.	Предельный минимальный и максимальный размеры земельного участка (Рмин и Рмакс), м <sup>2</sup>	Рмин=300, Рмакс=1500
7.	Вид (виды) разрешенного использования	для индивидуального жилищного строительства
7.1.	Дополнительные сведения об использовании земельного участка	—
8.	Кадастровый или иной государственный учетный номер (инвентарный) здания, сооружения, объекта незавершенного строительства, расположенного на земельном участке	63:05:0106001:307
9.	Сведения о земельных участках (землях общего пользования, территории общего пользования), посредством которых обеспечивается доступ	земли общего пользования
10.	Иные сведения	—

#### 4. Пояснения к сведениям об уточняемом земельном участке с кадастровым номером 63:05:0106001:213 :

1.	—
----	---

#### 1. Сведения о характерных точках границы уточняемого земельного участка с кадастровым номером 63:05:0106001:216 :

Система координат МСК-63					Зона № 1		
Обозначение характерных точек границ	Координаты, м				Метод определения координат	Формулы, примененные для расчета средней квадратической погрешности определения координат характерных точек границ (M <sub>i</sub> ), с подставленными в такие формулы значениями и итоговые (вычисленные) значения M <sub>i</sub> , м	Описание закрепления точки
	содержатся в Едином государственном реестре недвижимости		определены в результате выполнения комплексных кадастровых работ				
	X	Y	X	Y			
1	2	3	4	5	6	7	8
58	—	—	386217,61	1282718,92	Метод спутниковых геодезических измерений (определений)	$M_t = \sqrt{M_1^2 + M_2^2} = \sqrt{0,6^2 + 0,08^2} = 0,1 \text{ м}$	—
57	—	—	386225,70	1282771,36	Метод спутниковых геодезических измерений	$M_t = \sqrt{M_1^2 + M_2^2} = \sqrt{0,6^2 + 0,08^2} = 0,1 \text{ м}$	—

## КАРТА-ПЛАН ТЕРРИТОРИИ

### Сведения об уточняемых земельных участках

						(определений)	
н28У	—	—	386198,73	1282775,57	Метод спутниковых геодезических измерений (определений)	$M_t = \text{SQRT}(M_1^2 + M_2^2) = \text{SQRT}(0,6^2 + 0,08^2) = 0,1 \text{ м}$	Закрепление отсутствует
н29У	—	—	386191,18	1282723,71	Метод спутниковых геодезических измерений (определений)	$M_t = \text{SQRT}(M_1^2 + M_2^2) = \text{SQRT}(0,6^2 + 0,08^2) = 0,1 \text{ м}$	Закрепление отсутствует
58	—	—	386217,61	1282718,92	Метод спутниковых геодезических измерений (определений)	$M_t = \text{SQRT}(M_1^2 + M_2^2) = \text{SQRT}(0,6^2 + 0,08^2) = 0,1 \text{ м}$	—

### 2. Сведения о частях границ уточняемого земельного участка с кадастровым номером 63:05:0106001:216 :

Обозначение части границ		Горизонтальное проложение (S), м	Описание прохождения части границ	Сведения о согласовании местоположения границ (согласовано/спорное)
от т.	до т.			
1	2	3	4	5
58	57	53,06	—	согласовано
57	н28У	27,30	—	согласовано
н28У	н29У	52,41	—	согласовано
н29У	58	26,86	—	согласовано

### 3. Сведения о характеристиках уточняемого земельного участка с кадастровым номером 63:05:0106001:216 :

№ п/п	Наименование характеристик земельного участка	Значение характеристики
1	2	3
1.	Адрес земельного участка	Самарская обл., г.о. Октябрьск, г. Октябрьск, ул. Ударная, земельный участок 43
1.1.	Сведения о местоположении земельного участка (при отсутствии адреса) в структурированном в соответствии с федеральной информационной адресной системой виде	—
1.2.	Дополнительные сведения о местоположении земельного участка	—
2.	Площадь земельного участка ± величина погрешности определения (вычисления) площади ( $P \pm \Delta P$ ), м <sup>2</sup>	1428±13
3.	Формула, примененная для вычисления предельной погрешности определения площади земельного участка, с подставленными значениями и итоговые (вычисленные) значения ( $\Delta P$ ), м <sup>2</sup>	$\Delta P = 3,5 \cdot M_t \cdot \sqrt{P_{\text{ДОК}}} = 3,5 \cdot 0,10 \cdot \sqrt{1346} = 13$

## КАРТА-ПЛАН ТЕРРИТОРИИ

### Сведения об уточняемых земельных участках

1	2	3
4.	Площадь земельного участка согласно сведениям Единого государственного реестра недвижимости ( <b>Ркад</b> ), м <sup>2</sup>	1346
5.	Оценка расхождения <b>Р</b> и <b>Ркад</b> ( <b>Р – Ркад</b> ), м <sup>2</sup>	82
6.	Предельный минимальный и максимальный размеры земельного участка ( <b>Рмин</b> и <b>Рмакс</b> ), м <sup>2</sup>	Рмин=300, Рмакс=1500
7.	Вид (виды) разрешенного использования	Для индивидуального жилищного строительства
7.1.	Дополнительные сведения об использовании земельного участка	—
8.	Кадастровый или иной государственный учетный номер (инвентарный) здания, сооружения, объекта незавершенного строительства, расположенного на земельном участке	63:05:0106001:304
9.	Сведения о земельных участках (землях общего пользования, территории общего пользования), посредством которых обеспечивается доступ	земли общего пользования
10.	Иные сведения	—

#### 4. Пояснения к сведениям об уточняемом земельном участке с кадастровым номером 63:05:0106001:216 :

1.	—
----	---

#### 1. Сведения о характерных точках границы уточняемого земельного участка с кадастровым номером 63:05:0106001:217 :

Система координат МСК-63					Зона № 1		
Обозначение характерных точек границ	Координаты, м				Метод определения координат	Формулы, примененные для расчета средней квадратической погрешности определения координат характерных точек границ ( $M_i$ ), с подставленными в такие формулы значениями и итоговые (вычисленные) значения $M_i$ , м	Описание закрепления точки
	содержатся в Едином государственном реестре недвижимости		определены в результате выполнения комплексных кадастровых работ				
	X	Y	X	Y			
1	2	3	4	5	6	7	8
н29У	—	—	386191,18	1282723,71	Метод спутниковых геодезических измерений (определений)	$M_t = \text{SQRT}(M_1^2 + M_2^2) = \text{SQRT}(0,6^2 + 0,08^2) = 0,1 \text{ м}$	Закрепление отсутствует
н28У	—	—	386198,73	1282775,57	Метод спутниковых геодезических измерений	$M_t = \text{SQRT}(M_1^2 + M_2^2) = \text{SQRT}(0,6^2 + 0,08^2) = 0,1 \text{ м}$	Закрепление отсутствует

## КАРТА-ПЛАН ТЕРРИТОРИИ

### Сведения об уточняемых земельных участках

						(определений)		
60	—	—	386170,92	1282780,53	Метод спутниковых геодезических измерений (определений)	$Mt = \sqrt{M1^2 + M2^2} = \sqrt{0,6^2 + 0,08^2} = 0,1 \text{ м}$	—	
59	—	—	386166,22	1282733,26	Метод спутниковых геодезических измерений (определений)	$Mt = \sqrt{M1^2 + M2^2} = \sqrt{0,6^2 + 0,08^2} = 0,1 \text{ м}$	—	
н30У	—	—	386165,71	1282728,61	Метод спутниковых геодезических измерений (определений)	$Mt = \sqrt{M1^2 + M2^2} = \sqrt{0,6^2 + 0,08^2} = 0,1 \text{ м}$	Закрепление отсутствует	
н31У	—	—	386174,82	1282725,94	Метод спутниковых геодезических измерений (определений)	$Mt = \sqrt{M1^2 + M2^2} = \sqrt{0,6^2 + 0,08^2} = 0,1 \text{ м}$	Закрепление отсутствует	
н32У	—	—	386181,04	1282724,91	Метод спутниковых геодезических измерений (определений)	$Mt = \sqrt{M1^2 + M2^2} = \sqrt{0,6^2 + 0,08^2} = 0,1 \text{ м}$	Закрепление отсутствует	
н33У	—	—	386185,71	1282724,74	Метод спутниковых геодезических измерений (определений)	$Mt = \sqrt{M1^2 + M2^2} = \sqrt{0,6^2 + 0,08^2} = 0,1 \text{ м}$	Закрепление отсутствует	
н29У	—	—	386191,18	1282723,71	Метод спутниковых геодезических измерений (определений)	$Mt = \sqrt{M1^2 + M2^2} = \sqrt{0,6^2 + 0,08^2} = 0,1 \text{ м}$	Закрепление отсутствует	

#### 2. Сведения о частях границ уточняемого земельного участка с кадастровым номером 63:05:0106001:217 :

Обозначение части границ		Горизонтальное проложение (S), м	Описание прохождения части границ	Сведения о согласовании местоположения границ (согласовано/спорное)
от т.	до т.			
1	2	3	4	5
н29У	н28У	52,41	—	согласовано
н28У	60	28,25	—	согласовано
60	59	47,50	—	согласовано

## КАРТА-ПЛАН ТЕРРИТОРИИ

### Сведения об уточняемых земельных участках

59	н30У	4,68	—	согласовано
н30У	н31У	9,49	—	согласовано
н31У	н32У	6,30	—	согласовано
н32У	н33У	4,67	—	согласовано
н33У	н29У	5,57	—	согласовано

### 3. Сведения о характеристиках уточняемого земельного участка с кадастровым номером 63:05:0106001:217 :

№ п/п	Наименование характеристик земельного участка	Значение характеристики
1	2	3
1.	Адрес земельного участка	Самарская обл., г.о. Октябрьск, г. Октябрьск, ул. Ударная, з/у 41
1.1.	Сведения о местоположении земельного участка (при отсутствии адреса) в структурированном в соответствии с федеральной информационной адресной системой виде	—
1.2.	Дополнительные сведения о местоположении земельного участка	—
2.	Площадь земельного участка ± величина погрешности определения(вычисления) площади ( $P \pm \Delta P$ ), м <sup>2</sup>	1424±13
3.	Формула, примененная для вычисления предельной погрешности определения площади земельного участка, с подставленными значениями и итоговые (вычисленные) значения ( $\Delta P$ ), м <sup>2</sup>	$\Delta P = 3,5 \cdot M_t \cdot \sqrt{P_{\text{ДОК}}} = 3,5 \cdot 0,10 \cdot \sqrt{1467} = 13$
4.	Площадь земельного участка согласно сведениям Единого государственного реестра недвижимости ( $P_{\text{кад}}$ ), м <sup>2</sup>	1467
5.	Оценка расхождения $P$ и $P_{\text{кад}}$ ( $P - P_{\text{кад}}$ ), м <sup>2</sup>	-43
6.	Предельный минимальный и максимальный размеры земельного участка ( $P_{\text{мин}}$ и $P_{\text{макс}}$ ), м <sup>2</sup>	$P_{\text{мин}}=300, P_{\text{макс}}=1500$
7.	Вид (виды) разрешенного использования	Для индивидуального жилищного строительства
7.1.	Дополнительные сведения об использовании земельного участка	—
8.	Кадастровый или иной государственный учетный номер (инвентарный) здания, сооружения, объекта незавершенного строительства, расположенного на земельном участке	63:05:0106001:292
9.	Сведения о земельных участках (землях общего пользования, территории общего пользования), посредством которых обеспечивается доступ	земли общего пользования
10.	Иные сведения	—

### 4. Пояснения к сведениям об уточняемом земельном участке с кадастровым номером 63:05:0106001:217 :

1.	—
----	---

### 1. Сведения о характерных точках границы уточняемого земельного участка с кадастровым номером 63:05:0106001:219 :

## КАРТА-ПЛАН ТЕРРИТОРИИ

### Сведения об уточняемых земельных участках

Система координат МСК-63

Зона № 1

Обозначение характерных точек границ	Координаты, м				Метод определения координат	Формулы, примененные для расчета средней квадратической погрешности определения координат характерных точек границ (M <sub>t</sub> ), с подставленными в такие формулы значениями и итоговые (вычисленные) значения M <sub>t</sub> , м	Описание закрепления точки
	содержатся в Едином государственном реестре недвижимости		определены в результате выполнения комплексных кадастровых работ				
	X	Y	X	Y			
1	2	3	4	5	6	7	8
64	—	—	386140,21	1282729,53	Метод спутниковых геодезических измерений (определений)	$M_t = \text{SQRT}(M_1^2 + M_2^2) =$ $\text{SQRT}(0,6^2 + 0,08^2) = 0,1 \text{ м}$	—
63	—	—	386145,89	1282784,74	Метод спутниковых геодезических измерений (определений)	$M_t = \text{SQRT}(M_1^2 + M_2^2) =$ $\text{SQRT}(0,6^2 + 0,08^2) = 0,1 \text{ м}$	—
62	—	—	386121,07	1282789,38	Метод спутниковых геодезических измерений (определений)	$M_t = \text{SQRT}(M_1^2 + M_2^2) =$ $\text{SQRT}(0,6^2 + 0,08^2) = 0,1 \text{ м}$	—
61	—	—	386113,30	1282745,03	Метод спутниковых геодезических измерений (определений)	$M_t = \text{SQRT}(M_1^2 + M_2^2) =$ $\text{SQRT}(0,6^2 + 0,08^2) = 0,1 \text{ м}$	—
н34У	—	—	386115,81	1282735,45	Метод спутниковых геодезических измерений (определений)	$M_t = \text{SQRT}(M_1^2 + M_2^2) =$ $\text{SQRT}(0,6^2 + 0,08^2) = 0,1 \text{ м}$	Закрепление отсутствует
64	—	—	386140,21	1282729,53	Метод спутниковых геодезических измерений (определений)	$M_t = \text{SQRT}(M_1^2 + M_2^2) =$ $\text{SQRT}(0,6^2 + 0,08^2) = 0,1 \text{ м}$	—

## КАРТА-ПЛАН ТЕРРИТОРИИ

### Сведения об уточняемых земельных участках

#### 2. Сведения о частях границ уточняемого земельного участка с кадастровым номером 63:05:0106001:219 :

Обозначение части границ		Горизонтальное проложение (S), м	Описание прохождения части границ	Сведения о согласовании местоположения границ(согласовано/спорное)
от т.	до т.			
1	2	3	4	5
64	63	55,50	—	согласовано
63	62	25,25	—	согласовано
62	61	45,03	—	согласовано
61	н34У	9,90	—	согласовано
н34У	64	25,11	—	согласовано

#### 3. Сведения о характеристиках уточняемого земельного участка с кадастровым номером 63:05:0106001:219 :

№ п/п	Наименование характеристик земельного участка	Значение характеристики
1	2	3
1.	Адрес земельного участка	Самарская обл., г.о. Октябрьск, г. Октябрьск, ул. Ударная, з/у 37
1.1.	Сведения о местоположении земельного участка (при отсутствии адреса) в структурированном в соответствии с федеральной информационной адресной системой виде	—
1.2.	Дополнительные сведения о местоположении земельного участка	—
2.	Площадь земельного участка ± величина погрешности определения(вычисления) площади ( $P \pm \Delta P$ ), м <sup>2</sup>	1465±13
3.	Формула, примененная для вычисления предельной погрешности определения площади земельного участка, с подставленными значениями и итоговые (вычисленные) значения ( $\Delta P$ ), м <sup>2</sup>	$\Delta P = 3,5 \cdot M_t \cdot \sqrt{P_{\text{ДОК}}} = 3,5 \cdot 0,10 \cdot \sqrt{1284} = 13$
4.	Площадь земельного участка согласно сведениям Единого государственного реестра недвижимости ( $P_{\text{кад}}$ ), м <sup>2</sup>	1284
5.	Оценка расхождения $P$ и $P_{\text{кад}}$ ( $P - P_{\text{кад}}$ ), м <sup>2</sup>	181
6.	Предельный минимальный и максимальный размеры земельного участка ( $P_{\text{мин}}$ и $P_{\text{макс}}$ ), м <sup>2</sup>	$P_{\text{мин}}=300$ , $P_{\text{макс}}=1500$
7.	Вид (виды) разрешенного использования	Для индивидуального жилищного строительства
7.1.	Дополнительные сведения об использовании земельного участка	—
8.	Кадастровый или иной государственный учетный номер (инвентарный) здания, сооружения, объекта незавершенного строительства, расположенного на земельном участке	63:05:0106001:308
9.	Сведения о земельных участках (землях общего пользования, территории общего пользования), посредством которых обеспечивается доступ	земли общего пользования
10.	Иные сведения	—

## КАРТА-ПЛАН ТЕРРИТОРИИ

### Сведения об уточняемых земельных участках

#### 4. Пояснения к сведениям об уточняемом земельном участке с кадастровым номером 63:05:0106001:219 :

1. —

#### 1. Сведения о характерных точках границы уточняемого земельного участка с кадастровым номером 63:05:0106001:221 :

Система координат МСК-63

Зона № 1

Обозначение характерных точек границ	Координаты, м				Метод определения координат	Формулы, примененные для расчета средней квадратической погрешности определения координат характерных точек границ ( $M_t$ ), с подставленными в такие формулы значениями и итоговые (вычисленные) значения $M_t$ , м	Описание закрепления точки
	содержатся в Едином государственном реестре недвижимости		определены в результате выполнения комплексных кадастровых работ				
	X	Y	X	Y			
1	2	3	4	5	6	7	8
67	—	—	386084,66	1282731,63	Метод спутниковых геодезических измерений (определений)	$M_t = \text{SQRT}(M1^2+M2^2) =$ $\text{SQRT}(0,6^2+0,08^2) = 0,1 \text{ м}$	—
66	—	—	386096,44	1282793,27	Метод спутниковых геодезических измерений (определений)	$M_t = \text{SQRT}(M1^2+M2^2) =$ $\text{SQRT}(0,6^2+0,08^2) = 0,1 \text{ м}$	—
65	—	—	386071,18	1282797,31	Метод спутниковых геодезических измерений (определений)	$M_t = \text{SQRT}(M1^2+M2^2) =$ $\text{SQRT}(0,6^2+0,08^2) = 0,1 \text{ м}$	—
15	—	—	386068,42	1282776,16	Метод спутниковых геодезических измерений (определений)	$M_t = \text{SQRT}(M1^2+M2^2) =$ $\text{SQRT}(0,6^2+0,08^2) = 0,1 \text{ м}$	—
21	—	—	386062,85	1282750,34	Метод спутниковых геодезических измерений (определений)	$M_t = \text{SQRT}(M1^2+M2^2) =$ $\text{SQRT}(0,6^2+0,08^2) = 0,1 \text{ м}$	—
22	—	—	386060,86	1282738,89	Метод спутниковых	$M_t = \text{SQRT}(M1^2+M2^2) =$	—

## КАРТА-ПЛАН ТЕРРИТОРИИ

### Сведения об уточняемых земельных участках

					геодезических измерений (определений)	$\text{SQRT}(0,6^2+0,08^2) = 0,1 \text{ м}$	
н35У	—	—	386058,46	1282727,93	Метод спутниковых геодезических измерений (определений)	$M_t = \text{SQRT}(M_1^2+M_2^2) = \text{SQRT}(0,6^2+0,08^2) = 0,1 \text{ м}$	Закрепление отсутствует
67	—	—	386084,66	1282731,63	Метод спутниковых геодезических измерений (определений)	$M_t = \text{SQRT}(M_1^2+M_2^2) = \text{SQRT}(0,6^2+0,08^2) = 0,1 \text{ м}$	—

### 2. Сведения о частях границ уточняемого земельного участка с кадастровым номером 63:05:0106001:221 :

Обозначение части границ		Горизонтальное проложение (S), м	Описание прохождения части границ	Сведения о согласовании местоположения границ(согласовано/спорное)
от т.	до т.			
1	2	3	4	5
67	66	62,76	—	согласовано
66	65	25,58	—	согласовано
65	15	21,33	—	согласовано
15	21	26,41	—	согласовано
21	22	11,62	—	согласовано
22	н35У	11,22	—	согласовано
н35У	67	26,46	—	согласовано

### 3. Сведения о характеристиках уточняемого земельного участка с кадастровым номером 63:05:0106001:221 :

№ п/п	Наименование характеристик земельного участка	Значение характеристики
1	2	3
1.	Адрес земельного участка	Самарская обл., г.о. Октябрьск, г. Октябрьск, ул. Ударная, з/у 33
1.1.	Сведения о местоположении земельного участка (при отсутствии адреса) в структурированном в соответствии с федеральной информационной адресной системой виде	—
1.2.	Дополнительные сведения о местоположении земельного участка	—
2.	Площадь земельного участка ± величина погрешности определения(вычисления) площади ( $P \pm \Delta P$ ), м <sup>2</sup>	1652±13
3.	Формула, примененная для вычисления предельной погрешности определения площади земельного участка, с подставленными значениями и итоговые (вычисленные) значения ( $\Delta P$ ), м2	$\Delta P = 3,5 \cdot M_t \cdot \sqrt{P_{\text{док}}} = 3,5 \cdot 0,10 \cdot \sqrt{1358} = 13$

## КАРТА-ПЛАН ТЕРРИТОРИИ

### Сведения об уточняемых земельных участках

1	2	3
4.	Площадь земельного участка согласно сведениям Единого государственного реестра недвижимости ( <b>Ркад</b> ), м <sup>2</sup>	1358
5.	Оценка расхождения <b>Р</b> и <b>Ркад</b> ( <b>Р – Ркад</b> ), м <sup>2</sup>	294
6.	Предельный минимальный и максимальный размеры земельного участка ( <b>Рмин</b> и <b>Рмакс</b> ), м <sup>2</sup>	Рмин=300, Рмакс=1500
7.	Вид (виды) разрешенного использования	Для индивидуального жилищного строительства
7.1.	Дополнительные сведения об использовании земельного участка	—
8.	Кадастровый или иной государственный учетный номер (инвентарный) здания, сооружения, объекта незавершенного строительства, расположенного на земельном участке	—
9.	Сведения о земельных участках (землях общего пользования, территории общего пользования), посредством которых обеспечивается доступ	земли общего пользования
10.	Иные сведения	—

#### 4. Пояснения к сведениям об уточняемом земельном участке с кадастровым номером 63:05:0106001:221 :

1.	—
----	---

#### 1. Сведения о характерных точках границы уточняемого земельного участка с кадастровым номером 63:05:0106001:222 :

Система координат МСК-63					Зона № 1		
Обозначение характерных точек границ	Координаты, м				Метод определения координат	Формулы, примененные для расчета средней квадратической погрешности определения координат характерных точек границ ( $M_i$ ), с подставленными в такие формулы значениями и итоговые (вычисленные) значения $M_i$ , м	Описание закрепления точки
	содержатся в Едином государственном реестре недвижимости		определены в результате выполнения комплексных кадастровых работ				
	X	Y	X	Y			
1	2	3	4	5	6	7	8
н36У	—	—	386001,47	1282790,67	Метод спутниковых геодезических измерений (определений)	$M_t = \sqrt{M_1^2 + M_2^2} = \sqrt{0,6^2 + 0,08^2} = 0,1 \text{ м}$	Закрепление отсутствует
н37У	—	—	386006,54	1282791,98	Метод спутниковых геодезических измерений	$M_t = \sqrt{M_1^2 + M_2^2} = \sqrt{0,6^2 + 0,08^2} = 0,1 \text{ м}$	Закрепление отсутствует

## КАРТА-ПЛАН ТЕРРИТОРИИ

### Сведения об уточняемых земельных участках

						(определений)		
н38У	—	—	386011,50	1282794,83	Метод спутниковых геодезических измерений (определений)	$Mt = \text{SQRT}(M1^2+M2^2) = \text{SQRT}(0,6^2+0,08^2) = 0,1 \text{ м}$	Закрепление отсутствует	
н39У	—	—	386015,66	1282799,16	Метод спутниковых геодезических измерений (определений)	$Mt = \text{SQRT}(M1^2+M2^2) = \text{SQRT}(0,6^2+0,08^2) = 0,1 \text{ м}$	Закрепление отсутствует	
н40У	—	—	386018,97	1282804,06	Метод спутниковых геодезических измерений (определений)	$Mt = \text{SQRT}(M1^2+M2^2) = \text{SQRT}(0,6^2+0,08^2) = 0,1 \text{ м}$	Закрепление отсутствует	
н41У	—	—	386021,13	1282818,25	Метод спутниковых геодезических измерений (определений)	$Mt = \text{SQRT}(M1^2+M2^2) = \text{SQRT}(0,6^2+0,08^2) = 0,1 \text{ м}$	Закрепление отсутствует	
н42У	—	—	386005,80	1282820,24	Метод спутниковых геодезических измерений (определений)	$Mt = \text{SQRT}(M1^2+M2^2) = \text{SQRT}(0,6^2+0,08^2) = 0,1 \text{ м}$	Закрепление отсутствует	
71	—	—	385997,63	1282823,85	Метод спутниковых геодезических измерений (определений)	$Mt = \text{SQRT}(M1^2+M2^2) = \text{SQRT}(0,6^2+0,08^2) = 0,1 \text{ м}$	—	
70	—	—	385994,80	1282816,47	Метод спутниковых геодезических измерений (определений)	$Mt = \text{SQRT}(M1^2+M2^2) = \text{SQRT}(0,6^2+0,08^2) = 0,1 \text{ м}$	—	
69	—	—	385991,28	1282801,99	Метод спутниковых геодезических измерений (определений)	$Mt = \text{SQRT}(M1^2+M2^2) = \text{SQRT}(0,6^2+0,08^2) = 0,1 \text{ м}$	—	
68	—	—	385989,63	1282792,22	Метод спутниковых геодезических измерений (определений)	$Mt = \text{SQRT}(M1^2+M2^2) = \text{SQRT}(0,6^2+0,08^2) = 0,1 \text{ м}$	—	

## КАРТА-ПЛАН ТЕРРИТОРИИ

### Сведения об уточняемых земельных участках

н43У	—	—	385995,37	1282791,07	Метод спутниковых геодезических измерений (определений)	$Mt = \sqrt{M1^2 + M2^2} = \sqrt{0,6^2 + 0,08^2} = 0,1 \text{ м}$	Закрепление отсутствует
н36У	—	—	386001,47	1282790,67	Метод спутниковых геодезических измерений (определений)	$Mt = \sqrt{M1^2 + M2^2} = \sqrt{0,6^2 + 0,08^2} = 0,1 \text{ м}$	Закрепление отсутствует

### 2. Сведения о частях границ уточняемого земельного участка с кадастровым номером 63:05:0106001:222 :

Обозначение части границ		Горизонтальное проложение (S), м	Описание прохождения части границ	Сведения о согласовании местоположения границ (согласовано/спорное)
от т.	до т.			
1	2	3	4	5
н36У	н37У	5,24	—	согласовано
н37У	н38У	5,72	—	согласовано
н38У	н39У	6,00	—	согласовано
н39У	н40У	5,91	—	согласовано
н40У	н41У	14,35	—	согласовано
н41У	н42У	15,46	—	согласовано
н42У	71	8,93	—	согласовано
71	70	7,90	—	согласовано
70	69	14,90	—	согласовано
69	68	9,91	—	согласовано
68	н43У	5,85	—	согласовано
н43У	н36У	6,11	—	согласовано

### 3. Сведения о характеристиках уточняемого земельного участка с кадастровым номером 63:05:0106001:222 :

№ п/п	Наименование характеристик земельного участка	Значение характеристики
1	2	3
1.	Адрес земельного участка	Самарская обл., городской округ Октябрьск, город Октябрьск, улица Ударная, земельный участок 19
1.1.	Сведения о местоположении земельного участка (при отсутствии адреса) в структурированном в соответствии с федеральной информационной адресной системой виде	—
1.2.	Дополнительные сведения о местоположении земельного участка	—
2.	Площадь земельного участка ± величина погрешности определения (вычисления) площади ( $P \pm \Delta P$ ), м <sup>2</sup>	723±9

## КАРТА-ПЛАН ТЕРРИТОРИИ

### Сведения об уточняемых земельных участках

1	2	3
3.	Формула, примененная для вычисления предельной погрешности определения площади земельного участка, с подставленными значениями и итоговые (вычисленные) значения ( $\Delta P$ ), м <sup>2</sup>	$\Delta P = 3,5 \cdot M_t \cdot \sqrt{P_{\text{ДОК}}} = 3,5 \cdot 0,10 \cdot \sqrt{722} = 9$
4.	Площадь земельного участка согласно сведениям Единого государственного реестра недвижимости ( <b>Ркад</b> ), м <sup>2</sup>	722
5.	Оценка расхождения <b>P</b> и <b>Ркад</b> ( <b>P – Ркад</b> ), м <sup>2</sup>	1
6.	Предельный минимальный и максимальный размеры земельного участка ( <b>Рмин</b> и <b>Рмакс</b> ), м <sup>2</sup>	Рмин=300, Рмакс=1500
7.	Вид (виды) разрешенного использования	Для индивидуального жилищного строительства
7.1.	Дополнительные сведения об использовании земельного участка	—
8.	Кадастровый или иной государственный учетный номер (инвентарный) здания, сооружения, объекта незавершенного строительства, расположенного на земельном участке	63:05:0106001:273
9.	Сведения о земельных участках (земля общего пользования, территории общего пользования), посредством которых обеспечивается доступ	земли общего пользования
10.	Иные сведения	—

#### 4. Пояснения к сведениям об уточняемом земельном участке с кадастровым номером 63:05:0106001:222 :

1.	—
----	---

#### 1. Сведения о характерных точках границы уточняемого земельного участка с кадастровым номером 63:05:0106001:223 :

Система координат МСК-63

Зона № 1

Обозначение характерных точек границ	Координаты, м				Метод определения координат	Формулы, примененные для расчета средней квадратической погрешности определения координат характерных точек границ ( $M_t$ ), с подставленными в такие формулы значениями и итоговые (вычисленные) значения $M_t$ , м	Описание закрепления точки
	содержатся в Едином государственном реестре недвижимости		определены в результате выполнения комплексных кадастровых работ				
	X	Y	X	Y			
1	2	3	4	5	6	7	8
н44У	—	—	386022,21	1282825,68	Метод спутниковых геодезических измерений (определений)	$M_t = \text{SQRT}(M1^2 + M2^2) = \text{SQRT}(0,6^2 + 0,08^2) = 0,1$ м	Закрепление отсутствует

## КАРТА-ПЛАН ТЕРРИТОРИИ

### Сведения об уточняемых земельных участках

74	—	—	386022,83	1282828,65	Метод спутниковых геодезических измерений (определений)	$Mt = \sqrt{M1^2 + M2^2} = \sqrt{0,6^2 + 0,08^2} = 0,1 \text{ м}$	—
75	—	—	386023,23	1282830,81	Метод спутниковых геодезических измерений (определений)	$Mt = \sqrt{M1^2 + M2^2} = \sqrt{0,6^2 + 0,08^2} = 0,1 \text{ м}$	—
76	—	—	386023,56	1282847,33	Метод спутниковых геодезических измерений (определений)	$Mt = \sqrt{M1^2 + M2^2} = \sqrt{0,6^2 + 0,08^2} = 0,1 \text{ м}$	—
77	—	—	386017,73	1282868,76	Метод спутниковых геодезических измерений (определений)	$Mt = \sqrt{M1^2 + M2^2} = \sqrt{0,6^2 + 0,08^2} = 0,1 \text{ м}$	—
78	—	—	386016,65	1282872,56	Метод спутниковых геодезических измерений (определений)	$Mt = \sqrt{M1^2 + M2^2} = \sqrt{0,6^2 + 0,08^2} = 0,1 \text{ м}$	—
н45У	—	—	385998,39	1282875,48	Метод спутниковых геодезических измерений (определений)	$Mt = \sqrt{M1^2 + M2^2} = \sqrt{0,6^2 + 0,08^2} = 0,1 \text{ м}$	Закрепление отсутствует
н46У	—	—	385993,62	1282842,72	Метод спутниковых геодезических измерений (определений)	$Mt = \sqrt{M1^2 + M2^2} = \sqrt{0,6^2 + 0,08^2} = 0,1 \text{ м}$	Закрепление отсутствует
73	—	—	385994,68	1282842,43	Метод спутниковых геодезических измерений (определений)	$Mt = \sqrt{M1^2 + M2^2} = \sqrt{0,6^2 + 0,08^2} = 0,1 \text{ м}$	—
72	—	—	385993,99	1282836,49	Метод спутниковых геодезических измерений (определений)	$Mt = \sqrt{M1^2 + M2^2} = \sqrt{0,6^2 + 0,08^2} = 0,1 \text{ м}$	—
н47У	—	—	385992,95	1282831,15	Метод спутниковых	$Mt = \sqrt{M1^2 + M2^2} =$	Закрепление

## КАРТА-ПЛАН ТЕРРИТОРИИ

### Сведения об уточняемых земельных участках

					геодезических измерений (определений)	$\text{SQRT}(0,6^2+0,08^2) = 0,1 \text{ м}$	отсутствует
н44У	—	—	386022,21	1282825,68	Метод спутниковых геодезических измерений (определений)	$M_t = \text{SQRT}(M_1^2+M_2^2) = \text{SQRT}(0,6^2+0,08^2) = 0,1 \text{ м}$	Закрепление отсутствует

### 2. Сведения о частях границ уточняемого земельного участка с кадастровым номером 63:05:0106001:223 :

Обозначение части границ		Горизонтальное положение (S), м	Описание прохождения части границ	Сведения о согласовании местоположения границ(согласовано/спорное)
от т.	до т.			
1	2	3	4	5
н44У	74	3,03	—	согласовано
74	75	2,20	—	согласовано
75	76	16,52	—	согласовано
76	77	22,21	—	согласовано
77	78	3,95	—	согласовано
78	н45У	18,49	—	согласовано
н45У	н46У	33,11	—	согласовано
н46У	73	1,10	—	согласовано
73	72	5,98	—	согласовано
72	н47У	5,44	—	согласовано
н47У	н44У	29,77	—	согласовано

### 3. Сведения о характеристиках уточняемого земельного участка с кадастровым номером 63:05:0106001:223 :

№ п/п	Наименование характеристик земельного участка	Значение характеристики
1	2	3
1.	Адрес земельного участка	Самарская обл., г. Октябрьск, ул. Ударная, земельный участок 13
1.1.	Сведения о местоположении земельного участка (при отсутствии адреса) в структурированном в соответствии с федеральной информационной адресной системой виде	—
1.2.	Дополнительные сведения о местоположении земельного участка	—
2.	Площадь земельного участка ± величина погрешности определения(вычисления) площади ( $P \pm \Delta P$ ), м <sup>2</sup>	1192±11
3.	Формула, примененная для вычисления предельной погрешности определения площади земельного участка, с подставленными значениями и итоговые (вычисленные) значения ( $\Delta P$ ), м2	$\Delta P = 3,5 \cdot M_t \cdot \sqrt{P_{\text{док}}} = 3,5 \cdot 0,10 \cdot \sqrt{912} = 11$

## КАРТА-ПЛАН ТЕРРИТОРИИ

### Сведения об уточняемых земельных участках

1	2	3
4.	Площадь земельного участка согласно сведениям Единого государственного реестра недвижимости (Ркад), м <sup>2</sup>	912
5.	Оценка расхождения Р и Ркад (Р – Ркад), м <sup>2</sup>	280
6.	Предельный минимальный и максимальный размеры земельного участка (Рмин и Рмакс), м <sup>2</sup>	Рмин=300, Рмакс=1500
7.	Вид (виды) разрешенного использования	Для индивидуального жилищного строительства
7.1.	Дополнительные сведения об использовании земельного участка	—
8.	Кадастровый или иной государственный учетный номер (инвентарный) здания, сооружения, объекта незавершенного строительства, расположенного на земельном участке	63:05:0106001:281
9.	Сведения о земельных участках (землях общего пользования, территории общего пользования), посредством которых обеспечивается доступ	земли общего пользования
10.	Иные сведения	—

#### 4. Пояснения к сведениям об уточняемом земельном участке с кадастровым номером 63:05:0106001:223 :

1.	—
----	---

#### 1. Сведения о характерных точках границы уточняемого земельного участка с кадастровым номером 63:05:0106001:224 :

Система координат МСК-63					Зона № 1		
Обозначение характерных точек границ	Координаты, м				Метод определения координат	Формулы, примененные для расчета средней квадратической погрешности определения координат характерных точек границ (M <sub>i</sub> ), с подставленными в такие формулы значениями и итоговые (вычисленные) значения M <sub>i</sub> , м	Описание закрепления точки
	содержатся в Едином государственном реестре недвижимости		определены в результате выполнения комплексных кадастровых работ				
	X	Y	X	Y			
1	2	3	4	5	6	7	8
н48У	—	—	385982,19	1282844,26	Метод спутниковых геодезических измерений (определений)	$M_t = \sqrt{M_1^2 + M_2^2} = \sqrt{0,6^2 + 0,08^2} = 0,1 \text{ м}$	Закрепление отсутствует
н49У	—	—	385987,83	1282877,19	Метод спутниковых геодезических измерений	$M_t = \sqrt{M_1^2 + M_2^2} = \sqrt{0,6^2 + 0,08^2} = 0,1 \text{ м}$	Закрепление отсутствует

## КАРТА-ПЛАН ТЕРРИТОРИИ

### Сведения об уточняемых земельных участках

						(определений)		
н50У	—	—	385986,55	1282877,34	Метод спутниковых геодезических измерений (определений)	$Mt = \sqrt{M1^2 + M2^2} = \sqrt{0,6^2 + 0,08^2} = 0,1 \text{ м}$	Закрепление отсутствует	
н51У	—	—	385986,69	1282878,85	Метод спутниковых геодезических измерений (определений)	$Mt = \sqrt{M1^2 + M2^2} = \sqrt{0,6^2 + 0,08^2} = 0,1 \text{ м}$	Закрепление отсутствует	
79	—	—	385979,29	1282880,11	Метод спутниковых геодезических измерений (определений)	$Mt = \sqrt{M1^2 + M2^2} = \sqrt{0,6^2 + 0,08^2} = 0,1 \text{ м}$	—	
82	—	—	385978,07	1282869,69	Метод спутниковых геодезических измерений (определений)	$Mt = \sqrt{M1^2 + M2^2} = \sqrt{0,6^2 + 0,08^2} = 0,1 \text{ м}$	—	
81	—	—	385975,32	1282851,25	Метод спутниковых геодезических измерений (определений)	$Mt = \sqrt{M1^2 + M2^2} = \sqrt{0,6^2 + 0,08^2} = 0,1 \text{ м}$	—	
80	—	—	385975,11	1282850,32	Метод спутниковых геодезических измерений (определений)	$Mt = \sqrt{M1^2 + M2^2} = \sqrt{0,6^2 + 0,08^2} = 0,1 \text{ м}$	—	
н52У	—	—	385974,93	1282845,91	Метод спутниковых геодезических измерений (определений)	$Mt = \sqrt{M1^2 + M2^2} = \sqrt{0,6^2 + 0,08^2} = 0,1 \text{ м}$	Закрепление отсутствует	
н48У	—	—	385982,19	1282844,26	Метод спутниковых геодезических измерений (определений)	$Mt = \sqrt{M1^2 + M2^2} = \sqrt{0,6^2 + 0,08^2} = 0,1 \text{ м}$	Закрепление отсутствует	

#### 2. Сведения о частях границ уточняемого земельного участка с кадастровым номером 63:05:0106001:224 :

Обозначение части границ		Горизонтальное проложение (S), м	Описание прохождения части границ	Сведения о согласовании местоположения границ (согласовано/спорное)
от т.	до т.			

## КАРТА-ПЛАН ТЕРРИТОРИИ

### Сведения об уточняемых земельных участках

1	2	3	4	5
н48У	н49У	33,41	—	согласовано
н49У	н50У	1,29	—	согласовано
н50У	н51У	1,52	—	согласовано
н51У	79	7,51	—	согласовано
79	82	10,49	—	согласовано
82	81	18,64	—	согласовано
81	80	0,95	—	согласовано
80	н52У	4,41	—	согласовано
н52У	н48У	7,45	—	согласовано

### 3. Сведения о характеристиках уточняемого земельного участка с кадастровым номером 63:05:0106001:224 :

№ п/п	Наименование характеристик земельного участка	Значение характеристики
1	2	3
1.	Адрес земельного участка	Самарская обл., г. Октябрьск, ул. Ударная, земельный участок 9А
1.1.	Сведения о местоположении земельного участка (при отсутствии адреса) в структурированном в соответствии с федеральной информационной адресной системой виде	—
1.2.	Дополнительные сведения о местоположении земельного участка	—
2.	Площадь земельного участка ± величина погрешности определения(вычисления) площади ( $P \pm \Delta P$ ), м <sup>2</sup>	283±6
3.	Формула, примененная для вычисления предельной погрешности определения площади земельного участка, с подставленными значениями и итоговые (вычисленные) значения ( $\Delta P$ ), м <sup>2</sup>	$\Delta P = 3,5 \cdot M_t \cdot \sqrt{P_{\text{ДОК}}} = 3,5 \cdot 0,10 \cdot \sqrt{276} = 6$
4.	Площадь земельного участка согласно сведениям Единого государственного реестра недвижимости ( $P_{\text{кад}}$ ), м <sup>2</sup>	276
5.	Оценка расхождения $P$ и $P_{\text{кад}}$ ( $P - P_{\text{кад}}$ ), м <sup>2</sup>	7
6.	Предельный минимальный и максимальный размеры земельного участка ( $P_{\text{мин}}$ и $P_{\text{макс}}$ ), м <sup>2</sup>	$P_{\text{мин}}=300$ , $P_{\text{макс}}=1500$
7.	Вид (виды) разрешенного использования	Для индивидуального жилищного строительства
7.1.	Дополнительные сведения об использовании земельного участка	—
8.	Кадастровый или иной государственный учетный номер (инвентарный) здания, сооружения, объекта незавершенного строительства, расположенного на земельном участке	63:05:0106001:310
9.	Сведения о земельных участках (землях общего пользования, территории общего пользования), посредством которых обеспечивается доступ	земли общего пользования

## КАРТА-ПЛАН ТЕРРИТОРИИ

### Сведения об уточняемых земельных участках

<b>1</b>	<b>2</b>	<b>3</b>
10.	Иные сведения	—

#### 4. Пояснения к сведениям об уточняемом земельном участке с кадастровым номером 63:05:0106001:224 :

1.	—
----	---

#### 1. Сведения о характерных точках границы уточняемого земельного участка с кадастровым номером 63:05:0106001:226 :

Система координат МСК-63 Зона № 1

Обозначение характерных точек границ	Координаты, м				Метод определения координат	Формулы, примененные для расчета средней квадратической погрешности определения координат характерных точек границ ( $M_t$ ), с подставленными в такие формулы значениями и итоговые (вычисленные) значения $M_t$ , м	Описание закрепления точки
	содержатся в Едином государственном реестре недвижимости		определены в результате выполнения комплексных кадастровых работ				
	X	Y	X	Y			
1	2	3	4	5	6	7	8
н46У	—	—	385993,62	1282842,72	Метод спутниковых геодезических измерений (определений)	$M_t = \text{SQRT}(M1^2 + M2^2) = \text{SQRT}(0,6^2 + 0,08^2) = 0,1 \text{ м}$	Закрепление отсутствует
н45У	—	—	385998,39	1282875,48	Метод спутниковых геодезических измерений (определений)	$M_t = \text{SQRT}(M1^2 + M2^2) = \text{SQRT}(0,6^2 + 0,08^2) = 0,1 \text{ м}$	Закрепление отсутствует
н53У	—	—	385991,16	1282876,65	Метод спутниковых геодезических измерений (определений)	$M_t = \text{SQRT}(M1^2 + M2^2) = \text{SQRT}(0,6^2 + 0,08^2) = 0,1 \text{ м}$	Закрепление отсутствует
н49У	—	—	385987,83	1282877,19	Метод спутниковых геодезических измерений (определений)	$M_t = \text{SQRT}(M1^2 + M2^2) = \text{SQRT}(0,6^2 + 0,08^2) = 0,1 \text{ м}$	Закрепление отсутствует
н48У	—	—	385982,19	1282844,26	Метод спутниковых геодезических измерений	$M_t = \text{SQRT}(M1^2 + M2^2) = \text{SQRT}(0,6^2 + 0,08^2) = 0,1 \text{ м}$	Закрепление отсутствует

## КАРТА-ПЛАН ТЕРРИТОРИИ

### Сведения об уточняемых земельных участках

						(определений)	
н54У	—	—	385983,22	1282843,96	Метод спутниковых геодезических измерений (определений)	$M_t = \text{SQRT}(M_1^2 + M_2^2) = \text{SQRT}(0,6^2 + 0,08^2) = 0,1 \text{ м}$	Закрепление отсутствует
83	—	—	385983,95	1282845,11	Метод спутниковых геодезических измерений (определений)	$M_t = \text{SQRT}(M_1^2 + M_2^2) = \text{SQRT}(0,6^2 + 0,08^2) = 0,1 \text{ м}$	—
н46У	—	—	385993,62	1282842,72	Метод спутниковых геодезических измерений (определений)	$M_t = \text{SQRT}(M_1^2 + M_2^2) = \text{SQRT}(0,6^2 + 0,08^2) = 0,1 \text{ м}$	Закрепление отсутствует

### 2. Сведения о частях границ уточняемого земельного участка с кадастровым номером 63:05:0106001:226 :

Обозначение части границ		Горизонтальное проложение (S), м	Описание прохождения части границ	Сведения о согласовании местоположения границ (согласовано/спорное)
от т.	до т.			
1	2	3	4	5
н46У	н45У	33,11	—	согласовано
н45У	н53У	7,32	—	согласовано
н53У	н49У	3,37	—	согласовано
н49У	н48У	33,41	—	согласовано
н48У	н54У	1,07	—	согласовано
н54У	83	1,36	—	согласовано
83	н46У	9,96	—	согласовано

### 3. Сведения о характеристиках уточняемого земельного участка с кадастровым номером 63:05:0106001:226 :

№ п/п	Наименование характеристик земельного участка	Значение характеристики
1	2	3
1.	Адрес земельного участка	Самарская обл., г. Октябрьск, ул. Ударная
1.1.	Сведения о местоположении земельного участка (при отсутствии адреса) в структурированном в соответствии с федеральной информационной адресной системой виде	—
1.2.	Дополнительные сведения о местоположении земельного участка	—
2.	Площадь земельного участка ± величина погрешности определения (вычисления) площади ( $P \pm \Delta P$ ), м <sup>2</sup>	364±7
3.	Формула, примененная для вычисления предельной погрешности	$\Delta P = 3,5 \cdot M_t \cdot \sqrt{P_{\text{ДОК}}} = 3,5 \cdot 0,10 \cdot \sqrt{380} = 7$

## КАРТА-ПЛАН ТЕРРИТОРИИ

### Сведения об уточняемых земельных участках

1	2	3
	определения площади земельного участка, с подставленными значениями и итоговые (вычисленные) значения ( $\Delta P$ ), м <sup>2</sup>	
4.	Площадь земельного участка согласно сведениям Единого государственного реестра недвижимости ( <b>Ркад</b> ), м <sup>2</sup>	380
5.	Оценка расхождения <b>Р</b> и <b>Ркад</b> ( <b>Р – Ркад</b> ), м <sup>2</sup>	-16
6.	Предельный минимальный и максимальный размеры земельного участка ( <b>Рмин</b> и <b>Рмакс</b> ), м <sup>2</sup>	Рмин=300, Рмакс=1500
7.	Вид (виды) разрешенного использования	для индивидуального жилищного строительства
7.1.	Дополнительные сведения об использовании земельного участка	—
8.	Кадастровый или иной государственный учетный номер (инвентарный) здания, сооружения, объекта незавершенного строительства, расположенного на земельном участке	63:05:0106001:310
9.	Сведения о земельных участках (землях общего пользования, территории общего пользования), посредством которых обеспечивается доступ	земли общего пользования
10.	Иные сведения	—

#### 4. Пояснения к сведениям об уточняемом земельном участке с кадастровым номером 63:05:0106001:226 :

1.	—
----	---

#### 1. Сведения о характерных точках границы уточняемого земельного участка с кадастровым номером 63:05:0106001:227 :

Система координат МСК-63

Зона № 1

Обозначение характерных точек границ	Координаты, м				Метод определения координат	Формулы, примененные для расчета средней квадратической погрешности определения координат характерных точек границ ( $M_t$ ), с подставленными в такие формулы значениями и итоговые (вычисленные) значения $M_t$ , м	Описание закрепления точки
	содержатся в Едином государственном реестре недвижимости		определены в результате выполнения комплексных кадастровых работ				
	X	Y	X	Y			
1	2	3	4	5	6	7	8
84	—	—	385969,66	1282806,45	Метод спутниковых геодезических измерений (определений)	$M_t = \text{SQRT}(M_1^2 + M_2^2) = \text{SQRT}(0,6^2 + 0,08^2) = 0,1 \text{ м}$	—
86	—	—	385973,17	1282827,23	Метод спутниковых	$M_t = \text{SQRT}(M_1^2 + M_2^2) =$	—

## КАРТА-ПЛАН ТЕРРИТОРИИ

### Сведения об уточняемых земельных участках

					геодезических измерений (определений)	$\text{SQRT}(0,6^2+0,08^2) = 0,1 \text{ м}$	
85	—	—	385974,08	1282835,30	Метод спутниковых геодезических измерений (определений)	$Mt = \text{SQRT}(M1^2+M2^2) = \text{SQRT}(0,6^2+0,08^2) = 0,1 \text{ м}$	—
80	—	—	385975,11	1282850,32	Метод спутниковых геодезических измерений (определений)	$Mt = \text{SQRT}(M1^2+M2^2) = \text{SQRT}(0,6^2+0,08^2) = 0,1 \text{ м}$	—
90	—	—	385963,71	1282852,91	Метод спутниковых геодезических измерений (определений)	$Mt = \text{SQRT}(M1^2+M2^2) = \text{SQRT}(0,6^2+0,08^2) = 0,1 \text{ м}$	—
89	—	—	385956,12	1282854,38	Метод спутниковых геодезических измерений (определений)	$Mt = \text{SQRT}(M1^2+M2^2) = \text{SQRT}(0,6^2+0,08^2) = 0,1 \text{ м}$	—
88	—	—	385953,00	1282855,00	Метод спутниковых геодезических измерений (определений)	$Mt = \text{SQRT}(M1^2+M2^2) = \text{SQRT}(0,6^2+0,08^2) = 0,1 \text{ м}$	—
87	—	—	385946,76	1282854,96	Метод спутниковых геодезических измерений (определений)	$Mt = \text{SQRT}(M1^2+M2^2) = \text{SQRT}(0,6^2+0,08^2) = 0,1 \text{ м}$	—
91	—	—	385946,69	1282849,77	Метод спутниковых геодезических измерений (определений)	$Mt = \text{SQRT}(M1^2+M2^2) = \text{SQRT}(0,6^2+0,08^2) = 0,1 \text{ м}$	—
92	—	—	385946,87	1282828,20	Метод спутниковых геодезических измерений (определений)	$Mt = \text{SQRT}(M1^2+M2^2) = \text{SQRT}(0,6^2+0,08^2) = 0,1 \text{ м}$	—
н55У	—	—	385946,38	1282817,47	Метод спутниковых геодезических измерений (определений)	$Mt = \text{SQRT}(M1^2+M2^2) = \text{SQRT}(0,6^2+0,08^2) = 0,1 \text{ м}$	Закрепление отсутствует

## КАРТА-ПЛАН ТЕРРИТОРИИ

### Сведения об уточняемых земельных участках

					измерений (определений)		
н56У	—	—	385935,37	1282807,76	Метод спутниковых геодезических измерений (определений)	$Mt = \sqrt{M1^2 + M2^2} = \sqrt{0,6^2 + 0,08^2} = 0,1 \text{ м}$	Закрепление отсутствует
н57У	—	—	385949,80	1282805,05	Метод спутниковых геодезических измерений (определений)	$Mt = \sqrt{M1^2 + M2^2} = \sqrt{0,6^2 + 0,08^2} = 0,1 \text{ м}$	Закрепление отсутствует
84	—	—	385969,66	1282806,45	Метод спутниковых геодезических измерений (определений)	$Mt = \sqrt{M1^2 + M2^2} = \sqrt{0,6^2 + 0,08^2} = 0,1 \text{ м}$	—

### 2. Сведения о частях границ уточняемого земельного участка с кадастровым номером 63:05:0106001:227 :

Обозначение части границ		Горизонтальное проложение (S), м	Описание прохождения части границ	Сведения о согласовании местоположения границ (согласовано/спорное)
от т.	до т.			
1	2	3	4	5
84	86	21,07	—	согласовано
86	85	8,12	—	согласовано
85	80	15,06	—	согласовано
80	90	11,69	—	согласовано
90	89	7,73	—	согласовано
89	88	3,18	—	согласовано
88	87	6,24	—	согласовано
87	91	5,19	—	согласовано
91	92	21,57	—	согласовано
92	н55У	10,74	—	согласовано
н55У	н56У	14,68	—	согласовано
н56У	н57У	14,68	—	согласовано
н57У	84	19,91	—	согласовано

### 3. Сведения о характеристиках уточняемого земельного участка с кадастровым номером 63:05:0106001:227 :

№ п/п	Наименование характеристик земельного участка	Значение характеристики
1	2	3
1.	Адрес земельного участка	Самарская обл., г.о. Октябрьск, г. Октябрьск, ул. Ударная, земельный

## КАРТА-ПЛАН ТЕРРИТОРИИ

### Сведения об уточняемых земельных участках

1	2	3
		участок 15
1.1.	Сведения о местоположении земельного участка (при отсутствии адреса) в структурированном в соответствии с федеральной информационной адресной системой виде	—
1.2.	Дополнительные сведения о местоположении земельного участка	—
2.	Площадь земельного участка ± величина погрешности определения(вычисления) площади ( $P \pm \Delta P$ ), м <sup>2</sup>	1318±13
3.	Формула, примененная для вычисления предельной погрешности определения площади земельного участка, с подставленными значениями и итоговые (вычисленные) значения ( $\Delta P$ ), м <sup>2</sup>	$\Delta P = 3,5 \cdot M_t \cdot \sqrt{P_{\text{ДОК}}} = 3,5 \cdot 0,10 \cdot \sqrt{1452} = 13$
4.	Площадь земельного участка согласно сведениям Единого государственного реестра недвижимости ( $P_{\text{кад}}$ ), м <sup>2</sup>	1452
5.	Оценка расхождения $P$ и $P_{\text{кад}}$ ( $P - P_{\text{кад}}$ ), м <sup>2</sup>	-134
6.	Предельный минимальный и максимальный размеры земельного участка ( $P_{\text{мин}}$ и $P_{\text{макс}}$ ), м <sup>2</sup>	$P_{\text{мин}}=300, P_{\text{макс}}=1500$
7.	Вид (виды) разрешенного использования	Для индивидуального жилищного строительства
7.1.	Дополнительные сведения об использовании земельного участка	—
8.	Кадастровый или иной государственный учетный номер (инвентарный) здания, сооружения, объекта незавершенного строительства, расположенного на земельном участке	63:05:0106001:303
9.	Сведения о земельных участках (землях общего пользования, территории общего пользования), посредством которых обеспечивается доступ	земли общего пользования
10.	Иные сведения	—

#### 4. Пояснения к сведениям об уточняемом земельном участке с кадастровым номером 63:05:0106001:227 :

1. —

#### 1. Сведения о характерных точках границы уточняемого земельного участка с кадастровым номером 63:05:0106001:230 :

## КАРТА-ПЛАН ТЕРРИТОРИИ

### Сведения об уточняемых земельных участках

Система координат МСК-63 Зона № 1

Обозначение характерных точек границ	Координаты, м				Метод определения координат	Формулы, примененные для расчета средней квадратической погрешности определения координат характерных точек границ (M <sub>t</sub> ), с подставленными в такие формулы значениями и итоговые (вычисленные) значения M <sub>t</sub> , м	Описание закрепления точки
	содержатся в Едином государственном реестре недвижимости		определены в результате выполнения комплексных кадастровых работ				
	X	Y	X	Y			
1	2	3	4	5	6	7	8
н58У	—	—	385918,00	1282846,96	Метод спутниковых геодезических измерений (определений)	$M_t = \text{SQRT}(M_1^2 + M_2^2) = \text{SQRT}(0,6^2 + 0,08^2) = 0,1 \text{ м}$	Закрепление отсутствует
93	—	—	385919,13	1282852,55	Метод спутниковых геодезических измерений (определений)	$M_t = \text{SQRT}(M_1^2 + M_2^2) = \text{SQRT}(0,6^2 + 0,08^2) = 0,1 \text{ м}$	—
н59У	—	—	385914,69	1282853,58	Метод спутниковых геодезических измерений (определений)	$M_t = \text{SQRT}(M_1^2 + M_2^2) = \text{SQRT}(0,6^2 + 0,08^2) = 0,1 \text{ м}$	Закрепление отсутствует
н60У	—	—	385913,48	1282847,92	Метод спутниковых геодезических измерений (определений)	$M_t = \text{SQRT}(M_1^2 + M_2^2) = \text{SQRT}(0,6^2 + 0,08^2) = 0,1 \text{ м}$	Закрепление отсутствует
н58У	—	—	385918,00	1282846,96	Метод спутниковых геодезических измерений (определений)	$M_t = \text{SQRT}(M_1^2 + M_2^2) = \text{SQRT}(0,6^2 + 0,08^2) = 0,1 \text{ м}$	Закрепление отсутствует

#### 2. Сведения о частях границ уточняемого земельного участка с кадастровым номером 63:05:0106001:230 :

Обозначение части границ		Горизонтальное проложение (S), м	Описание прохождения части границ	Сведения о согласовании местоположения границ(согласовано/спорное)
от т.	до т.			

## КАРТА-ПЛАН ТЕРРИТОРИИ

### Сведения об уточняемых земельных участках

1	2	3	4	5
н58У	93	5,70	—	согласовано
93	н59У	4,56	—	согласовано
н59У	н60У	5,79	—	согласовано
н60У	н58У	4,62	—	согласовано

### 3. Сведения о характеристиках уточняемого земельного участка с кадастровым номером 63:05:0106001:230 :

№ п/п	Наименование характеристик земельного участка	Значение характеристики
1	2	3
1.	Адрес земельного участка	Самарская обл., г.о. Октябрьск, город Октябрьск, улица Ударная
1.1.	Сведения о местоположении земельного участка (при отсутствии адреса) в структурированном в соответствии с федеральной информационной адресной системой виде	—
1.2.	Дополнительные сведения о местоположении земельного участка	—
2.	Площадь земельного участка ± величина погрешности определения(вычисления) площади ( $P \pm \Delta P$ ), м <sup>2</sup>	26±2
3.	Формула, примененная для вычисления предельной погрешности определения площади земельного участка, с подставленными значениями и итоговые (вычисленные) значения ( $\Delta P$ ), м <sup>2</sup>	$\Delta P = 3,5 \cdot M_t \cdot \sqrt{P_{\text{ДОК}}} = 3,5 \cdot 0,10 \cdot \sqrt{26} = 2$
4.	Площадь земельного участка согласно сведениям Единого государственного реестра недвижимости ( $P_{\text{кад}}$ ), м <sup>2</sup>	26
5.	Оценка расхождения $P$ и $P_{\text{кад}}$ ( $P - P_{\text{кад}}$ ), м <sup>2</sup>	0
6.	Предельный минимальный и максимальный размеры земельного участка ( $P_{\text{мин}}$ и $P_{\text{макс}}$ ), м <sup>2</sup>	$P_{\text{мин}}=10$ , $P_{\text{макс}}$ - не установлен
7.	Вид (виды) разрешенного использования	Под сарай
7.1.	Дополнительные сведения об использовании земельного участка	—
8.	Кадастровый или иной государственный учетный номер (инвентарный) здания, сооружения, объекта незавершенного строительства, расположенного на земельном участке	—
9.	Сведения о земельных участках (землях общего пользования, территории общего пользования), посредством которых обеспечивается доступ	земли общего пользования
10.	Иные сведения	—

### 4. Пояснения к сведениям об уточняемом земельном участке с кадастровым номером 63:05:0106001:230 :

1.	—
----	---

### 1. Сведения о характерных точках границы уточняемого земельного участка с кадастровым номером 63:05:0106001:231 :

## КАРТА-ПЛАН ТЕРРИТОРИИ

### Сведения об уточняемых земельных участках

Система координат МСК-63

Зона № 1

Обозначение характерных точек границ	Координаты, м				Метод определения координат	Формулы, примененные для расчета средней квадратической погрешности определения координат характерных точек границ (M <sub>t</sub> ), с подставленными в такие формулы значениями и итоговые (вычисленные) значения M <sub>t</sub> , м	Описание закрепления точки
	содержатся в Едином государственном реестре недвижимости		определены в результате выполнения комплексных кадастровых работ				
	X	Y	X	Y			
1	2	3	4	5	6	7	8
н61У	—	—	385980,35	1282781,91	Метод спутниковых геодезических измерений (определений)	$M_t = \text{SQRT}(M_1^2 + M_2^2) = \text{SQRT}(0,6^2 + 0,08^2) = 0,1 \text{ м}$	Закрепление отсутствует
95	—	—	385982,36	1282792,40	Метод спутниковых геодезических измерений (определений)	$M_t = \text{SQRT}(M_1^2 + M_2^2) = \text{SQRT}(0,6^2 + 0,08^2) = 0,1 \text{ м}$	—
94	—	—	385985,01	1282803,08	Метод спутниковых геодезических измерений (определений)	$M_t = \text{SQRT}(M_1^2 + M_2^2) = \text{SQRT}(0,6^2 + 0,08^2) = 0,1 \text{ м}$	—
84	—	—	385969,66	1282806,45	Метод спутниковых геодезических измерений (определений)	$M_t = \text{SQRT}(M_1^2 + M_2^2) = \text{SQRT}(0,6^2 + 0,08^2) = 0,1 \text{ м}$	—
н57У	—	—	385949,80	1282805,05	Метод спутниковых геодезических измерений (определений)	$M_t = \text{SQRT}(M_1^2 + M_2^2) = \text{SQRT}(0,6^2 + 0,08^2) = 0,1 \text{ м}$	Закрепление отсутствует
н62У	—	—	385949,80	1282799,46	Метод спутниковых геодезических измерений (определений)	$M_t = \text{SQRT}(M_1^2 + M_2^2) = \text{SQRT}(0,6^2 + 0,08^2) = 0,1 \text{ м}$	Закрепление отсутствует
н63У	—	—	385955,27	1282791,37	Метод спутниковых	$M_t = \text{SQRT}(M_1^2 + M_2^2) =$	Закрепление

## КАРТА-ПЛАН ТЕРРИТОРИИ

### Сведения об уточняемых земельных участках

					геодезических измерений (определений)	$\text{SQRT}(0,6^2+0,08^2) = 0,1 \text{ м}$	отсутствует
н64У	—	—	385965,87	1282785,79	Метод спутниковых геодезических измерений (определений)	$Mt = \text{SQRT}(M1^2+M2^2) = \text{SQRT}(0,6^2+0,08^2) = 0,1 \text{ м}$	Закрепление отсутствует
н65У	—	—	385973,96	1282783,39	Метод спутниковых геодезических измерений (определений)	$Mt = \text{SQRT}(M1^2+M2^2) = \text{SQRT}(0,6^2+0,08^2) = 0,1 \text{ м}$	Закрепление отсутствует
н61У	—	—	385980,35	1282781,91	Метод спутниковых геодезических измерений (определений)	$Mt = \text{SQRT}(M1^2+M2^2) = \text{SQRT}(0,6^2+0,08^2) = 0,1 \text{ м}$	Закрепление отсутствует

### 2. Сведения о частях границ уточняемого земельного участка с кадастровым номером 63:05:0106001:231 :

Обозначение части границ		Горизонтальное проложение (S), м	Описание прохождения части границ	Сведения о согласовании местоположения границ(согласовано/спорное)
от т.	до т.			
1	2	3	4	5
н61У	95	10,68	—	согласовано
95	94	11,00	—	согласовано
94	84	15,72	—	согласовано
84	н57У	19,91	—	согласовано
н57У	н62У	5,59	—	согласовано
н62У	н63У	9,77	—	согласовано
н63У	н64У	11,98	—	согласовано
н64У	н65У	8,44	—	согласовано
н65У	н61У	6,56	—	согласовано

### 3. Сведения о характеристиках уточняемого земельного участка с кадастровым номером 63:05:0106001:231 :

№ п/п	Наименование характеристик земельного участка	Значение характеристики
1	2	3
1.	Адрес земельного участка	Самарская обл., г.о. Октябрьск, город Октябрьск, ул. Ударная
1.1.	Сведения о местоположении земельного участка (при отсутствии адреса) в структурированном в соответствии с федеральной информационной адресной системой виде	—



## КАРТА-ПЛАН ТЕРРИТОРИИ

### Сведения об уточняемых земельных участках

н17У	—	—	386445,35	1282728,02	Метод спутниковых геодезических измерений (определений)	$Mt = \sqrt{M1^2 + M2^2} = \sqrt{0,6^2 + 0,08^2} = 0,1 \text{ м}$	Закрепление отсутствует
97	—	—	386445,99	1282734,03	Метод спутниковых геодезических измерений (определений)	$Mt = \sqrt{M1^2 + M2^2} = \sqrt{0,6^2 + 0,08^2} = 0,1 \text{ м}$	—
96	—	—	386426,94	1282737,37	Метод спутниковых геодезических измерений (определений)	$Mt = \sqrt{M1^2 + M2^2} = \sqrt{0,6^2 + 0,08^2} = 0,1 \text{ м}$	—
н18У	—	—	386426,07	1282730,96	Метод спутниковых геодезических измерений (определений)	$Mt = \sqrt{M1^2 + M2^2} = \sqrt{0,6^2 + 0,08^2} = 0,1 \text{ м}$	Закрепление отсутствует
н17У	—	—	386445,35	1282728,02	Метод спутниковых геодезических измерений (определений)	$Mt = \sqrt{M1^2 + M2^2} = \sqrt{0,6^2 + 0,08^2} = 0,1 \text{ м}$	Закрепление отсутствует

### 2. Сведения о частях границ уточняемого земельного участка с кадастровым номером 63:05:0106001:232 :

Обозначение части границ		Горизонтальное проложение (S), м	Описание прохождения части границ	Сведения о согласовании местоположения границ (согласовано/спорное)
от т.	до т.			
1	2	3	4	5
н17У	97	6,04	—	согласовано
97	96	19,34	—	согласовано
96	н18У	6,47	—	согласовано
н18У	н17У	19,50	—	согласовано

### 3. Сведения о характеристиках уточняемого земельного участка с кадастровым номером 63:05:0106001:232 :

№ п/п	Наименование характеристик земельного участка	Значение характеристики
1	2	3
1.	Адрес земельного участка	Самарская обл., г.о. Октябрьск, город Октябрьск, улица Ударная
1.1.	Сведения о местоположении земельного участка (при отсутствии адреса) в структурированном в соответствии с федеральной информационной адресной системой виде	—

## КАРТА-ПЛАН ТЕРРИТОРИИ

### Сведения об уточняемых земельных участках

1	2	3
1.2.	Дополнительные сведения о местоположении земельного участка	—
2.	Площадь земельного участка ± величина погрешности определения (вычисления) площади ( $P \pm \Delta P$ ), м <sup>2</sup>	121±4
3.	Формула, примененная для вычисления предельной погрешности определения площади земельного участка, с подставленными значениями и итоговые (вычисленные) значения ( $\Delta P$ ), м <sup>2</sup>	$\Delta P = 3,5 \cdot M_t \cdot \sqrt{P_{\text{док}}} = 3,5 \cdot 0,10 \cdot \sqrt{121} = 4$
4.	Площадь земельного участка согласно сведениям Единого государственного реестра недвижимости ( $P_{\text{кад}}$ ), м <sup>2</sup>	121
5.	Оценка расхождения $P$ и $P_{\text{кад}}$ ( $P - P_{\text{кад}}$ ), м <sup>2</sup>	0
6.	Предельный минимальный и максимальный размеры земельного участка ( $P_{\text{мин}}$ и $P_{\text{макс}}$ ), м <sup>2</sup>	—
7.	Вид (виды) разрешенного использования	Для огородничества
7.1.	Дополнительные сведения об использовании земельного участка	—
8.	Кадастровый или иной государственный учетный номер (инвентарный) здания, сооружения, объекта незавершенного строительства, расположенного на земельном участке	—
9.	Сведения о земельных участках (землях общего пользования, территории общего пользования), посредством которых обеспечивается доступ	земли общего пользования
10.	Иные сведения	—

#### 4. Пояснения к сведениям об уточняемом земельном участке с кадастровым номером 63:05:0106001:232 :

1. —

#### 1. Сведения о характерных точках границы уточняемого земельного участка с кадастровым номером 63:05:0106001:258 :

Система координат МСК-63

Зона № 1

Обозначение характерных точек границ	Координаты, м				Метод определения координат	Формулы, примененные для расчета средней квадратической погрешности определения координат характерных точек границ ( $M_t$ ), с подставленными в такие формулы значениями и итоговые (вычисленные) значения $M_t$ , м	Описание закрепления точки
	содержатся в Едином государственном реестре недвижимости		определены в результате выполнения комплексных кадастровых работ				
	X	Y	X	Y			
1	2	3	4	5	6	7	8

## КАРТА-ПЛАН ТЕРРИТОРИИ

### Сведения об уточняемых земельных участках

н27У	—	—	386375,74	1282655,17	Метод спутниковых геодезических измерений (определений)	$Mt = \sqrt{M1^2 + M2^2} = \sqrt{0,6^2 + 0,08^2} = 0,1 \text{ м}$	Закрепление отсутствует
н1У	—	—	386376,57	1282661,80	Метод спутниковых геодезических измерений (определений)	—	Закрепление отсутствует
н4У	—	—	386355,29	1282666,09	Метод спутниковых геодезических измерений (определений)	—	Закрепление отсутствует
н66У	—	—	386354,66	1282662,35	Метод спутниковых геодезических измерений (определений)	$Mt = \sqrt{M1^2 + M2^2} = \sqrt{0,6^2 + 0,08^2} = 0,1 \text{ м}$	Закрепление отсутствует
н27У	—	—	386375,74	1282655,17	Метод спутниковых геодезических измерений (определений)	$Mt = \sqrt{M1^2 + M2^2} = \sqrt{0,6^2 + 0,08^2} = 0,1 \text{ м}$	Закрепление отсутствует

### 2. Сведения о частях границ уточняемого земельного участка с кадастровым номером 63:05:0106001:258 :

Обозначение части границ		Горизонтальное проложение (S), м	Описание прохождения части границ	Сведения о согласовании местоположения границ (согласовано/спорное)
от т.	до т.			
1	2	3	4	5
н27У	н1У	6,68	—	согласовано
н1У	н4У	21,71	—	согласовано
н4У	н66У	3,79	—	согласовано
н66У	н27У	22,27	—	согласовано

### 3. Сведения о характеристиках уточняемого земельного участка с кадастровым номером 63:05:0106001:258 :

№ п/п	Наименование характеристик земельного участка	Значение характеристики
1	2	3
1.	Адрес земельного участка	Самарская обл., г.о. Октябрьск, город Октябрьск, ул. Ударная
1.1.	Сведения о местоположении земельного участка (при отсутствии адреса) в структурированном в соответствии с федеральной информационной адресной системой виде	—



## КАРТА-ПЛАН ТЕРРИТОРИИ

### Сведения об уточняемых земельных участках

98	—	—	386436,22	1282634,99	Метод спутниковых геодезических измерений (определений)	$Mt = \sqrt{M1^2 + M2^2} = \sqrt{0,6^2 + 0,08^2} = 0,1 \text{ м}$	—
н20У	—	—	386437,26	1282649,50	Метод спутниковых геодезических измерений (определений)	$Mt = \sqrt{M1^2 + M2^2} = \sqrt{0,6^2 + 0,08^2} = 0,1 \text{ м}$	Закрепление отсутствует
н19У	—	—	386416,18	1282652,86	Метод спутниковых геодезических измерений (определений)	$Mt = \sqrt{M1^2 + M2^2} = \sqrt{0,6^2 + 0,08^2} = 0,1 \text{ м}$	Закрепление отсутствует
н67У	—	—	386414,57	1282639,24	Метод спутниковых геодезических измерений (определений)	$Mt = \sqrt{M1^2 + M2^2} = \sqrt{0,6^2 + 0,08^2} = 0,1 \text{ м}$	Закрепление отсутствует
98	—	—	386436,22	1282634,99	Метод спутниковых геодезических измерений (определений)	$Mt = \sqrt{M1^2 + M2^2} = \sqrt{0,6^2 + 0,08^2} = 0,1 \text{ м}$	—

### 2. Сведения о частях границ уточняемого земельного участка с кадастровым номером 63:05:0106001:259 :

Обозначение части границ		Горизонтальное проложение (S), м	Описание прохождения части границ	Сведения о согласовании местоположения границ (согласовано/спорное)
от т.	до т.			
1	2	3	4	5
98	н20У	14,55	—	согласовано
н20У	н19У	21,35	—	согласовано
н19У	н67У	13,71	—	согласовано
н67У	98	22,06	—	согласовано

### 3. Сведения о характеристиках уточняемого земельного участка с кадастровым номером 63:05:0106001:259 :

№ п/п	Наименование характеристик земельного участка	Значение характеристики
1	2	3
1.	Адрес земельного участка	Самарская обл., городской округ Октябрьск, город Октябрьск, улица Ударная, земельный участок 61/1
1.1.	Сведения о местоположении земельного участка (при отсутствии адреса) в структурированном в соответствии с федеральной информационной	—

## КАРТА-ПЛАН ТЕРРИТОРИИ

### Сведения об уточняемых земельных участках

1	2	3
	адресной системой виде	
1.2.	Дополнительные сведения о местоположении земельного участка	—
2.	Площадь земельного участка ± величина погрешности определения(вычисления) площади ( $P \pm \Delta P$ ), м <sup>2</sup>	306±6
3.	Формула, примененная для вычисления предельной погрешности определения площади земельного участка, с подставленными значениями и итоговые (вычисленные) значения ( $\Delta P$ ), м <sup>2</sup>	$\Delta P = 3,5 \cdot M_t \cdot \sqrt{P_{\text{ДОК}}} = 3,5 \cdot 0,10 \cdot \sqrt{305} = 6$
4.	Площадь земельного участка согласно сведениям Единого государственного реестра недвижимости ( $P_{\text{кад}}$ ), м <sup>2</sup>	305
5.	Оценка расхождения $P$ и $P_{\text{кад}}$ ( $P - P_{\text{кад}}$ ), м <sup>2</sup>	1
6.	Предельный минимальный и максимальный размеры земельного участка ( $P_{\text{мин}}$ и $P_{\text{макс}}$ ), м <sup>2</sup>	$P_{\text{мин}}=300$ , $P_{\text{макс}}=1500$
7.	Вид (виды) разрешенного использования	Для индивидуального жилищного строительства
7.1.	Дополнительные сведения об использовании земельного участка	—
8.	Кадастровый или иной государственный учетный номер (инвентарный) здания, сооружения, объекта незавершенного строительства, расположенного на земельном участке	—
9.	Сведения о земельных участках (землях общего пользования, территории общего пользования), посредством которых обеспечивается доступ	земли общего пользования
10.	Иные сведения	—

#### 4. Пояснения к сведениям об уточняемом земельном участке с кадастровым номером 63:05:0106001:259 :

1. —

#### 1. Сведения о характерных точках границы уточняемого земельного участка с кадастровым номером 63:05:0106001:260 :

Система координат МСК-63

Зона № 1

Обозначение характерных точек границ	Координаты, м				Метод определения координат	Формулы, примененные для расчета средней квадратической погрешности определения координат характерных точек границ ( $M_t$ ), с подставленными в такие формулы значениями и итоговые (вычисленные) значения $M_t$ , м	Описание закрепления точки
	содержатся в Едином государственном реестре недвижимости		определены в результате выполнения комплексных кадастровых работ				
	X	Y	X	Y			

## КАРТА-ПЛАН ТЕРРИТОРИИ

### Сведения об уточняемых земельных участках

1	2	3	4	5	6	7	8
н16У	—	—	386495,65	1282675,41	Метод спутниковых геодезических измерений (определений)	$Mt = \sqrt{M1^2 + M2^2} = \sqrt{0,6^2 + 0,08^2} = 0,1 \text{ м}$	Закрепление отсутствует
н13У	—	—	386500,46	1282725,84	Метод спутниковых геодезических измерений (определений)	$Mt = \sqrt{M1^2 + M2^2} = \sqrt{0,6^2 + 0,08^2} = 0,1 \text{ м}$	Закрепление отсутствует
7	—	—	386496,28	1282725,87	Метод спутниковых геодезических измерений (определений)	$Mt = \sqrt{M1^2 + M2^2} = \sqrt{0,6^2 + 0,08^2} = 0,1 \text{ м}$	—
6	—	—	386495,86	1282721,87	Метод спутниковых геодезических измерений (определений)	$Mt = \sqrt{M1^2 + M2^2} = \sqrt{0,6^2 + 0,08^2} = 0,1 \text{ м}$	—
5	—	—	386496,29	1282721,82	Метод спутниковых геодезических измерений (определений)	$Mt = \sqrt{M1^2 + M2^2} = \sqrt{0,6^2 + 0,08^2} = 0,1 \text{ м}$	—
4	—	—	386494,26	1282707,51	Метод спутниковых геодезических измерений (определений)	$Mt = \sqrt{M1^2 + M2^2} = \sqrt{0,6^2 + 0,08^2} = 0,1 \text{ м}$	—
3	—	—	386491,09	1282675,70	Метод спутниковых геодезических измерений (определений)	$Mt = \sqrt{M1^2 + M2^2} = \sqrt{0,6^2 + 0,08^2} = 0,1 \text{ м}$	—
н16У	—	—	386495,65	1282675,41	Метод спутниковых геодезических измерений (определений)	$Mt = \sqrt{M1^2 + M2^2} = \sqrt{0,6^2 + 0,08^2} = 0,1 \text{ м}$	Закрепление отсутствует

#### 2. Сведения о частях границ уточняемого земельного участка с кадастровым номером 63:05:0106001:260 :

Обозначение части границ		Горизонтальное проложение (S), м	Описание прохождения части границ	Сведения о согласовании местоположения границ (согласовано/спорное)
от т.	до т.			

## КАРТА-ПЛАН ТЕРРИТОРИИ

### Сведения об уточняемых земельных участках

1	2	3	4	5
н16У	н13У	50,66	—	согласовано
н13У	7	4,18	—	согласовано
7	6	4,02	—	согласовано
6	5	0,43	—	согласовано
5	4	14,45	—	согласовано
4	3	31,97	—	согласовано
3	н16У	4,57	—	согласовано

### 3. Сведения о характеристиках уточняемого земельного участка с кадастровым номером 63:05:0106001:260 :

№ п/п	Наименование характеристик земельного участка	Значение характеристики
1	2	3
1.	Адрес земельного участка	Самарская обл., городской округ Октябрьск, город Октябрьск, улица Ударная, земельный участок 67А
1.1.	Сведения о местоположении земельного участка (при отсутствии адреса) в структурированном в соответствии с федеральной информационной адресной системой виде	—
1.2.	Дополнительные сведения о местоположении земельного участка	—
2.	Площадь земельного участка ± величина погрешности определения (вычисления) площади ( $P \pm \Delta P$ ), м <sup>2</sup>	220±5
3.	Формула, примененная для вычисления предельной погрешности определения площади земельного участка, с подставленными значениями и итоговые (вычисленные) значения ( $\Delta P$ ), м <sup>2</sup>	$\Delta P = 3,5 \cdot M_t \cdot \sqrt{P_{\text{ДОК}}} = 3,5 \cdot 0,10 \cdot \sqrt{212} = 5$
4.	Площадь земельного участка согласно сведениям Единого государственного реестра недвижимости ( $P_{\text{кад}}$ ), м <sup>2</sup>	212
5.	Оценка расхождения $P$ и $P_{\text{кад}}$ ( $P - P_{\text{кад}}$ ), м <sup>2</sup>	8
6.	Предельный минимальный и максимальный размеры земельного участка ( $P_{\text{мин}}$ и $P_{\text{макс}}$ ), м <sup>2</sup>	$P_{\text{мин}}=300$ , $P_{\text{макс}}=1500$
7.	Вид (виды) разрешенного использования	Для индивидуального жилищного строительства
7.1.	Дополнительные сведения об использовании земельного участка	—
8.	Кадастровый или иной государственный учетный номер (инвентарный) здания, сооружения, объекта незавершенного строительства, расположенного на земельном участке	—
9.	Сведения о земельных участках (землях общего пользования, территории общего пользования), посредством которых обеспечивается доступ	земли общего пользования
10.	Иные сведения	—

## КАРТА-ПЛАН ТЕРРИТОРИИ

### Сведения об уточняемых земельных участках

#### 4. Пояснения к сведениям об уточняемом земельном участке с кадастровым номером 63:05:0106001:260 :

1. —

#### 1. Сведения о характерных точках границы уточняемого земельного участка с кадастровым номером 63:05:0106001:261 :

Система координат МСК-63

Зона № 1

Обозначение характерных точек границ	Координаты, м				Метод определения координат	Формулы, примененные для расчета средней квадратической погрешности определения координат характерных точек границ ( $M_t$ ), с подставленными в такие формулы значениями и итоговые (вычисленные) значения $M_t$ , м	Описание закрепления точки
	содержатся в Едином государственном реестре недвижимости		определены в результате выполнения комплексных кадастровых работ				
	X	Y	X	Y			
1	2	3	4	5	6	7	8
н63У	—	—	385955,27	1282791,37	Метод спутниковых геодезических измерений (определений)	$M_t = \text{SQRT}(M1^2+M2^2) =$ $\text{SQRT}(0,6^2+0,08^2) = 0,1$ м	Закрепление отсутствует
н62У	—	—	385949,80	1282799,46	Метод спутниковых геодезических измерений (определений)	$M_t = \text{SQRT}(M1^2+M2^2) =$ $\text{SQRT}(0,6^2+0,08^2) = 0,1$ м	Закрепление отсутствует
н57У	—	—	385949,80	1282805,05	Метод спутниковых геодезических измерений (определений)	$M_t = \text{SQRT}(M1^2+M2^2) =$ $\text{SQRT}(0,6^2+0,08^2) = 0,1$ м	Закрепление отсутствует
н56У	—	—	385935,37	1282807,76	Метод спутниковых геодезических измерений (определений)	$M_t = \text{SQRT}(M1^2+M2^2) =$ $\text{SQRT}(0,6^2+0,08^2) = 0,1$ м	Закрепление отсутствует
н68У	—	—	385926,08	1282800,22	Метод спутниковых геодезических измерений (определений)	$M_t = \text{SQRT}(M1^2+M2^2) =$ $\text{SQRT}(0,6^2+0,08^2) = 0,1$ м	Закрепление отсутствует
н63У	—	—	385955,27	1282791,37	Метод спутниковых	$M_t = \text{SQRT}(M1^2+M2^2) =$	Закрепление

## КАРТА-ПЛАН ТЕРРИТОРИИ

### Сведения об уточняемых земельных участках

					геодезических измерений (определений)	$\text{SQRT}(0,6^2+0,08^2) = 0,1 \text{ м}$	отсутствует
--	--	--	--	--	---	---	-------------

### 2. Сведения о частях границ уточняемого земельного участка с кадастровым номером 63:05:0106001:261 :

Обозначение части границ		Горизонтальное проложение (S), м	Описание прохождения части границ	Сведения о согласовании местоположения границ(согласовано/спорное)
от т.	до т.			
1	2	3	4	5
н63У	н62У	9,77	—	согласовано
н62У	н57У	5,59	—	согласовано
н57У	н56У	14,68	—	согласовано
н56У	н68У	11,96	—	согласовано
н68У	н63У	30,50	—	согласовано

### 3. Сведения о характеристиках уточняемого земельного участка с кадастровым номером 63:05:0106001:261 :

№ п/п	Наименование характеристик земельного участка	Значение характеристики
1	2	3
1.	Адрес земельного участка	Самарская обл., городской округ Октябрьск, г. Октябрьск, ул. Ударная, земельный участок 21/1
1.1.	Сведения о местоположении земельного участка (при отсутствии адреса) в структурированном в соответствии с федеральной информационной адресной системой виде	—
1.2.	Дополнительные сведения о местоположении земельного участка	—
2.	Площадь земельного участка $\pm$ величина погрешности определения(вычисления) площади ( $P \pm \Delta P$ ), м <sup>2</sup>	227 $\pm$ 5
3.	Формула, примененная для вычисления предельной погрешности определения площади земельного участка, с подставленными значениями и итоговые (вычисленные) значения ( $\Delta P$ ), м <sup>2</sup>	$\Delta P = 3,5 \cdot M_t \cdot \sqrt{P_{\text{ДОК}}} = 3,5 \cdot 0,10 \cdot \sqrt{227} = 5$
4.	Площадь земельного участка согласно сведениям Единого государственного реестра недвижимости ( $P_{\text{кад}}$ ), м <sup>2</sup>	227
5.	Оценка расхождения $P$ и $P_{\text{кад}}$ ( $P - P_{\text{кад}}$ ), м <sup>2</sup>	0
6.	Предельный минимальный и максимальный размеры земельного участка ( $P_{\text{мин}}$ и $P_{\text{макс}}$ ), м <sup>2</sup>	$P_{\text{мин}}=300, P_{\text{макс}}=1500$
7.	Вид (виды) разрешенного использования	Для индивидуального жилищного строительства
7.1.	Дополнительные сведения об использовании земельного участка	—
8.	Кадастровый или иной государственный учетный номер (инвентарный) здания, сооружения, объекта незавершенного строительства,	—

## КАРТА-ПЛАН ТЕРРИТОРИИ

### Сведения об уточняемых земельных участках

1	2	3
	расположенного на земельном участке	
9.	Сведения о земельных участках (землях общего пользования, территории общего пользования), посредством которых обеспечивается доступ	земли общего пользования
10.	Иные сведения	—

#### 4. Пояснения к сведениям об уточняемом земельном участке с кадастровым номером 63:05:0106001:261 :

1.	—
----	---

#### 1. Сведения о характерных точках границы уточняемого земельного участка с кадастровым номером 63:05:0106001:263 :

Система координат МСК-63					Зона № 1		
Обозначение характерных точек границ	Координаты, м				Метод определения координат	Формулы, примененные для расчета средней квадратической погрешности определения координат характерных точек границ ( $M_i$ ), с подставленными в такие формулы значениями и итоговые (вычисленные) значения $M_i$ , м	Описание закрепления точки
	содержатся в Едином государственном реестре недвижимости		определены в результате выполнения комплексных кадастровых работ				
	X	Y	X	Y			
1	2	3	4	5	6	7	8
н56У	—	—	385935,37	1282807,76	Метод спутниковых геодезических измерений (определений)	$M_t = \text{SQRT}(M_1^2 + M_2^2) = \text{SQRT}(0,6^2 + 0,08^2) = 0,1 \text{ м}$	Закрепление отсутствует
н55У	—	—	385946,38	1282817,47	Метод спутниковых геодезических измерений (определений)	$M_t = \text{SQRT}(M_1^2 + M_2^2) = \text{SQRT}(0,6^2 + 0,08^2) = 0,1 \text{ м}$	Закрепление отсутствует
92	—	—	385946,87	1282828,20	Метод спутниковых геодезических измерений (определений)	$M_t = \text{SQRT}(M_1^2 + M_2^2) = \text{SQRT}(0,6^2 + 0,08^2) = 0,1 \text{ м}$	—
99	—	—	385918,04	1282831,90	Метод спутниковых геодезических измерений (определений)	$M_t = \text{SQRT}(M_1^2 + M_2^2) = \text{SQRT}(0,6^2 + 0,08^2) = 0,1 \text{ м}$	—

## КАРТА-ПЛАН ТЕРРИТОРИИ

### Сведения об уточняемых земельных участках

н69У	—	—	385914,74	1282826,34	Метод спутниковых геодезических измерений (определений)	$Mt = \sqrt{M1^2 + M2^2} = \sqrt{0,6^2 + 0,08^2} = 0,1 \text{ м}$	Закрепление отсутствует
н70У	—	—	385917,36	1282814,26	Метод спутниковых геодезических измерений (определений)	$Mt = \sqrt{M1^2 + M2^2} = \sqrt{0,6^2 + 0,08^2} = 0,1 \text{ м}$	Закрепление отсутствует
н71У	—	—	385925,11	1282799,44	Метод спутниковых геодезических измерений (определений)	$Mt = \sqrt{M1^2 + M2^2} = \sqrt{0,6^2 + 0,08^2} = 0,1 \text{ м}$	Закрепление отсутствует
н68У	—	—	385926,08	1282800,22	Метод спутниковых геодезических измерений (определений)	$Mt = \sqrt{M1^2 + M2^2} = \sqrt{0,6^2 + 0,08^2} = 0,1 \text{ м}$	Закрепление отсутствует
н56У	—	—	385935,37	1282807,76	Метод спутниковых геодезических измерений (определений)	$Mt = \sqrt{M1^2 + M2^2} = \sqrt{0,6^2 + 0,08^2} = 0,1 \text{ м}$	Закрепление отсутствует

### 2. Сведения о частях границ уточняемого земельного участка с кадастровым номером 63:05:0106001:263 :

Обозначение части границ		Горизонтальное положение (S), м	Описание прохождения части границ	Сведения о согласовании местоположения границ (согласовано/спорное)
от т.	до т.			
1	2	3	4	5
н56У	н55У	14,68	—	согласовано
н55У	92	10,74	—	согласовано
92	99	29,07	—	согласовано
99	н69У	6,47	—	согласовано
н69У	н70У	12,36	—	согласовано
н70У	н71У	16,72	—	согласовано
н71У	н68У	1,24	—	согласовано
н68У	н56У	11,96	—	согласовано

### 3. Сведения о характеристиках уточняемого земельного участка с кадастровым номером 63:05:0106001:263 :

№ п/п	Наименование характеристик земельного участка	Значение характеристики
1	2	3

## КАРТА-ПЛАН ТЕРРИТОРИИ

### Сведения об уточняемых земельных участках

1	2	3
1.	Адрес земельного участка	Самарская обл., городской округ Октябрьск, г. Октябрьск, ул. Ударная, земельный участок 3 А
1.1.	Сведения о местоположении земельного участка (при отсутствии адреса) в структурированном в соответствии с федеральной информационной адресной системой виде	—
1.2.	Дополнительные сведения о местоположении земельного участка	—
2.	Площадь земельного участка ± величина погрешности определения(вычисления) площади ( $P \pm \Delta P$ ), м <sup>2</sup>	669±9
3.	Формула, примененная для вычисления предельной погрешности определения площади земельного участка, с подставленными значениями и итоговые (вычисленные) значения ( $\Delta P$ ), м <sup>2</sup>	$\Delta P = 3,5 \cdot M_t \cdot \sqrt{P_{\text{док}}} = 3,5 \cdot 0,10 \cdot \sqrt{673} = 9$
4.	Площадь земельного участка согласно сведениям Единого государственного реестра недвижимости ( $P_{\text{кад}}$ ), м <sup>2</sup>	673
5.	Оценка расхождения $P$ и $P_{\text{кад}}$ ( $P - P_{\text{кад}}$ ), м <sup>2</sup>	-4
6.	Предельный минимальный и максимальный размеры земельного участка ( $P_{\text{мин}}$ и $P_{\text{макс}}$ ), м <sup>2</sup>	$P_{\text{мин}}=300$ , $P_{\text{макс}}=1500$
7.	Вид (виды) разрешенного использования	Для индивидуального жилищного строительства
7.1.	Дополнительные сведения об использовании земельного участка	—
8.	Кадастровый или иной государственный учетный номер (инвентарный) здания, сооружения, объекта незавершенного строительства, расположенного на земельном участке	—
9.	Сведения о земельных участках (землях общего пользования, территории общего пользования), посредством которых обеспечивается доступ	земли общего пользования
10.	Иные сведения	—

#### 4. Пояснения к сведениям об уточняемом земельном участке с кадастровым номером 63:05:0106001:263 :

1.	—
----	---

## КАРТА-ПЛАН ТЕРРИТОРИИ

### Сведения об уточняемых земельных участках, необходимые для исправления реестровых ошибок в сведениях о местоположении их границ

#### 1. Сведения о характерных точках границ уточняемого земельного участка с кадастровым номером 63:05:0106001:7

Система координат МСК-63					Зона № 1		
Обозначение характерных точек границ	Координаты, м				Метод определения координат	Формулы, примененные для расчета средней квадратической погрешности определения координат характерных точек границ ( $M_t$ ), с подставленными в такие формулы значениями и итоговые (вычисленные) значения $M_t$ , м	Описание закрепления точки
	содержатся в Едином государственном реестре недвижимости		определены в результате выполнения комплексных кадастровых работ				
	X	Y	X	Y			
1	2	3	4	5	6	7	8
3	386491,09	1282675,70	386491,09	1282675,70	Метод спутниковых геодезических измерений (определений)	$M_t = \text{SQRT}(M1^2+M2^2) =$ $\text{SQRT}(0,6^2+0,08^2) = 0,1 \text{ м}$	—
4	386494,26	1282707,51	386494,26	1282707,51	Метод спутниковых геодезических измерений (определений)	$M_t = \text{SQRT}(M1^2+M2^2) =$ $\text{SQRT}(0,6^2+0,08^2) = 0,1 \text{ м}$	—
5	386496,29	1282721,82	386496,29	1282721,82	Метод спутниковых геодезических измерений (определений)	$M_t = \text{SQRT}(M1^2+M2^2) =$ $\text{SQRT}(0,6^2+0,08^2) = 0,1 \text{ м}$	—
6	386495,86	1282721,87	386495,86	1282721,87	Метод спутниковых геодезических измерений (определений)	$M_t = \text{SQRT}(M1^2+M2^2) =$ $\text{SQRT}(0,6^2+0,08^2) = 0,1 \text{ м}$	—
7	386496,28	1282725,87	386496,28	1282725,87	Метод спутниковых геодезических измерений (определений)	$M_t = \text{SQRT}(M1^2+M2^2) =$ $\text{SQRT}(0,6^2+0,08^2) = 0,1 \text{ м}$	—
8	386496,46	1282727,65	386496,46	1282727,65	Метод спутниковых геодезических измерений (определений)	$M_t = \text{SQRT}(M1^2+M2^2) =$ $\text{SQRT}(0,6^2+0,08^2) = 0,1 \text{ м}$	—

## КАРТА-ПЛАН ТЕРРИТОРИИ

### Сведения об уточняемых земельных участках, необходимые для исправления реестровых ошибок в сведениях о местоположении их границ

9	386492,91	1282728,03	386492,91	1282728,03	Метод спутниковых геодезических измерений (определений)	$Mt = \sqrt{M1^2 + M2^2} = \sqrt{0,6^2 + 0,08^2} = 0,1 \text{ м}$	—
10	386492,80	1282726,91	386492,80	1282726,91	Метод спутниковых геодезических измерений (определений)	$Mt = \sqrt{M1^2 + M2^2} = \sqrt{0,6^2 + 0,08^2} = 0,1 \text{ м}$	—
2	386469,79	1282730,26	386469,79	1282730,26	Метод спутниковых геодезических измерений (определений)	$Mt = \sqrt{M1^2 + M2^2} = \sqrt{0,6^2 + 0,08^2} = 0,1 \text{ м}$	—
37	—	—	386469,62	1282728,88	Метод спутниковых геодезических измерений (определений)	$Mt = \sqrt{M1^2 + M2^2} = \sqrt{0,6^2 + 0,08^2} = 0,1 \text{ м}$	—
1	386463,13	1282677,51	386463,13	1282677,51	Метод спутниковых геодезических измерений (определений)	$Mt = \sqrt{M1^2 + M2^2} = \sqrt{0,6^2 + 0,08^2} = 0,1 \text{ м}$	—
3	386491,09	1282675,70	386491,09	1282675,70	Метод спутниковых геодезических измерений (определений)	$Mt = \sqrt{M1^2 + M2^2} = \sqrt{0,6^2 + 0,08^2} = 0,1 \text{ м}$	—

#### 2. Сведения о частях границ уточняемого земельного участка с кадастровым номером 63:05:0106001:7

Обозначение части границ		Горизонтальное проложение (S), м	Описание прохождения части границ	Сведения о согласовании местоположения границ (согласовано/спорное)	
от т.	до т.				
1	2	3	4	5	
			31,97	—	согласовано
			14,45	—	согласовано
			0,43	—	согласовано
			4,02	—	согласовано
			1,79	—	—
			3,57	—	—

## КАРТА-ПЛАН ТЕРРИТОРИИ

### Сведения об уточняемых земельных участках, необходимые для исправления реестровых ошибок в сведениях о местоположении их границ

9	10	1,13	—	—
10	2	23,25	—	—
2	37	1,39	—	согласовано
37	1	51,78	—	согласовано
1	3	28,02	—	согласовано

### 3. Характеристики уточняемого земельного участка с кадастровым номером 63:05:0106001:7

№ п/п	Наименование характеристик земельного участка	Значение характеристики
1	2	3
1.	Адрес земельного участка	Самарская обл., г.о. Октябрьск, улица Ударная
1.1.	Сведения о местоположении земельного участка (при отсутствии адреса) в структурированном в соответствии с федеральной информационной адресной системой виде	—
1.2.	Дополнительные сведения о местоположении земельного участка	—
2.	Площадь земельного участка ± величина погрешности определения (вычисления) площади ( $P \pm \Delta P$ ), м <sup>2</sup>	1431±13
3.	Формула, примененная для вычисления предельной погрешности определения площади земельного участка, с подставленными значениями и итоговые (вычисленные) значения ( $\Delta P$ ), м <sup>2</sup>	$\Delta P = 3,5 \cdot M_t \cdot \sqrt{P_{\text{док}}} = 3,5 \cdot 0,10 \cdot \sqrt{1431} = 13$
4.	Площадь земельного участка согласно сведениям Единого государственного реестра недвижимости ( $P_{\text{кад}}$ ), м <sup>2</sup>	1431
5.	Оценка расхождения $P$ и $P_{\text{кад}}$ ( $P - P_{\text{кад}}$ ), м <sup>2</sup>	0
6.	Предельный минимальный и максимальный размеры земельного участка ( $P_{\text{мин}}$ и $P_{\text{макс}}$ ), м <sup>2</sup>	$P_{\text{мин}}=300, P_{\text{макс}}=1500$
7.	Кадастровый или иной государственный учетный номер (инвентарный) здания, сооружения, объекта незавершенного строительства, расположенного на земельном участке	63:05:0106001:289
8.	Вид (виды) разрешенного использования	Для индивидуального жилья
8.1.	Дополнительные сведения об использовании земельного участка	—
9.	Сведения о земельных участках (землях общего пользования, территории общего пользования), посредством которых обеспечивается доступ	земли общего пользования
10.	Иные сведения	—

### 4. Пояснения к сведениям об уточняемом земельном участке с кадастровым номером 63:05:0106001:7 :

1.	—
----	---

## КАРТА-ПЛАН ТЕРРИТОРИИ

### Сведения об уточняемых земельных участках, необходимые для исправления реестровых ошибок в сведениях о местоположении их границ

#### 1. Сведения о характерных точках границ уточняемого земельного участка с кадастровым номером 63:05:0106001:16

Система координат МСК-63					Зона № 1		
Обозначение характерных точек границ	Координаты, м				Метод определения координат	Формулы, примененные для расчета средней квадратической погрешности определения координат характерных точек границ ( $M_t$ ), с подставленными в такие формулы значениями и итоговые (вычисленные) значения $M_t$ , м	Описание закрепления точки
	содержатся в Едином государственном реестре недвижимости		определены в результате выполнения комплексных кадастровых работ				
	X	Y	X	Y			
1	2	3	4	5	6	7	8
12	386270,46	1282709,76	386270,46	1282709,76	Метод спутниковых геодезических измерений (определений)	$M_t = \text{SQRT}(M1^2+M2^2) =$ $\text{SQRT}(0,6^2+0,08^2) = 0,1 \text{ м}$	—
13	386276,77	1282762,24	386276,77	1282762,24	Метод спутниковых геодезических измерений (определений)	$M_t = \text{SQRT}(M1^2+M2^2) =$ $\text{SQRT}(0,6^2+0,08^2) = 0,1 \text{ м}$	—
14	386248,83	1282765,75	386248,83	1282765,75	Метод спутниковых геодезических измерений (определений)	$M_t = \text{SQRT}(M1^2+M2^2) =$ $\text{SQRT}(0,6^2+0,08^2) = 0,1 \text{ м}$	—
38	—	—	386242,63	1282715,40	Метод спутниковых геодезических измерений (определений)	$M_t = \text{SQRT}(M1^2+M2^2) =$ $\text{SQRT}(0,6^2+0,08^2) = 0,1 \text{ м}$	—
11	386242,30	1282712,73	386242,30	1282712,73	Метод спутниковых геодезических измерений (определений)	$M_t = \text{SQRT}(M1^2+M2^2) =$ $\text{SQRT}(0,6^2+0,08^2) = 0,1 \text{ м}$	—
12	386270,46	1282709,76	386270,46	1282709,76	Метод спутниковых геодезических измерений (определений)	$M_t = \text{SQRT}(M1^2+M2^2) =$ $\text{SQRT}(0,6^2+0,08^2) = 0,1 \text{ м}$	—

## КАРТА-ПЛАН ТЕРРИТОРИИ

### Сведения об уточняемых земельных участках, необходимые для исправления реестровых ошибок в сведениях о местоположении их границ

#### 2. Сведения о частях границ уточняемого земельного участка с кадастровым номером 63:05:0106001:16

Обозначение части границ		Горизонтальное проложение (S), м	Описание прохождения части границ	Сведения о согласовании местоположения границ(согласовано/спорное)
от т.	до т.			
1	2	3	4	5
12	13	52,86	—	—
13	14	28,16	—	—
14	38	50,73	—	согласовано
38	11	2,69	—	согласовано
11	12	28,32	—	—

#### 3. Характеристики уточняемого земельного участка с кадастровым номером 63:05:0106001:16

№ п/п	Наименование характеристик земельного участка	Значение характеристики
1	2	3
1.	Адрес земельного участка	Самарская обл., го Октябрьск, г. Октябрьск, ул. Ударная, земельный участок 47
1.1.	Сведения о местоположении земельного участка (при отсутствии адреса) в структурированном в соответствии с федеральной информационной адресной системой виде	—
1.2.	Дополнительные сведения о местоположении земельного участка	—
2.	Площадь земельного участка ± величина погрешности определения(вычисления) площади ( $P \pm \Delta P$ ), м <sup>2</sup>	1500±14
3.	Формула, примененная для вычисления предельной погрешности определения площади земельного участка, с подставленными значениями и итоговые (вычисленные) значения ( $\Delta P$ ), м <sup>2</sup>	$\Delta P = 3,5 \cdot M_t \cdot \sqrt{P_{\text{ДОК}}} = 3,5 \cdot 0,10 \cdot \sqrt{1500} = 14$
4.	Площадь земельного участка согласно сведениям Единого государственного реестра недвижимости ( $P_{\text{кад}}$ ), м <sup>2</sup>	1500
5.	Оценка расхождения $P$ и $P_{\text{кад}}$ ( $P - P_{\text{кад}}$ ), м <sup>2</sup>	0
6.	Предельный минимальный и максимальный размеры земельного участка ( $P_{\text{мин}}$ и $P_{\text{макс}}$ ), м <sup>2</sup>	$P_{\text{мин}}=300, P_{\text{макс}}=1500$
7.	Кадастровый или иной государственный учетный номер (инвентарный) здания, сооружения, объекта незавершенного строительства, расположенного на земельном участке	63:05:0106001:306
8.	Вид (виды) разрешенного использования	Для индивидуального жилья
8.1.	Дополнительные сведения об использовании земельного участка	—
9.	Сведения о земельных участках (землях общего пользования, территории	земли общего пользования

## КАРТА-ПЛАН ТЕРРИТОРИИ

### Сведения об уточняемых земельных участках, необходимые для исправления реестровых ошибок в сведениях о местоположении их границ

<b>1</b>	<b>2</b>	<b>3</b>
	общего пользования), посредством которых обеспечивается доступ	
10.	Иные сведения	—

#### 4. Пояснения к сведениям об уточняемом земельном участке с кадастровым номером 63:05:0106001:16 :

1.	—
----	---

#### 1. Сведения о характерных точках границ уточняемого земельного участка с кадастровым номером 63:05:0106001:24

Система координат МСК-63					Зона № 1		
Обозначение характерных точек границ	Координаты, м				Метод определения координат	Формулы, примененные для расчета средней квадратической погрешности определения координат характерных точек границ (M <sub>t</sub> ), с подставленными в такие формулы значениями и итоговые (вычисленные) значения M <sub>t</sub> , м	Описание закрепления точки
	содержатся в Едином государственном реестре недвижимости		определены в результате выполнения комплексных кадастровых работ				
	X	Y	X	Y			
1	2	3	4	5	6	7	8
21	386062,85	1282750,34	386062,85	1282750,34	Метод спутниковых геодезических измерений (определений)	$M_t = \text{SQRT}(M_1^2 + M_2^2) =$ $\text{SQRT}(0,6^2 + 0,08^2) = 0,1 \text{ м}$	—
15	386068,42	1282776,16	386068,42	1282776,16	Метод спутниковых геодезических измерений (определений)	$M_t = \text{SQRT}(M_1^2 + M_2^2) =$ $\text{SQRT}(0,6^2 + 0,08^2) = 0,1 \text{ м}$	—
16	386052,53	1282778,81	386052,53	1282778,81	Метод спутниковых геодезических измерений (определений)	$M_t = \text{SQRT}(M_1^2 + M_2^2) =$ $\text{SQRT}(0,6^2 + 0,08^2) = 0,1 \text{ м}$	—
20	386051,69	1282778,31	386051,69	1282778,31	Метод спутниковых геодезических измерений (определений)	$M_t = \text{SQRT}(M_1^2 + M_2^2) =$ $\text{SQRT}(0,6^2 + 0,08^2) = 0,1 \text{ м}$	—
19	386044,56	1282779,11	386044,56	1282779,11	Метод спутниковых геодезических	$M_t = \text{SQRT}(M_1^2 + M_2^2) =$ $\text{SQRT}(0,6^2 + 0,08^2) = 0,1 \text{ м}$	—

## КАРТА-ПЛАН ТЕРРИТОРИИ

### Сведения об уточняемых земельных участках, необходимые для исправления реестровых ошибок в сведениях о местоположении их границ

					измерений (определений)		
18	386041,63	1282761,72	386041,63	1282761,72	Метод спутниковых геодезических измерений (определений)	$Mt = \sqrt{M1^2 + M2^2} = \sqrt{0,6^2 + 0,08^2} = 0,1 \text{ м}$	—
39	—	—	386041,07	1282743,87	Метод спутниковых геодезических измерений (определений)	$Mt = \sqrt{M1^2 + M2^2} = \sqrt{0,6^2 + 0,08^2} = 0,1 \text{ м}$	—
17	386041,06	1282743,87	—	—	—	—	—
23	386052,98	1282740,84	386052,98	1282740,84	Метод спутниковых геодезических измерений (определений)	$Mt = \sqrt{M1^2 + M2^2} = \sqrt{0,6^2 + 0,08^2} = 0,1 \text{ м}$	—
22	386060,86	1282738,89	386060,86	1282738,89	Метод спутниковых геодезических измерений (определений)	$Mt = \sqrt{M1^2 + M2^2} = \sqrt{0,6^2 + 0,08^2} = 0,1 \text{ м}$	—
21	386062,85	1282750,34	386062,85	1282750,34	Метод спутниковых геодезических измерений (определений)	$Mt = \sqrt{M1^2 + M2^2} = \sqrt{0,6^2 + 0,08^2} = 0,1 \text{ м}$	—

#### 2. Сведения о частях границ уточняемого земельного участка с кадастровым номером 63:05:0106001:24

Обозначение части границ		Горизонтальное проложение (S), м	Описание прохождения части границ	Сведения о согласовании местоположения границ (согласовано/спорное)
от т.	до т.			
1	2	3	4	5
21	15	26,41	—	согласовано
15	16	16,11	—	—
16	20	0,98	—	—
20	19	7,17	—	—
19	18	17,64	—	—
18	39	17,86	—	согласовано
39	23	12,29	—	согласовано

## КАРТА-ПЛАН ТЕРРИТОРИИ

### Сведения об уточняемых земельных участках, необходимые для исправления реестровых ошибок в сведениях о местоположении их границ

23	22	8,12	—	—
22	21	11,62	—	согласовано

#### 3. Характеристики уточняемого земельного участка с кадастровым номером 63:05:0106001:24

№ п/п	Наименование характеристик земельного участка	Значение характеристики
1	2	3
1.	Адрес земельного участка	Самарская обл., г. Октябрьск, ул. Ударная
1.1.	Сведения о местоположении земельного участка (при отсутствии адреса) в структурированном в соответствии с федеральной информационной адресной системой виде	—
1.2.	Дополнительные сведения о местоположении земельного участка	—
2.	Площадь земельного участка ± величина погрешности определения(вычисления) площади ( $P \pm \Delta P$ ), м <sup>2</sup>	835±10
3.	Формула, примененная для вычисления предельной погрешности определения площади земельного участка, с подставленными значениями и итоговые (вычисленные) значения ( $\Delta P$ ), м <sup>2</sup>	$\Delta P = 3,5 \cdot M_t \cdot \sqrt{P_{\text{ДОК}}} = 3,5 \cdot 0,10 \cdot \sqrt{835} = 10$
4.	Площадь земельного участка согласно сведениям Единого государственного реестра недвижимости ( $P_{\text{кад}}$ ), м <sup>2</sup>	835
5.	Оценка расхождения $P$ и $P_{\text{кад}}$ ( $P - P_{\text{кад}}$ ), м <sup>2</sup>	0
6.	Предельный минимальный и максимальный размеры земельного участка ( $P_{\text{мин}}$ и $P_{\text{макс}}$ ), м <sup>2</sup>	$P_{\text{мин}}=300, P_{\text{макс}}=1500$
7.	Кадастровый или иной государственный учетный номер (инвентарный) здания, сооружения, объекта незавершенного строительства, расположенного на земельном участке	63:05:0106001:284
8.	Вид (виды) разрешенного использования	Для индивидуального жилья
8.1.	Дополнительные сведения об использовании земельного участка	—
9.	Сведения о земельных участках (землях общего пользования, территории общего пользования), посредством которых обеспечивается доступ	земли общего пользования
10.	Иные сведения	—

#### 4. Пояснения к сведениям об уточняемом земельном участке с кадастровым номером 63:05:0106001:24 :

1.	—
----	---

#### 1. Сведения о характерных точках границ уточняемого земельного участка с кадастровым номером 63:05:0106001:56

Система координат МСК-63	Зона № 1
--------------------------	----------

## КАРТА-ПЛАН ТЕРРИТОРИИ

### Сведения об уточняемых земельных участках, необходимые для исправления реестровых ошибок в сведениях о местоположении их границ

Обозначение характерных точек границ	Координаты, м				Метод определения координат	Формулы, примененные для расчета средней квадратической погрешности определения координат характерных точек границ ( $M_t$ ), с подставленными в такие формулы значениями и итоговые (вычисленные) значения $M_t$ , м	Описание закрепления точки
	содержатся в Едином государственном реестре недвижимости		определены в результате выполнения комплексных кадастровых работ				
	X	Y	X	Y			
1	2	3	4	5	6	7	8
34	386049,28	1282718,48	386049,28	1282718,48	Метод спутниковых геодезических измерений (определений)	$M_t = \text{SQRT}(M_1^2 + M_2^2) =$ $\text{SQRT}(0,6^2 + 0,08^2) = 0,1 \text{ м}$	—
35	386049,56	1282720,05	386049,56	1282720,05	Метод спутниковых геодезических измерений (определений)	$M_t = \text{SQRT}(M_1^2 + M_2^2) =$ $\text{SQRT}(0,6^2 + 0,08^2) = 0,1 \text{ м}$	—
23	386052,98	1282740,84	386052,98	1282740,84	Метод спутниковых геодезических измерений (определений)	$M_t = \text{SQRT}(M_1^2 + M_2^2) =$ $\text{SQRT}(0,6^2 + 0,08^2) = 0,1 \text{ м}$	—
39	—	—	386041,07	1282743,87	Метод спутниковых геодезических измерений (определений)	$M_t = \text{SQRT}(M_1^2 + M_2^2) =$ $\text{SQRT}(0,6^2 + 0,08^2) = 0,1 \text{ м}$	—
17	386041,06	1282743,87	—	—	—	—	—
25	386035,26	1282745,26	386035,26	1282745,26	Метод спутниковых геодезических измерений (определений)	$M_t = \text{SQRT}(M_1^2 + M_2^2) =$ $\text{SQRT}(0,6^2 + 0,08^2) = 0,1 \text{ м}$	—
24	386030,67	1282728,54	386030,67	1282728,54	Метод спутниковых геодезических измерений (определений)	$M_t = \text{SQRT}(M_1^2 + M_2^2) =$ $\text{SQRT}(0,6^2 + 0,08^2) = 0,1 \text{ м}$	—
27	386019,11	1282731,75	386019,11	1282731,75	Метод спутниковых	$M_t = \text{SQRT}(M_1^2 + M_2^2) =$	—

## КАРТА-ПЛАН ТЕРРИТОРИИ

### Сведения об уточняемых земельных участках, необходимые для исправления реестровых ошибок в сведениях о местоположении их границ

					геодезических измерений (определений)	$\text{SQRT}(0,6^2+0,08^2) = 0,1 \text{ м}$	
26	386020,31	1282736,05	386020,31	1282736,05	Метод спутниковых геодезических измерений (определений)	$Mt = \text{SQRT}(M1^2+M2^2) = \text{SQRT}(0,6^2+0,08^2) = 0,1 \text{ м}$	—
32	386017,06	1282736,85	386017,06	1282736,85	Метод спутниковых геодезических измерений (определений)	$Mt = \text{SQRT}(M1^2+M2^2) = \text{SQRT}(0,6^2+0,08^2) = 0,1 \text{ м}$	—
31	386016,95	1282735,89	386016,95	1282735,89	Метод спутниковых геодезических измерений (определений)	$Mt = \text{SQRT}(M1^2+M2^2) = \text{SQRT}(0,6^2+0,08^2) = 0,1 \text{ м}$	—
30	386015,36	1282731,67	386015,36	1282731,67	Метод спутниковых геодезических измерений (определений)	$Mt = \text{SQRT}(M1^2+M2^2) = \text{SQRT}(0,6^2+0,08^2) = 0,1 \text{ м}$	—
29	386014,75	1282725,10	386014,75	1282725,10	Метод спутниковых геодезических измерений (определений)	$Mt = \text{SQRT}(M1^2+M2^2) = \text{SQRT}(0,6^2+0,08^2) = 0,1 \text{ м}$	—
28	386014,86	1282723,78	386014,86	1282723,78	Метод спутниковых геодезических измерений (определений)	$Mt = \text{SQRT}(M1^2+M2^2) = \text{SQRT}(0,6^2+0,08^2) = 0,1 \text{ м}$	—
36	386015,19	1282718,54	386015,19	1282718,54	Метод спутниковых геодезических измерений (определений)	$Mt = \text{SQRT}(M1^2+M2^2) = \text{SQRT}(0,6^2+0,08^2) = 0,1 \text{ м}$	—
33	386018,82	1282718,34	386018,82	1282718,34	Метод спутниковых геодезических измерений (определений)	$Mt = \text{SQRT}(M1^2+M2^2) = \text{SQRT}(0,6^2+0,08^2) = 0,1 \text{ м}$	—

## КАРТА-ПЛАН ТЕРРИТОРИИ

### Сведения об уточняемых земельных участках, необходимые для исправления реестровых ошибок в сведениях о местоположении их границ

34	386049,28	1282718,48	386049,28	1282718,48	Метод спутниковых геодезических измерений (определений)	$M_t = \text{SQRT}(M_1^2 + M_2^2) = \text{SQRT}(0,6^2 + 0,08^2) = 0,1 \text{ м}$	—
----	-----------	------------	-----------	------------	---	--	---

#### 2. Сведения о частях границ уточняемого земельного участка с кадастровым номером 63:05:0106001:56

Обозначение части границ		Горизонтальное проложение (S), м	Описание прохождения части границ	Сведения о согласовании местоположения границ (согласовано/спорное)
от т.	до т.			
1	2	3	4	5
34	35	1,59	—	—
35	23	21,07	—	—
23	39	12,29	—	согласовано
39	25	5,97	—	согласовано
25	24	17,34	—	—
24	27	12,00	—	—
27	26	4,46	—	—
26	32	3,35	—	—
32	31	0,97	—	—
31	30	4,51	—	—
30	29	6,60	—	—
29	28	1,32	—	—
28	36	5,25	—	—
36	33	3,64	—	—
33	34	30,46	—	—

#### 3. Характеристики уточняемого земельного участка с кадастровым номером 63:05:0106001:56

№ п/п	Наименование характеристик земельного участка	Значение характеристики
1	2	3
1.	Адрес земельного участка	Самарская обл., г.о. Октябрьск, город Октябрьск, улица Ударная
1.1.	Сведения о местоположении земельного участка (при отсутствии адреса) в структурированном в соответствии с федеральной информационной адресной системой виде	—
1.2.	Дополнительные сведения о местоположении земельного участка	—
2.	Площадь земельного участка ± величина погрешности определения (вычисления) площади ( $P \pm \Delta P$ ), м <sup>2</sup>	687±9

## КАРТА-ПЛАН ТЕРРИТОРИИ

### Сведения об уточняемых земельных участках, необходимые для исправления реестровых ошибок в сведениях о местоположении их границ

1	2	3
3.	Формула, примененная для вычисления предельной погрешности определения площади земельного участка, с подставленными значениями и итоговые (вычисленные) значения ( $\Delta P$ ), м <sup>2</sup>	$\Delta P = 3,5 \cdot M_t \cdot \sqrt{P_{\text{док}}} = 3,5 \cdot 0,10 \cdot \sqrt{687} = 9$
4.	Площадь земельного участка согласно сведениям Единого государственного реестра недвижимости ( $P_{\text{кад}}$ ), м <sup>2</sup>	687
5.	Оценка расхождения $P$ и $P_{\text{кад}}$ ( $P - P_{\text{кад}}$ ), м <sup>2</sup>	0
6.	Предельный минимальный и максимальный размеры земельного участка ( $P_{\text{мин}}$ и $P_{\text{макс}}$ ), м <sup>2</sup>	$P_{\text{мин}}=300, P_{\text{макс}}=1500$
7.	Кадастровый или иной государственный учетный номер (инвентарный) здания, сооружения, объекта незавершенного строительства, расположенного на земельном участке	—
8.	Вид (виды) разрешенного использования	Для дальнейшей эксплуатации индивидуального жилья
8.1.	Дополнительные сведения об использовании земельного участка	—
9.	Сведения о земельных участках (землях общего пользования, территории общего пользования), посредством которых обеспечивается доступ	земли общего пользования
10.	Иные сведения	—

#### 4. Пояснения к сведениям об уточняемом земельном участке с кадастровым номером 63:05:0106001:56 :

1.	—
----	---

## КАРТА-ПЛАН ТЕРРИТОРИИ

### Описание местоположения зданий, сооружений, объектов незавершенного строительства на земельном участке

#### 1. Сведения о характерных точках контура объекта недвижимости с кадастровым номером 63:05:0106001:265

Система координат МСК-63

Зона № 1

Обозначение характерных точек контура	Содержатся в Едином государственном реестре недвижимости			Определены в ходе выполнения комплексных кадастровых работ			Метод определения координат	Формулы, примененные для расчета средней квадратической погрешности определения координат характерных точек границ (M <sub>t</sub> ), с подставленными в такие формулы значениями и итоговые (вычисленные) значения M <sub>t</sub> , м
	Координаты, м		Радиус, м	Координаты, м		Радиус, м		
	X	Y	R	X	Y	R		
1	2	3	4	5	6	7	8	9
н1О	—	—	—	386237,17	1282746,62	—	Метод спутниковых геодезических измерений (определений)	$M_t = \text{SQRT}(M_1^2 + M_2^2) = \text{SQRT}(0,6^2 + 0,08^2) = 0,1 \text{ м}$
н2О	—	—	—	386238,88	1282756,08	—	Метод спутниковых геодезических измерений (определений)	$M_t = \text{SQRT}(M_1^2 + M_2^2) = \text{SQRT}(0,6^2 + 0,08^2) = 0,1 \text{ м}$
н3О	—	—	—	386237,28	1282756,37	—	Метод спутниковых геодезических измерений (определений)	$M_t = \text{SQRT}(M_1^2 + M_2^2) = \text{SQRT}(0,6^2 + 0,08^2) = 0,1 \text{ м}$
н4О	—	—	—	386238,36	1282762,01	—	Метод спутниковых геодезических измерений (определений)	$M_t = \text{SQRT}(M_1^2 + M_2^2) = \text{SQRT}(0,6^2 + 0,08^2) = 0,1 \text{ м}$
н5О	—	—	—	386230,27	1282763,66	—	Метод спутниковых геодезических измерений (определений)	$M_t = \text{SQRT}(M_1^2 + M_2^2) = \text{SQRT}(0,6^2 + 0,08^2) = 0,1 \text{ м}$
н6О	—	—	—	386229,53	1282759,44	—	Метод спутниковых	$M_t = \text{SQRT}(M_1^2 + M_2^2) = \text{SQRT}(0,6^2 + 0,08^2) = 0,1 \text{ м}$

## КАРТА-ПЛАН ТЕРРИТОРИИ

### Описание местоположения зданий, сооружений, объектов незавершенного строительства на земельном участке

							геодезических измерений (определений)	
н70	—	—	—	386227,65	1282759,79	—	Метод спутниковых геодезических измерений (определений)	$Mt = \text{SQRT}(M1^2+M2^2) = \text{SQRT}(0,6^2+0,08^2) = 0,1 \text{ м}$
н80	—	—	—	386226,51	1282752,78	—	Метод спутниковых геодезических измерений (определений)	$Mt = \text{SQRT}(M1^2+M2^2) = \text{SQRT}(0,6^2+0,08^2) = 0,1 \text{ м}$
н90	—	—	—	386228,39	1282752,55	—	Метод спутниковых геодезических измерений (определений)	$Mt = \text{SQRT}(M1^2+M2^2) = \text{SQRT}(0,6^2+0,08^2) = 0,1 \text{ м}$
н100	—	—	—	386227,76	1282748,33	—	Метод спутниковых геодезических измерений (определений)	$Mt = \text{SQRT}(M1^2+M2^2) = \text{SQRT}(0,6^2+0,08^2) = 0,1 \text{ м}$
н10	—	—	—	386237,17	1282746,62	—	Метод спутниковых геодезических измерений (определений)	$Mt = \text{SQRT}(M1^2+M2^2) = \text{SQRT}(0,6^2+0,08^2) = 0,1 \text{ м}$

### 2. Сведения о характеристиках объекта недвижимости с кадастровым номером 63:05:0106001:265

№ п/п	Наименование характеристики	Значение характеристики
1	2	3
1.	Вид объекта недвижимости	здание
2.	Ранее присвоенный государственный учетный номер (инвентарный) здания, сооружения, объекта незавершенного строительства	—
3.	Кадастровый номер земельного участка (земельных участков), в границах которого (которых) расположены здание, сооружение, объект	63:05:0106001:215

## КАРТА-ПЛАН ТЕРРИТОРИИ

### Описание местоположения зданий, сооружений, объектов незавершенного строительства на земельном участке

1	2	3
	незавершенного строительства	
4.	Уникальный учетный номер кадастрового квартала, в границах которого расположены здание, сооружение, объект незавершенного строительства	63:05:0106001
5.	Адрес здания, сооружения, объекта незавершенного строительства	Самарская обл., г.о. Октябрьск, город Октябрьск, улица Ударная, дом 45
5.1.	Сведения о местоположении здания, сооружения, объекта незавершенного строительства (при отсутствии адреса) в структурированном в соответствии с федеральной информационной адресной системой виде	—
5.2.	Дополнительные сведения о местоположении	—
6.	Иные сведения	—

### 3. Пояснения к сведениям об объекте недвижимости с кадастровым номером 63:05:0106001:265 :

1.	—
----	---

### 1. Сведения о характерных точках контура объекта недвижимости с кадастровым номером 63:05:0106001:270

Система координат МСК-63							Зона № 1	
Обозначение характерных точек контура	Содержатся в Едином государственном реестре недвижимости			Определены в ходе выполнения комплексных кадастровых работ			Метод определения координат	Формулы, примененные для расчета средней квадратической погрешности определения координат характерных точек границ (M <sub>t</sub> ), с подставленными в такие формулы значениями и итоговые (вычисленные) значения M <sub>t</sub> , м
	Координаты, м		Радиус, м	Координаты, м		Радиус, м		
	X	Y	R	X	Y	R		
1	2	3	4	5	6	7	8	9
n110	—	—	—	385987,02	1282816,22	—	Метод спутниковых геодезических измерений (определений)	$M_t = \text{SQRT}(M_1^2 + M_2^2) = \text{SQRT}(0,6^2 + 0,08^2) = 0,1 \text{ м}$
n120	—	—	—	385990,18	1282823,91	—	Метод спутниковых геодезических измерений (определений)	$M_t = \text{SQRT}(M_1^2 + M_2^2) = \text{SQRT}(0,6^2 + 0,08^2) = 0,1 \text{ м}$
n130	—	—	—	385979,75	1282827,96	—	Метод спутниковых геодезических измерений (определений)	$M_t = \text{SQRT}(M_1^2 + M_2^2) = \text{SQRT}(0,6^2 + 0,08^2) = 0,1 \text{ м}$

## КАРТА-ПЛАН ТЕРРИТОРИИ

### Описание местоположения зданий, сооружений, объектов незавершенного строительства на земельном участке

							измерений (определений)	
н140	—	—	—	385976,65	1282820,21	—	Метод спутниковых геодезических измерений (определений)	$Mt = \text{SQRT}(M1^2+M2^2) = \text{SQRT}(0,6^2+0,08^2) = 0,1 \text{ м}$
н110	—	—	—	385987,02	1282816,22	—	Метод спутниковых геодезических измерений (определений)	$Mt = \text{SQRT}(M1^2+M2^2) = \text{SQRT}(0,6^2+0,08^2) = 0,1 \text{ м}$

### 2. Сведения о характеристиках объекта недвижимости с кадастровым номером 63:05:0106001:270

№ п/п	Наименование характеристики	Значение характеристики
1	2	3
1.	Вид объекта недвижимости	здание
2.	Ранее присвоенный государственный учетный номер (инвентарный) здания, сооружения, объекта незавершенного строительства	—
3.	Кадастровый номер земельного участка (земельных участков), в границах которого (которых) расположены здание, сооружение, объект незавершенного строительства	63:05:0106001:225
4.	Уникальный учетный номер кадастрового квартала, в границах которого расположены здание, сооружение, объект незавершенного строительства	63:05:0106001
5.	Адрес здания, сооружения, объекта незавершенного строительства	Самарская обл., г.о. Октябрьск, город Октябрьск, улица Ударная, дом 17
5.1.	Сведения о местоположении здания, сооружения, объекта незавершенного строительства (при отсутствии адреса) в структурированном в соответствии с федеральной информационной адресной системой виде	—
5.2.	Дополнительные сведения о местоположении	—
6.	Иные сведения	—

### 3. Пояснения к сведениям об объекте недвижимости с кадастровым номером 63:05:0106001:270 :

1.	—
----	---

### 1. Сведения о характерных точках контура объекта недвижимости с кадастровым номером 63:05:0106001:273

Система координат МСК-63	Зона № 1
--------------------------	----------

## КАРТА-ПЛАН ТЕРРИТОРИИ

### Описание местоположения зданий, сооружений, объектов незавершенного строительства на земельном участке

Обозначение характерных точек контура	Содержатся в Едином государственном реестре недвижимости		Определены в ходе выполнения комплексных кадастровых работ			Метод определения координат	Формулы, примененные для расчета средней квадратической погрешности определения координат характерных точек границ (M <sub>t</sub> ), с подставленными в такие формулы значениями и итоговые (вычисленные) значения M <sub>t</sub> , м	
	Координаты, м		Радиус, м	Координаты, м				Радиус, м
	X	Y	R	X	Y			R
1	2	3	4	5	6	7	8	9
н150	—	—	—	386007,91	1282801,78	—	Метод спутниковых геодезических измерений (определений)	$M_t = \text{SQRT}(M_1^2 + M_2^2) = \text{SQRT}(0,6^2 + 0,08^2) = 0,1 \text{ м}$
н160	—	—	—	386010,02	1282811,75	—	Метод спутниковых геодезических измерений (определений)	$M_t = \text{SQRT}(M_1^2 + M_2^2) = \text{SQRT}(0,6^2 + 0,08^2) = 0,1 \text{ м}$
н170	—	—	—	386003,64	1282813,12	—	Метод спутниковых геодезических измерений (определений)	$M_t = \text{SQRT}(M_1^2 + M_2^2) = \text{SQRT}(0,6^2 + 0,08^2) = 0,1 \text{ м}$
н180	—	—	—	386003,07	1282810,78	—	Метод спутниковых геодезических измерений (определений)	$M_t = \text{SQRT}(M_1^2 + M_2^2) = \text{SQRT}(0,6^2 + 0,08^2) = 0,1 \text{ м}$
н190	—	—	—	386001,70	1282811,07	—	Метод спутниковых геодезических измерений (определений)	$M_t = \text{SQRT}(M_1^2 + M_2^2) = \text{SQRT}(0,6^2 + 0,08^2) = 0,1 \text{ м}$
н200	—	—	—	385999,93	1282803,37	—	Метод спутниковых геодезических измерений (определений)	$M_t = \text{SQRT}(M_1^2 + M_2^2) = \text{SQRT}(0,6^2 + 0,08^2) = 0,1 \text{ м}$



## КАРТА-ПЛАН ТЕРРИТОРИИ

### Описание местоположения зданий, сооружений, объектов незавершенного строительства на земельном участке

н210	—	—	—	386573,14	1282702,16	—	Метод спутниковых геодезических измерений (определений)	$Mt = \text{SQRT}(M1^2+M2^2) = \text{SQRT}(0,6^2+0,08^2) = 0,1 \text{ м}$
н220	—	—	—	386573,34	1282706,32	—	Метод спутниковых геодезических измерений (определений)	$Mt = \text{SQRT}(M1^2+M2^2) = \text{SQRT}(0,6^2+0,08^2) = 0,1 \text{ м}$
н230	—	—	—	386572,91	1282706,38	—	Метод спутниковых геодезических измерений (определений)	$Mt = \text{SQRT}(M1^2+M2^2) = \text{SQRT}(0,6^2+0,08^2) = 0,1 \text{ м}$
н240	—	—	—	386573,11	1282710,29	—	Метод спутниковых геодезических измерений (определений)	$Mt = \text{SQRT}(M1^2+M2^2) = \text{SQRT}(0,6^2+0,08^2) = 0,1 \text{ м}$
н250	—	—	—	386571,43	1282710,37	—	Метод спутниковых геодезических измерений (определений)	$Mt = \text{SQRT}(M1^2+M2^2) = \text{SQRT}(0,6^2+0,08^2) = 0,1 \text{ м}$
н260	—	—	—	386571,75	1282715,02	—	Метод спутниковых геодезических измерений (определений)	$Mt = \text{SQRT}(M1^2+M2^2) = \text{SQRT}(0,6^2+0,08^2) = 0,1 \text{ м}$
н270	—	—	—	386564,22	1282715,50	—	Метод спутниковых геодезических измерений (определений)	$Mt = \text{SQRT}(M1^2+M2^2) = \text{SQRT}(0,6^2+0,08^2) = 0,1 \text{ м}$
н280	—	—	—	386563,68	1282702,56	—	Метод спутниковых	$Mt = \text{SQRT}(M1^2+M2^2) = \text{SQRT}(0,6^2+0,08^2) = 0,1 \text{ м}$

## КАРТА-ПЛАН ТЕРРИТОРИИ

### Описание местоположения зданий, сооружений, объектов незавершенного строительства на земельном участке

							геодезических измерений (определений)	
н210	—	—	—	386573,14	1282702,16	—	Метод спутниковых геодезических измерений (определений)	$Mt = \text{SQRT}(M1^2 + M2^2) = \text{SQRT}(0,6^2 + 0,08^2) = 0,1 \text{ м}$

### 2. Сведения о характеристиках объекта недвижимости с кадастровым номером 63:05:0106001:275

№ п/п	Наименование характеристики	Значение характеристики
1	2	3
1.	Вид объекта недвижимости	здание
2.	Ранее присвоенный государственный учетный номер (инвентарный) здания, сооружения, объекта незавершенного строительства	—
3.	Кадастровый номер земельного участка (земельных участков), в границах которого (которых) расположены здание, сооружение, объект незавершенного строительства	63:05:0106001:203
4.	Уникальный учетный номер кадастрового квартала, в границах которого расположены здание, сооружение, объект незавершенного строительства	63:05:0106001
5.	Адрес здания, сооружения, объекта незавершенного строительства	Самарская обл., городской округ Октябрьск, г. Октябрьск, ул. Ударная, д. 73
5.1.	Сведения о местоположении здания, сооружения, объекта незавершенного строительства (при отсутствии адреса) в структурированном в соответствии с федеральной информационной адресной системой виде	—
5.2.	Дополнительные сведения о местоположении	—
6.	Иные сведения	—

### 3. Пояснения к сведениям об объекте недвижимости с кадастровым номером 63:05:0106001:275 :

1.	—
----	---

### 1. Сведения о характерных точках контура объекта недвижимости с кадастровым номером 63:05:0106001:276

Система координат МСК-63	Зона № 1
--------------------------	----------

## КАРТА-ПЛАН ТЕРРИТОРИИ

### Описание местоположения зданий, сооружений, объектов незавершенного строительства на земельном участке

Обозначение характерных точек контура	Содержатся в Едином государственном реестре недвижимости			Определены в ходе выполнения комплексных кадастровых работ			Метод определения координат	Формулы, примененные для расчета средней квадратической погрешности определения координат характерных точек границ (M <sub>t</sub> ), с подставленными в такие формулы значениями и итоговые (вычисленные) значения M <sub>t</sub> , м
	Координаты, м		Радиус, м	Координаты, м		Радиус, м		
	X	Y	R	X	Y	R		
1	2	3	4	5	6	7	8	9
н290	—	—	—	386518,56	1282709,83	—	Метод спутниковых геодезических измерений (определений)	$M_t = \text{SQRT}(M_1^2 + M_2^2) = \text{SQRT}(0,6^2 + 0,08^2) = 0,1 \text{ м}$
н300	—	—	—	386519,25	1282720,37	—	Метод спутниковых геодезических измерений (определений)	$M_t = \text{SQRT}(M_1^2 + M_2^2) = \text{SQRT}(0,6^2 + 0,08^2) = 0,1 \text{ м}$
н310	—	—	—	386511,33	1282721,00	—	Метод спутниковых геодезических измерений (определений)	$M_t = \text{SQRT}(M_1^2 + M_2^2) = \text{SQRT}(0,6^2 + 0,08^2) = 0,1 \text{ м}$
н320	—	—	—	386510,36	1282710,40	—	Метод спутниковых геодезических измерений (определений)	$M_t = \text{SQRT}(M_1^2 + M_2^2) = \text{SQRT}(0,6^2 + 0,08^2) = 0,1 \text{ м}$
н290	—	—	—	386518,56	1282709,83	—	Метод спутниковых геодезических измерений (определений)	$M_t = \text{SQRT}(M_1^2 + M_2^2) = \text{SQRT}(0,6^2 + 0,08^2) = 0,1 \text{ м}$

#### 2. Сведения о характеристиках объекта недвижимости с кадастровым номером 63:05:0106001:276

№ п/п	Наименование характеристики	Значение характеристики
1	2	3
1.	Вид объекта недвижимости	здание

## КАРТА-ПЛАН ТЕРРИТОРИИ

### Описание местоположения зданий, сооружений, объектов незавершенного строительства на земельном участке

1	2	3
2.	Ранее присвоенный государственный учетный номер (инвентарный) здания, сооружения, объекта незавершенного строительства	—
3.	Кадастровый номер земельного участка (земельных участков), в границах которого (которых) расположены здание, сооружение, объект незавершенного строительства	63:05:0106001:205
4.	Уникальный учетный номер кадастрового квартала, в границах которого расположены здание, сооружение, объект незавершенного строительства	63:05:0106001
5.	Адрес здания, сооружения, объекта незавершенного строительства	Самарская обл., городской округ Октябрьск, г. Октябрьск, ул. Ударная, д. 69
5.1.	Сведения о местоположении здания, сооружения, объекта незавершенного строительства (при отсутствии адреса) в структурированном в соответствии с федеральной информационной адресной системой виде	—
5.2.	Дополнительные сведения о местоположении	—
6.	Иные сведения	—

### 3. Пояснения к сведениям об объекте недвижимости с кадастровым номером 63:05:0106001:276 :

1. —

### 1. Сведения о характерных точках контура объекта недвижимости с кадастровым номером 63:05:0106001:279

#### Система координат МСК-63

Зона № 1

Обозначение характерных точек контура	Содержатся в Едином государственном реестре недвижимости			Определены в ходе выполнения комплексных кадастровых работ			Метод определения координат	Формулы, примененные для расчета средней квадратической погрешности определения координат характерных точек границ ( $M_t$ ), с подставленными в такие формулы значениями и итоговые (вычисленные) значения $M_t$ , м
	Координаты, м		Радиус, м	Координаты, м		Радиус, м		
	X	Y		X	Y			
1	2	3	4	5	6	7	8	9
н330	—	—	—	386294,89	1282740,81	—	Метод спутниковых геодезических измерений (определений)	$M_t = \text{SQRT}(M_1^2 + M_2^2) = \text{SQRT}(0,6^2 + 0,08^2) = 0,1 \text{ м}$
н340	—	—	—	386297,46	1282755,57	—	Метод спутниковых геодезических измерений	$M_t = \text{SQRT}(M_1^2 + M_2^2) = \text{SQRT}(0,6^2 + 0,08^2) = 0,1 \text{ м}$

## КАРТА-ПЛАН ТЕРРИТОРИИ

### Описание местоположения зданий, сооружений, объектов незавершенного строительства на земельном участке

							(определений)	
н350	—	—	—	386290,45	1282756,94	—	Метод спутниковых геодезических измерений (определений)	$Mt = \text{SQRT}(M1^2+M2^2) = \text{SQRT}(0,6^2+0,08^2) = 0,1 \text{ м}$
н360	—	—	—	386289,82	1282753,29	—	Метод спутниковых геодезических измерений (определений)	$Mt = \text{SQRT}(M1^2+M2^2) = \text{SQRT}(0,6^2+0,08^2) = 0,1 \text{ м}$
н370	—	—	—	386284,69	1282754,20	—	Метод спутниковых геодезических измерений (определений)	$Mt = \text{SQRT}(M1^2+M2^2) = \text{SQRT}(0,6^2+0,08^2) = 0,1 \text{ м}$
н380	—	—	—	386282,87	1282743,15	—	Метод спутниковых геодезических измерений (определений)	$Mt = \text{SQRT}(M1^2+M2^2) = \text{SQRT}(0,6^2+0,08^2) = 0,1 \text{ м}$
н330	—	—	—	386294,89	1282740,81	—	Метод спутниковых геодезических измерений (определений)	$Mt = \text{SQRT}(M1^2+M2^2) = \text{SQRT}(0,6^2+0,08^2) = 0,1 \text{ м}$

#### 2. Сведения о характеристиках объекта недвижимости с кадастровым номером 63:05:0106001:279

№ п/п	Наименование характеристики	Значение характеристики
1	2	3
1.	Вид объекта недвижимости	здание
2.	Ранее присвоенный государственный учетный номер (инвентарный) здания, сооружения, объекта незавершенного строительства	—
3.	Кадастровый номер земельного участка (земельных участков), в границах которого (которых) расположены здание, сооружение, объект незавершенного строительства	63:05:0106001:214
4.	Уникальный учетный номер кадастрового квартала, в границах которого	63:05:0106001

## КАРТА-ПЛАН ТЕРРИТОРИИ

### Описание местоположения зданий, сооружений, объектов незавершенного строительства на земельном участке

1	2	3
	расположены здание, сооружение, объект незавершенного строительства	
5.	Адрес здания, сооружения, объекта незавершенного строительства	Самарская обл., г.о. Октябрьск, г. Октябрьск, ул. Ударная, дом 49
5.1.	Сведения о местоположении здания, сооружения, объекта незавершенного строительства (при отсутствии адреса) в структурированном в соответствии с федеральной информационной адресной системой виде	—
5.2.	Дополнительные сведения о местоположении	—
6.	Иные сведения	—

### 3. Пояснения к сведениям об объекте недвижимости с кадастровым номером 63:05:0106001:279 :

1.	—
----	---

### 1. Сведения о характерных точках контура объекта недвижимости с кадастровым номером 63:05:0106001:280

Система координат МСК-63 Зона № 1

Обозначение характерных точек контура	Содержатся в Едином государственном реестре недвижимости			Определены в ходе выполнения комплексных кадастровых работ			Метод определения координат	Формулы, примененные для расчета средней квадратической погрешности определения координат характерных точек границ (M <sub>t</sub> ), с подставленными в такие формулы значениями и итоговые (вычисленные) значения M <sub>t</sub> , м
	Координаты, м		Радиус, м	Координаты, м		Радиус, м		
	X	Y	R	X	Y	R		
1	2	3	4	5	6	7	8	9
н390	—	—	—	385993,99	1282836,49	—	Метод спутниковых геодезических измерений (определений)	$M_t = \text{SQRT}(M_1^2 + M_2^2) = \text{SQRT}(0,6^2 + 0,08^2) = 0,1 \text{ м}$
н400	—	—	—	385994,68	1282842,43	—	Метод спутниковых геодезических измерений (определений)	$M_t = \text{SQRT}(M_1^2 + M_2^2) = \text{SQRT}(0,6^2 + 0,08^2) = 0,1 \text{ м}$
н410	—	—	—	385983,95	1282845,11	—	Метод спутниковых геодезических измерений (определений)	$M_t = \text{SQRT}(M_1^2 + M_2^2) = \text{SQRT}(0,6^2 + 0,08^2) = 0,1 \text{ м}$
н420	—	—	—	385982,01	1282841,81	—	Метод	$M_t = \text{SQRT}(M_1^2 + M_2^2) = \text{SQRT}(0,6^2 + 0,08^2) =$

## КАРТА-ПЛАН ТЕРРИТОРИИ

### Описание местоположения зданий, сооружений, объектов незавершенного строительства на земельном участке

							спутниковых геодезических измерений (определений)	0,1 м
н430	—	—	—	385982,81	1282838,71	—	Метод спутниковых геодезических измерений (определений)	$Mt = \sqrt{M1^2 + M2^2} = \sqrt{0,6^2 + 0,08^2} = 0,1 \text{ м}$
н390	—	—	—	385993,99	1282836,49	—	Метод спутниковых геодезических измерений (определений)	$Mt = \sqrt{M1^2 + M2^2} = \sqrt{0,6^2 + 0,08^2} = 0,1 \text{ м}$

### 2. Сведения о характеристиках объекта недвижимости с кадастровым номером 63:05:0106001:280

№ п/п	Наименование характеристики	Значение характеристики
1	2	3
1.	Вид объекта недвижимости	здание
2.	Ранее присвоенный государственный учетный номер (инвентарный) здания, сооружения, объекта незавершенного строительства	—
3.	Кадастровый номер земельного участка (земельных участков), в границах которого (которых) расположены здание, сооружение, объект незавершенного строительства	63:05:0106001:262
4.	Уникальный учетный номер кадастрового квартала, в границах которого расположены здание, сооружение, объект незавершенного строительства	63:05:0106001
5.	Адрес здания, сооружения, объекта незавершенного строительства	Самарская обл., городской округ Октябрьск, город Октябрьск, улица Ударная
5.1.	Сведения о местоположении здания, сооружения, объекта незавершенного строительства (при отсутствии адреса) в структурированном в соответствии с федеральной информационной адресной системой виде	—
5.2.	Дополнительные сведения о местоположении	—
6.	Иные сведения	—

### 3. Пояснения к сведениям об объекте недвижимости с кадастровым номером 63:05:0106001:280 :

1.	—
----	---

## КАРТА-ПЛАН ТЕРРИТОРИИ

### Описание местоположения зданий, сооружений, объектов незавершенного строительства на земельном участке

1. Сведения о характерных точках контура объекта недвижимости с кадастровым номером 63:05:0106001:281

Система координат МСК-63

Зона № 1

Обозначение характерных точек контура	Содержатся в Едином государственном реестре недвижимости			Определены в ходе выполнения комплексных кадастровых работ			Метод определения координат	Формулы, примененные для расчета средней квадратической погрешности определения координат характерных точек границ ( $M_t$ ), с подставленными в такие формулы значениями и итоговые (вычисленные) значения $M_t$ , м
	Координаты, м		Радиус, м	Координаты, м		Радиус, м		
	X	Y	R	X	Y	R		
1	2	3	4	5	6	7	8	9
н440	—	—	—	386015,41	1282829,50	—	Метод спутниковых геодезических измерений (определений)	$M_t = \text{SQRT}(M1^2+M2^2) = \text{SQRT}(0,6^2+0,08^2) = 0,1 \text{ м}$
н450	—	—	—	386018,06	1282841,52	—	Метод спутниковых геодезических измерений (определений)	$M_t = \text{SQRT}(M1^2+M2^2) = \text{SQRT}(0,6^2+0,08^2) = 0,1 \text{ м}$
н460	—	—	—	386009,40	1282843,29	—	Метод спутниковых геодезических измерений (определений)	$M_t = \text{SQRT}(M1^2+M2^2) = \text{SQRT}(0,6^2+0,08^2) = 0,1 \text{ м}$
н470	—	—	—	386008,23	1282837,82	—	Метод спутниковых геодезических измерений (определений)	$M_t = \text{SQRT}(M1^2+M2^2) = \text{SQRT}(0,6^2+0,08^2) = 0,1 \text{ м}$
н480	—	—	—	386010,26	1282837,42	—	Метод спутниковых геодезических измерений (определений)	$M_t = \text{SQRT}(M1^2+M2^2) = \text{SQRT}(0,6^2+0,08^2) = 0,1 \text{ м}$
н490	—	—	—	386008,83	1282831,03	—	Метод спутниковых	$M_t = \text{SQRT}(M1^2+M2^2) = \text{SQRT}(0,6^2+0,08^2) = 0,1 \text{ м}$

## КАРТА-ПЛАН ТЕРРИТОРИИ

### Описание местоположения зданий, сооружений, объектов незавершенного строительства на земельном участке

							геодезических измерений (определений)	
н44О	—	—	—	386015,41	1282829,50	—	Метод спутниковых геодезических измерений (определений)	$Mt = \text{SQRT}(M1^2 + M2^2) = \text{SQRT}(0,6^2 + 0,08^2) = 0,1 \text{ м}$

### 2. Сведения о характеристиках объекта недвижимости с кадастровым номером 63:05:0106001:281

№ п/п	Наименование характеристики	Значение характеристики
1	2	3
1.	Вид объекта недвижимости	здание
2.	Ранее присвоенный государственный учетный номер (инвентарный) здания, сооружения, объекта незавершенного строительства	—
3.	Кадастровый номер земельного участка (земельных участков), в границах которого (которых) расположены здание, сооружение, объект незавершенного строительства	63:05:0106001:223
4.	Уникальный учетный номер кадастрового квартала, в границах которого расположены здание, сооружение, объект незавершенного строительства	63:05:0106001
5.	Адрес здания, сооружения, объекта незавершенного строительства	Самарская обл., г.о. Октябрьск, г. Октябрьск, ул. Ударная, дом 13
5.1.	Сведения о местоположении здания, сооружения, объекта незавершенного строительства (при отсутствии адреса) в структурированном в соответствии с федеральной информационной адресной системой виде	—
5.2.	Дополнительные сведения о местоположении	—
6.	Иные сведения	—

### 3. Пояснения к сведениям об объекте недвижимости с кадастровым номером 63:05:0106001:281 :

1.	—
----	---

### 1. Сведения о характерных точках контура объекта недвижимости с кадастровым номером 63:05:0106001:284

Система координат МСК-63	Зона № 1
--------------------------	----------

## КАРТА-ПЛАН ТЕРРИТОРИИ

### Описание местоположения зданий, сооружений, объектов незавершенного строительства на земельном участке

Обозначение характерных точек контура	Содержатся в Едином государственном реестре недвижимости		Определены в ходе выполнения комплексных кадастровых работ			Метод определения координат	Формулы, примененные для расчета средней квадратической погрешности определения координат характерных точек границ (M <sub>t</sub> ), с подставленными в такие формулы значениями и итоговые (вычисленные) значения M <sub>t</sub> , м	
	Координаты, м		Радиус, м	Координаты, м				Радиус, м
	X	Y	R	X	Y			R
1	2	3	4	5	6	7	8	9
н500	—	—	—	386057,72	1282762,46	—	Метод спутниковых геодезических измерений (определений)	$M_t = \text{SQRT}(M_1^2 + M_2^2) = \text{SQRT}(0,6^2 + 0,08^2) = 0,1 \text{ м}$
н510	—	—	—	386058,92	1282770,21	—	Метод спутниковых геодезических измерений (определений)	$M_t = \text{SQRT}(M_1^2 + M_2^2) = \text{SQRT}(0,6^2 + 0,08^2) = 0,1 \text{ м}$
н520	—	—	—	386055,38	1282770,67	—	Метод спутниковых геодезических измерений (определений)	$M_t = \text{SQRT}(M_1^2 + M_2^2) = \text{SQRT}(0,6^2 + 0,08^2) = 0,1 \text{ м}$
н530	—	—	—	386055,18	1282769,19	—	Метод спутниковых геодезических измерений (определений)	$M_t = \text{SQRT}(M_1^2 + M_2^2) = \text{SQRT}(0,6^2 + 0,08^2) = 0,1 \text{ м}$
н540	—	—	—	386048,83	1282770,16	—	Метод спутниковых геодезических измерений (определений)	$M_t = \text{SQRT}(M_1^2 + M_2^2) = \text{SQRT}(0,6^2 + 0,08^2) = 0,1 \text{ м}$
н550	—	—	—	386047,75	1282763,89	—	Метод спутниковых геодезических измерений (определений)	$M_t = \text{SQRT}(M_1^2 + M_2^2) = \text{SQRT}(0,6^2 + 0,08^2) = 0,1 \text{ м}$

## КАРТА-ПЛАН ТЕРРИТОРИИ

### Описание местоположения зданий, сооружений, объектов незавершенного строительства на земельном участке

н500	—	—	—	386057,72	1282762,46	—	Метод спутниковых геодезических измерений (определений)	Mt = SQRT(M1^2+M2^2) = SQRT(0,6^2+0,08^2) = 0,1 м
------	---	---	---	-----------	------------	---	---	---

### 2. Сведения о характеристиках объекта недвижимости с кадастровым номером 63:05:0106001:284

№ п/п	Наименование характеристики	Значение характеристики
1	2	3
1.	Вид объекта недвижимости	здание
2.	Ранее присвоенный государственный учетный номер (инвентарный) здания, сооружения, объекта незавершенного строительства	—
3.	Кадастровый номер земельного участка (земельных участков), в границах которого (которых) расположены здание, сооружение, объект незавершенного строительства	63:05:0106001:24
4.	Уникальный учетный номер кадастрового квартала, в границах которого расположены здание, сооружение, объект незавершенного строительства	63:05:0106001
5.	Адрес здания, сооружения, объекта незавершенного строительства	Самарская обл., г.о. Октябрьск, г. Октябрьск, ул. Ударная, дом 29
5.1.	Сведения о местоположении здания, сооружения, объекта незавершенного строительства (при отсутствии адреса) в структурированном в соответствии с федеральной информационной адресной системой виде	—
5.2.	Дополнительные сведения о местоположении	—
6.	Иные сведения	—

### 3. Пояснения к сведениям об объекте недвижимости с кадастровым номером 63:05:0106001:284 :

1.	—
----	---

### 1. Сведения о характерных точках контура объекта недвижимости с кадастровым номером 63:05:0106001:285

Система координат МСК-63							Зона № 1	
Обозначение характерных точек контура	Содержатся в Едином государственном реестре недвижимости			Определены в ходе выполнения комплексных кадастровых работ			Метод определения координат	Формулы, примененные для расчета средней квадратической погрешности определения координат характерных точек границ (M <sub>i</sub> ), с подставленными в такие формулы значениями и итоговые (вычисленные) значения M <sub>i</sub> , м
	Координаты, м		Радиус, м	Координаты, м		Радиус, м		
	X	Y	R	X	Y	R		
1	2	3	4	5	6	7	8	9
н560	—	—	—	386061,96	1282786,43	—	Метод	Mt = SQRT(M1^2+M2^2) = SQRT(0,6^2+0,08^2) =

## КАРТА-ПЛАН ТЕРРИТОРИИ

### Описание местоположения зданий, сооружений, объектов незавершенного строительства на земельном участке

							спутниковых геодезических измерений (определений)	0,1 м
н570	—	—	—	386063,07	1282793,29	—	Метод спутниковых геодезических измерений (определений)	$Mt = \text{SQRT}(M1^2+M2^2) = \text{SQRT}(0,6^2+0,08^2) = 0,1 \text{ м}$
н580	—	—	—	386053,04	1282794,98	—	Метод спутниковых геодезических измерений (определений)	$Mt = \text{SQRT}(M1^2+M2^2) = \text{SQRT}(0,6^2+0,08^2) = 0,1 \text{ м}$
н590	—	—	—	386051,96	1282788,05	—	Метод спутниковых геодезических измерений (определений)	$Mt = \text{SQRT}(M1^2+M2^2) = \text{SQRT}(0,6^2+0,08^2) = 0,1 \text{ м}$
н560	—	—	—	386061,96	1282786,43	—	Метод спутниковых геодезических измерений (определений)	$Mt = \text{SQRT}(M1^2+M2^2) = \text{SQRT}(0,6^2+0,08^2) = 0,1 \text{ м}$

### 2. Сведения о характеристиках объекта недвижимости с кадастровым номером 63:05:0106001:285

№ п/п	Наименование характеристики	Значение характеристики
1	2	3
1.	Вид объекта недвижимости	здание
2.	Ранее присвоенный государственный учетный номер (инвентарный) здания, сооружения, объекта незавершенного строительства	—
3.	Кадастровый номер земельного участка (земельных участков), в границах которого (которых) расположены здание, сооружение, объект незавершенного строительства	63:05:0106001:202
4.	Уникальный учетный номер кадастрового квартала, в границах которого расположены здание, сооружение, объект незавершенного строительства	63:05:0106001
5.	Адрес здания, сооружения, объекта незавершенного строительства	Самарская обл., городской округ Октябрьск, город Октябрьск, ул.

## КАРТА-ПЛАН ТЕРРИТОРИИ

### Описание местоположения зданий, сооружений, объектов незавершенного строительства на земельном участке

1	2	3
		Ударная, дом 31
5.1.	Сведения о местоположении здания, сооружения, объекта незавершенного строительства (при отсутствии адреса) в структурированном в соответствии с федеральной информационной адресной системой виде	—
5.2.	Дополнительные сведения о местоположении	—
6.	Иные сведения	—

### 3. Пояснения к сведениям об объекте недвижимости с кадастровым номером 63:05:0106001:285 :

1.	—
----	---

### 1. Сведения о характерных точках контура объекта недвижимости с кадастровым номером 63:05:0106001:286

Система координат МСК-63							Зона № 1	
Обозначение характерных точек контура	Содержатся в Едином государственном реестре недвижимости			Определены в ходе выполнения комплексных кадастровых работ			Метод определения координат	Формулы, примененные для расчета средней квадратической погрешности определения координат характерных точек границ (M <sub>t</sub> ), с подставленными в такие формулы значениями и итоговые (вычисленные) значения M <sub>t</sub> , м
	Координаты, м		Радиус, м	Координаты, м		Радиус, м		
	X	Y	R	X	Y	R		
1	2	3	4	5	6	7	8	9
н600	—	—	—	386116,38	1282774,20	—	Метод спутниковых геодезических измерений (определений)	$M_t = \text{SQRT}(M_1^2 + M_2^2) = \text{SQRT}(0,6^2 + 0,08^2) = 0,1 \text{ м}$
н610	—	—	—	386117,69	1282782,92	—	Метод спутниковых геодезических измерений (определений)	$M_t = \text{SQRT}(M_1^2 + M_2^2) = \text{SQRT}(0,6^2 + 0,08^2) = 0,1 \text{ м}$
н620	—	—	—	386112,11	1282783,89	—	Метод спутниковых геодезических измерений (определений)	$M_t = \text{SQRT}(M_1^2 + M_2^2) = \text{SQRT}(0,6^2 + 0,08^2) = 0,1 \text{ м}$
н630	—	—	—	386111,60	1282781,33	—	Метод спутниковых	$M_t = \text{SQRT}(M_1^2 + M_2^2) = \text{SQRT}(0,6^2 + 0,08^2) = 0,1 \text{ м}$

## КАРТА-ПЛАН ТЕРРИТОРИИ

### Описание местоположения зданий, сооружений, объектов незавершенного строительства на земельном участке

							геодезических измерений (определений)	
н640	—	—	—	386109,55	1282781,61	—	Метод спутниковых геодезических измерений (определений)	$Mt = \text{SQRT}(M1^2+M2^2) = \text{SQRT}(0,6^2+0,08^2) = 0,1 \text{ м}$
н650	—	—	—	386108,75	1282775,57	—	Метод спутниковых геодезических измерений (определений)	$Mt = \text{SQRT}(M1^2+M2^2) = \text{SQRT}(0,6^2+0,08^2) = 0,1 \text{ м}$
н600	—	—	—	386116,38	1282774,20	—	Метод спутниковых геодезических измерений (определений)	$Mt = \text{SQRT}(M1^2+M2^2) = \text{SQRT}(0,6^2+0,08^2) = 0,1 \text{ м}$

### 2. Сведения о характеристиках объекта недвижимости с кадастровым номером 63:05:0106001:286

№ п/п	Наименование характеристики	Значение характеристики
1	2	3
1.	Вид объекта недвижимости	здание
2.	Ранее присвоенный государственный учетный номер (инвентарный) здания, сооружения, объекта незавершенного строительства	—
3.	Кадастровый номер земельного участка (земельных участков), в границах которого (которых) расположены здание, сооружение, объект незавершенного строительства	63:05:0106001:220
4.	Уникальный учетный номер кадастрового квартала, в границах которого расположены здание, сооружение, объект незавершенного строительства	63:05:0106001
5.	Адрес здания, сооружения, объекта незавершенного строительства	Самарская обл., г.о Октябрьск, г. Октябрьск, ул. Ударная, д. 35
5.1.	Сведения о местоположении здания, сооружения, объекта незавершенного строительства (при отсутствии адреса) в структурированном в соответствии с федеральной информационной адресной системой виде	—
5.2.	Дополнительные сведения о местоположении	—
6.	Иные сведения	—

## КАРТА-ПЛАН ТЕРРИТОРИИ

### Описание местоположения зданий, сооружений, объектов незавершенного строительства на земельном участке

#### 3. Пояснения к сведениям об объекте недвижимости с кадастровым номером 63:05:0106001:286 :

1. —

#### 1. Сведения о характерных точках контура объекта недвижимости с кадастровым номером 63:05:0106001:287

Система координат МСК-63

Зона № 1

Обозначение характерных точек контура	Содержатся в Едином государственном реестре недвижимости			Определены в ходе выполнения комплексных кадастровых работ			Метод определения координат	Формулы, примененные для расчета средней квадратической погрешности определения координат характерных точек границ ( $M_t$ ), с подставленными в такие формулы значениями и итоговые (вычисленные) значения $M_t$ , м
	Координаты, м		Радиус, м	Координаты, м		Радиус, м		
	X	Y	R	X	Y	R		
1	2	3	4	5	6	7	8	9
н660	—	—	—	386164,23	1282764,57	—	Метод спутниковых геодезических измерений (определений)	$M_t = \text{SQRT}(M1^2+M2^2) = \text{SQRT}(0,6^2+0,08^2) = 0,1 \text{ м}$
н670	—	—	—	386166,16	1282774,26	—	Метод спутниковых геодезических измерений (определений)	$M_t = \text{SQRT}(M1^2+M2^2) = \text{SQRT}(0,6^2+0,08^2) = 0,1 \text{ м}$
н680	—	—	—	386150,89	1282777,00	—	Метод спутниковых геодезических измерений (определений)	$M_t = \text{SQRT}(M1^2+M2^2) = \text{SQRT}(0,6^2+0,08^2) = 0,1 \text{ м}$
н690	—	—	—	386149,29	1282766,85	—	Метод спутниковых геодезических измерений (определений)	$M_t = \text{SQRT}(M1^2+M2^2) = \text{SQRT}(0,6^2+0,08^2) = 0,1 \text{ м}$
н660	—	—	—	386164,23	1282764,57	—	Метод спутниковых геодезических измерений	$M_t = \text{SQRT}(M1^2+M2^2) = \text{SQRT}(0,6^2+0,08^2) = 0,1 \text{ м}$

## КАРТА-ПЛАН ТЕРРИТОРИИ

### Описание местоположения зданий, сооружений, объектов незавершенного строительства на земельном участке

(определений)

#### 2. Сведения о характеристиках объекта недвижимости с кадастровым номером 63:05:0106001:287

№ п/п	Наименование характеристики	Значение характеристики
1	2	3
1.	Вид объекта недвижимости	здание
2.	Ранее присвоенный государственный учетный номер (инвентарный) здания, сооружения, объекта незавершенного строительства	—
3.	Кадастровый номер земельного участка (земельных участков), в границах которого (которых) расположены здание, сооружение, объект незавершенного строительства	63:05:0106001:218
4.	Уникальный учетный номер кадастрового квартала, в границах которого расположены здание, сооружение, объект незавершенного строительства	63:05:0106001
5.	Адрес здания, сооружения, объекта незавершенного строительства	Российская Федерация, Самарская область, городской округ Октябрьск, город Октябрьск, улица Ударная, дом 39
5.1.	Сведения о местоположении здания, сооружения, объекта незавершенного строительства (при отсутствии адреса) в структурированном в соответствии с федеральной информационной адресной системой виде	—
5.2.	Дополнительные сведения о местоположении	—
6.	Иные сведения	—

#### 3. Пояснения к сведениям об объекте недвижимости с кадастровым номером 63:05:0106001:287 :

1. —

#### 1. Сведения о характерных точках контура объекта недвижимости с кадастровым номером 63:05:0106001:288

Система координат МСК-63

Зона № 1

Обозначение характерных точек контура	Содержатся в Едином государственном реестре недвижимости			Определены в ходе выполнения комплексных кадастровых работ			Метод определения координат	Формулы, примененные для расчета средней квадратической погрешности определения координат характерных точек границ ( $M_t$ ), с подставленными в такие формулы значениями и итоговые (вычисленные) значения $M_t$ , м
	Координаты, м		Радиус, м	Координаты, м		Радиус, м		
	X	Y	R	X	Y	R		
1	2	3	4	5	6	7	8	9
н700	—	—	—	386467,02	1282714,99	—	Метод спутниковых геодезических измерений	$M_t = \text{SQRT}(M_1^2 + M_2^2) = \text{SQRT}(0,6^2 + 0,08^2) = 0,1 \text{ м}$

## КАРТА-ПЛАН ТЕРРИТОРИИ

### Описание местоположения зданий, сооружений, объектов незавершенного строительства на земельном участке

							(определений)	
н710	—	—	—	386467,82	1282726,44	—	Метод спутниковых геодезических измерений (определений)	$Mt = \text{SQRT}(M1^2+M2^2) = \text{SQRT}(0,6^2+0,08^2) = 0,1 \text{ м}$
н720	—	—	—	386458,75	1282727,13	—	Метод спутниковых геодезических измерений (определений)	$Mt = \text{SQRT}(M1^2+M2^2) = \text{SQRT}(0,6^2+0,08^2) = 0,1 \text{ м}$
н730	—	—	—	386457,90	1282715,73	—	Метод спутниковых геодезических измерений (определений)	$Mt = \text{SQRT}(M1^2+M2^2) = \text{SQRT}(0,6^2+0,08^2) = 0,1 \text{ м}$
н700	—	—	—	386467,02	1282714,99	—	Метод спутниковых геодезических измерений (определений)	$Mt = \text{SQRT}(M1^2+M2^2) = \text{SQRT}(0,6^2+0,08^2) = 0,1 \text{ м}$

### 2. Сведения о характеристиках объекта недвижимости с кадастровым номером 63:05:0106001:288

№ п/п	Наименование характеристики	Значение характеристики
1	2	3
1.	Вид объекта недвижимости	здание
2.	Ранее присвоенный государственный учетный номер (инвентарный) здания, сооружения, объекта незавершенного строительства	—
3.	Кадастровый номер земельного участка (земельных участков), в границах которого (которых) расположены здание, сооружение, объект незавершенного строительства	63:05:0106001:208
4.	Уникальный учетный номер кадастрового квартала, в границах которого расположены здание, сооружение, объект незавершенного строительства	63:05:0106001
5.	Адрес здания, сооружения, объекта незавершенного строительства	Российская Федерация, Самарская область, городской округ Октябрьск, город Октябрьск, улица Ударная, дом 63
5.1.	Сведения о местоположении здания, сооружения, объекта незавершенного строительства (при отсутствии адреса) в структурированном в	—

## КАРТА-ПЛАН ТЕРРИТОРИИ

### Описание местоположения зданий, сооружений, объектов незавершенного строительства на земельном участке

<b>1</b>	<b>2</b>	<b>3</b>
	соответствии с федеральной информационной адресной системой в виде	
5.2.	Дополнительные сведения о местоположении	—
6.	Иные сведения	—

### 3. Пояснения к сведениям об объекте недвижимости с кадастровым номером 63:05:0106001:288 :

1.	—
----	---

### 1. Сведения о характерных точках контура объекта недвижимости с кадастровым номером 63:05:0106001:289

Система координат МСК-63 Зона № 1

Обозначение характерных точек контура	Содержатся в Едином государственном реестре недвижимости			Определены в ходе выполнения комплексных кадастровых работ			Метод определения координат	Формулы, примененные для расчета средней квадратической погрешности определения координат характерных точек границ ( $M_t$ ), с подставленными в такие формулы значениями и итоговые (вычисленные) значения $M_t$ , м
	Координаты, м		Радиус, м	Координаты, м		Радиус, м		
	X	Y	R	X	Y	R		
1	2	3	4	5	6	7	8	9
н740	—	—	—	386485,65	1282711,45	—	Метод спутниковых геодезических измерений (определений)	$M_t = \text{SQRT}(M1^2 + M2^2) = \text{SQRT}(0,6^2 + 0,08^2) = 0,1 \text{ м}$
н750	—	—	—	386486,28	1282716,18	—	Метод спутниковых геодезических измерений (определений)	$M_t = \text{SQRT}(M1^2 + M2^2) = \text{SQRT}(0,6^2 + 0,08^2) = 0,1 \text{ м}$
н760	—	—	—	386487,89	1282716,01	—	Метод спутниковых геодезических измерений (определений)	$M_t = \text{SQRT}(M1^2 + M2^2) = \text{SQRT}(0,6^2 + 0,08^2) = 0,1 \text{ м}$
н770	—	—	—	386488,29	1282719,23	—	Метод спутниковых геодезических измерений (определений)	$M_t = \text{SQRT}(M1^2 + M2^2) = \text{SQRT}(0,6^2 + 0,08^2) = 0,1 \text{ м}$

## КАРТА-ПЛАН ТЕРРИТОРИИ

### Описание местоположения зданий, сооружений, объектов незавершенного строительства на земельном участке

н780	—	—	—	386486,69	1282719,49	—	Метод спутниковых геодезических измерений (определений)	$Mt = \sqrt{M1^2 + M2^2} = \sqrt{0,6^2 + 0,08^2} = 0,1 \text{ м}$
н790	—	—	—	386487,19	1282723,59	—	Метод спутниковых геодезических измерений (определений)	$Mt = \sqrt{M1^2 + M2^2} = \sqrt{0,6^2 + 0,08^2} = 0,1 \text{ м}$
н800	—	—	—	386476,08	1282725,24	—	Метод спутниковых геодезических измерений (определений)	$Mt = \sqrt{M1^2 + M2^2} = \sqrt{0,6^2 + 0,08^2} = 0,1 \text{ м}$
н810	—	—	—	386474,37	1282712,82	—	Метод спутниковых геодезических измерений (определений)	$Mt = \sqrt{M1^2 + M2^2} = \sqrt{0,6^2 + 0,08^2} = 0,1 \text{ м}$
н740	—	—	—	386485,65	1282711,45	—	Метод спутниковых геодезических измерений (определений)	$Mt = \sqrt{M1^2 + M2^2} = \sqrt{0,6^2 + 0,08^2} = 0,1 \text{ м}$

### 2. Сведения о характеристиках объекта недвижимости с кадастровым номером 63:05:0106001:289

№ п/п	Наименование характеристики	Значение характеристики
1	2	3
1.	Вид объекта недвижимости	здание
2.	Ранее присвоенный государственный учетный номер (инвентарный) здания, сооружения, объекта незавершенного строительства	—
3.	Кадастровый номер земельного участка (земельных участков), в границах которого (которых) расположены здание, сооружение, объект незавершенного строительства	63:05:0106001:7
4.	Уникальный учетный номер кадастрового квартала, в границах которого расположены здание, сооружение, объект незавершенного строительства	63:05:0106001

## КАРТА-ПЛАН ТЕРРИТОРИИ

### Описание местоположения зданий, сооружений, объектов незавершенного строительства на земельном участке

1	2	3
5.	Адрес здания, сооружения, объекта незавершенного строительства	Российская Федерация, Самарская область, городской округ Октябрьск, город Октябрьск, улица Ударная, дом 65
5.1.	Сведения о местоположении здания, сооружения, объекта незавершенного строительства (при отсутствии адреса) в структурированном в соответствии с федеральной информационной адресной системой виде	—
5.2.	Дополнительные сведения о местоположении	—
6.	Иные сведения	—

### 3. Пояснения к сведениям об объекте недвижимости с кадастровым номером 63:05:0106001:289 :

1.	—
----	---

### 1. Сведения о характерных точках контура объекта недвижимости с кадастровым номером 63:05:0106001:290

Система координат МСК-63							Зона № 1	
Обозначение характерных точек контура	Содержатся в Едином государственном реестре недвижимости			Определены в ходе выполнения комплексных кадастровых работ			Метод определения координат	Формулы, примененные для расчета средней квадратической погрешности определения координат характерных точек границ (M <sub>t</sub> ), с подставленными в такие формулы значениями и итоговые (вычисленные) значения M <sub>t</sub> , м
	Координаты, м		Радиус, м	Координаты, м		Радиус, м		
	X	Y	R	X	Y	R		
1	2	3	4	5	6	7	8	9
н820	—	—	—	386477,23	1282659,00	—	Метод спутниковых геодезических измерений (определений)	$M_t = \text{SQRT}(M_1^2 + M_2^2) = \text{SQRT}(0,6^2 + 0,08^2) = 0,1 \text{ м}$
н830	—	—	—	386477,57	1282661,62	—	Метод спутниковых геодезических измерений (определений)	$M_t = \text{SQRT}(M_1^2 + M_2^2) = \text{SQRT}(0,6^2 + 0,08^2) = 0,1 \text{ м}$
н840	—	—	—	386480,03	1282661,33	—	Метод спутниковых геодезических измерений (определений)	$M_t = \text{SQRT}(M_1^2 + M_2^2) = \text{SQRT}(0,6^2 + 0,08^2) = 0,1 \text{ м}$
н850	—	—	—	386480,94	1282668,34	—	Метод	$M_t = \text{SQRT}(M_1^2 + M_2^2) = \text{SQRT}(0,6^2 + 0,08^2) =$

## КАРТА-ПЛАН ТЕРРИТОРИИ

### Описание местоположения зданий, сооружений, объектов незавершенного строительства на земельном участке

							спутниковых геодезических измерений (определений)	0,1 м
н860	—	—	—	386468,51	1282669,94	—	Метод спутниковых геодезических измерений (определений)	$Mt = \text{SQRT}(M1^2+M2^2) = \text{SQRT}(0,6^2+0,08^2) = 0,1 \text{ м}$
н870	—	—	—	386467,43	1282660,25	—	Метод спутниковых геодезических измерений (определений)	$Mt = \text{SQRT}(M1^2+M2^2) = \text{SQRT}(0,6^2+0,08^2) = 0,1 \text{ м}$
н820	—	—	—	386477,23	1282659,00	—	Метод спутниковых геодезических измерений (определений)	$Mt = \text{SQRT}(M1^2+M2^2) = \text{SQRT}(0,6^2+0,08^2) = 0,1 \text{ м}$

### 2. Сведения о характеристиках объекта недвижимости с кадастровым номером 63:05:0106001:290

№ п/п	Наименование характеристики	Значение характеристики
1	2	3
1.	Вид объекта недвижимости	здание
2.	Ранее присвоенный государственный учетный номер (инвентарный) здания, сооружения, объекта незавершенного строительства	—
3.	Кадастровый номер земельного участка (земельных участков), в границах которого (которых) расположены здание, сооружение, объект незавершенного строительства	63:05:0106001:206
4.	Уникальный учетный номер кадастрового квартала, в границах которого расположены здание, сооружение, объект незавершенного строительства	63:05:0106001
5.	Адрес здания, сооружения, объекта незавершенного строительства	Российская Федерация, Самарская область, городской округ Октябрьск, город Октябрьск, улица Ударная, дом 67
5.1.	Сведения о местоположении здания, сооружения, объекта незавершенного строительства (при отсутствии адреса) в структурированном в соответствии с федеральной информационной адресной системой виде	—
5.2.	Дополнительные сведения о местоположении	—

## КАРТА-ПЛАН ТЕРРИТОРИИ

### Описание местоположения зданий, сооружений, объектов незавершенного строительства на земельном участке

1	2	3
6.	Иные сведения	—

#### 3. Пояснения к сведениям об объекте недвижимости с кадастровым номером 63:05:0106001:290 :

1.	—
----	---

#### 1. Сведения о характерных точках контура объекта недвижимости с кадастровым номером 63:05:0106001:291

Система координат МСК-63							Зона № 1	
Обозначение характерных точек контура	Содержатся в Едином государственном реестре недвижимости			Определены в ходе выполнения комплексных кадастровых работ			Метод определения координат	Формулы, примененные для расчета средней квадратической погрешности определения координат характерных точек границ (M <sub>t</sub> ), с подставленными в такие формулы значениями и итоговые (вычисленные) значения M <sub>t</sub> , м
	Координаты, м		Радиус, м	Координаты, м		Радиус, м		
	X	Y	R	X	Y	R		
1	2	3	4	5	6	7	8	9
н88О	—	—	—	386546,26	1282702,82	—	Метод спутниковых геодезических измерений (определений)	$M_t = \text{SQRT}(M_1^2 + M_2^2) = \text{SQRT}(0,6^2 + 0,08^2) = 0,1 \text{ м}$
н89О	—	—	—	386546,83	1282709,89	—	Метод спутниковых геодезических измерений (определений)	$M_t = \text{SQRT}(M_1^2 + M_2^2) = \text{SQRT}(0,6^2 + 0,08^2) = 0,1 \text{ м}$
н90О	—	—	—	386548,48	1282709,83	—	Метод спутниковых геодезических измерений (определений)	$M_t = \text{SQRT}(M_1^2 + M_2^2) = \text{SQRT}(0,6^2 + 0,08^2) = 0,1 \text{ м}$
н91О	—	—	—	386548,99	1282717,92	—	Метод спутниковых геодезических измерений (определений)	$M_t = \text{SQRT}(M_1^2 + M_2^2) = \text{SQRT}(0,6^2 + 0,08^2) = 0,1 \text{ м}$
н92О	—	—	—	386536,91	1282718,55	—	Метод спутниковых	$M_t = \text{SQRT}(M_1^2 + M_2^2) = \text{SQRT}(0,6^2 + 0,08^2) = 0,1 \text{ м}$

## КАРТА-ПЛАН ТЕРРИТОРИИ

### Описание местоположения зданий, сооружений, объектов незавершенного строительства на земельном участке

							геодезических измерений (определений)	
н930	—	—	—	386535,89	1282703,50	—	Метод спутниковых геодезических измерений (определений)	$Mt = \text{SQRT}(M1^2 + M2^2) = \text{SQRT}(0,6^2 + 0,08^2) = 0,1 \text{ м}$
н880	—	—	—	386546,26	1282702,82	—	Метод спутниковых геодезических измерений (определений)	$Mt = \text{SQRT}(M1^2 + M2^2) = \text{SQRT}(0,6^2 + 0,08^2) = 0,1 \text{ м}$

### 2. Сведения о характеристиках объекта недвижимости с кадастровым номером 63:05:0106001:291

№ п/п	Наименование характеристики	Значение характеристики
1	2	3
1.	Вид объекта недвижимости	здание
2.	Ранее присвоенный государственный учетный номер (инвентарный) здания, сооружения, объекта незавершенного строительства	—
3.	Кадастровый номер земельного участка (земельных участков), в границах которого (которых) расположены здание, сооружение, объект незавершенного строительства	63:05:0106001:204
4.	Уникальный учетный номер кадастрового квартала, в границах которого расположены здание, сооружение, объект незавершенного строительства	63:05:0106001
5.	Адрес здания, сооружения, объекта незавершенного строительства	Российская Федерация, Самарская область, городской округ Октябрьск, город Октябрьск, улица Ударная, дом 71
5.1.	Сведения о местоположении здания, сооружения, объекта незавершенного строительства (при отсутствии адреса) в структурированном в соответствии с федеральной информационной адресной системой виде	—
5.2.	Дополнительные сведения о местоположении	—
6.	Иные сведения	—

### 3. Пояснения к сведениям об объекте недвижимости с кадастровым номером 63:05:0106001:291 :

1.	—
----	---

### 1. Сведения о характерных точках контура объекта недвижимости с кадастровым номером 63:05:0106001:292

## КАРТА-ПЛАН ТЕРРИТОРИИ

### Описание местоположения зданий, сооружений, объектов незавершенного строительства на земельном участке

Система координат МСК-63 Зона № 1

Обозначение характерных точек контура	Содержатся в Едином государственном реестре недвижимости			Определены в ходе выполнения комплексных кадастровых работ			Метод определения координат	Формулы, примененные для расчета средней квадратической погрешности определения координат характерных точек границ (M <sub>t</sub> ), с подставленными в такие формулы значениями и итоговые (вычисленные) значения M <sub>t</sub> , м
	Координаты, м		Радиус, м	Координаты, м		Радиус, м		
	X	Y	R	X	Y	R		
1	2	3	4	5	6	7	8	9
н940	—	—	—	386182,52	1282757,39	—	Метод спутниковых геодезических измерений (определений)	$M_t = \text{SQRT}(M_1^2 + M_2^2) = \text{SQRT}(0,6^2 + 0,08^2) = 0,1 \text{ м}$
н950	—	—	—	386184,80	1282771,07	—	Метод спутниковых геодезических измерений (определений)	$M_t = \text{SQRT}(M_1^2 + M_2^2) = \text{SQRT}(0,6^2 + 0,08^2) = 0,1 \text{ м}$
н960	—	—	—	386175,05	1282772,84	—	Метод спутниковых геодезических измерений (определений)	$M_t = \text{SQRT}(M_1^2 + M_2^2) = \text{SQRT}(0,6^2 + 0,08^2) = 0,1 \text{ м}$
н970	—	—	—	386172,60	1282759,33	—	Метод спутниковых геодезических измерений (определений)	$M_t = \text{SQRT}(M_1^2 + M_2^2) = \text{SQRT}(0,6^2 + 0,08^2) = 0,1 \text{ м}$
н940	—	—	—	386182,52	1282757,39	—	Метод спутниковых геодезических измерений (определений)	$M_t = \text{SQRT}(M_1^2 + M_2^2) = \text{SQRT}(0,6^2 + 0,08^2) = 0,1 \text{ м}$

#### 2. Сведения о характеристиках объекта недвижимости с кадастровым номером 63:05:0106001:292

№ п/п	Наименование характеристики	Значение характеристики
1	2	3

## КАРТА-ПЛАН ТЕРРИТОРИИ

### Описание местоположения зданий, сооружений, объектов незавершенного строительства на земельном участке

1	2	3
1.	Вид объекта недвижимости	здание
2.	Ранее присвоенный государственный учетный номер (инвентарный) здания, сооружения, объекта незавершенного строительства	—
3.	Кадастровый номер земельного участка (земельных участков), в границах которого (которых) расположены здание, сооружение, объект незавершенного строительства	63:05:0106001:217
4.	Уникальный учетный номер кадастрового квартала, в границах которого расположены здание, сооружение, объект незавершенного строительства	63:05:0106001
5.	Адрес здания, сооружения, объекта незавершенного строительства	Самарская область, городской округ Октябрьск, город Октябрьск, улица Ударная, дом 41
5.1.	Сведения о местоположении здания, сооружения, объекта незавершенного строительства (при отсутствии адреса) в структурированном в соответствии с федеральной информационной адресной системой виде	—
5.2.	Дополнительные сведения о местоположении	—
6.	Иные сведения	—

### 3. Пояснения к сведениям об объекте недвижимости с кадастровым номером 63:05:0106001:292 :

1.	—
----	---

### 1. Сведения о характерных точках контура объекта недвижимости с кадастровым номером 63:05:0106001:293

Система координат МСК-63							Зона № 1	
Обозначение характерных точек контура	Содержатся в Едином государственном реестре недвижимости			Определены в ходе выполнения комплексных кадастровых работ			Метод определения координат	Формулы, примененные для расчета средней квадратической погрешности определения координат характерных точек границ (M <sub>t</sub> ), с подставленными в такие формулы значениями и итоговые (вычисленные) значения M <sub>t</sub> , м
	Координаты, м		Радиус, м	Координаты, м		Радиус, м		
	X	Y	R	X	Y	R		
1	2	3	4	5	6	7	8	9
н98О	—	—	—	386384,71	1282728,41	—	Метод спутниковых геодезических измерений (определений)	$M_t = \text{SQRT}(M_1^2 + M_2^2) = \text{SQRT}(0,6^2 + 0,08^2) = 0,1 \text{ м}$
н99О	—	—	—	386385,87	1282738,05	—	Метод спутниковых геодезических	$M_t = \text{SQRT}(M_1^2 + M_2^2) = \text{SQRT}(0,6^2 + 0,08^2) = 0,1 \text{ м}$

## КАРТА-ПЛАН ТЕРРИТОРИИ

### Описание местоположения зданий, сооружений, объектов незавершенного строительства на земельном участке

							измерений (определений)	
н1000	—	—	—	386378,67	1282739,30	—	Метод спутниковых геодезических измерений (определений)	$Mt = \text{SQRT}(M1^2+M2^2) = \text{SQRT}(0,6^2+0,08^2) = 0,1 \text{ м}$
н1010	—	—	—	386377,44	1282729,58	—	Метод спутниковых геодезических измерений (определений)	$Mt = \text{SQRT}(M1^2+M2^2) = \text{SQRT}(0,6^2+0,08^2) = 0,1 \text{ м}$
н980	—	—	—	386384,71	1282728,41	—	Метод спутниковых геодезических измерений (определений)	$Mt = \text{SQRT}(M1^2+M2^2) = \text{SQRT}(0,6^2+0,08^2) = 0,1 \text{ м}$

### 2. Сведения о характеристиках объекта недвижимости с кадастровым номером 63:05:0106001:293

№ п/п	Наименование характеристики	Значение характеристики
1	2	3
1.	Вид объекта недвижимости	здание
2.	Ранее присвоенный государственный учетный номер (инвентарный) здания, сооружения, объекта незавершенного строительства	—
3.	Кадастровый номер земельного участка (земельных участков), в границах которого (которых) расположены здание, сооружение, объект незавершенного строительства	63:05:0106001:201
4.	Уникальный учетный номер кадастрового квартала, в границах которого расположены здание, сооружение, объект незавершенного строительства	63:05:0106001
5.	Адрес здания, сооружения, объекта незавершенного строительства	Самарская область, городской округ Октябрьск, город Октябрьск, улица Ударная, дом 55
5.1.	Сведения о местоположении здания, сооружения, объекта незавершенного строительства (при отсутствии адреса) в структурированном в соответствии с федеральной информационной адресной системой виде	—
5.2.	Дополнительные сведения о местоположении	—
6.	Иные сведения	—

## КАРТА-ПЛАН ТЕРРИТОРИИ

### Описание местоположения зданий, сооружений, объектов незавершенного строительства на земельном участке

#### 3. Пояснения к сведениям об объекте недвижимости с кадастровым номером 63:05:0106001:293 :

1. —

#### 1. Сведения о характерных точках контура объекта недвижимости с кадастровым номером 63:05:0106001:295

Система координат МСК-63

Зона № 1

Обозначение характерных точек контура	Содержатся в Едином государственном реестре недвижимости			Определены в ходе выполнения комплексных кадастровых работ			Метод определения координат	Формулы, примененные для расчета средней квадратической погрешности определения координат характерных точек границ ( $M_t$ ), с подставленными в такие формулы значениями и итоговые (вычисленные) значения $M_t$ , м
	Координаты, м		Радиус, м	Координаты, м		Радиус, м		
	X	Y	R	X	Y	R		
1	2	3	4	5	6	7	8	9
н1020	—	—	—	386362,79	1282735,28	—	Метод спутниковых геодезических измерений (определений)	$M_t = \text{SQRT}(M1^2+M2^2) = \text{SQRT}(0,6^2+0,08^2) = 0,1 \text{ м}$
н1030	—	—	—	386363,76	1282741,55	—	Метод спутниковых геодезических измерений (определений)	$M_t = \text{SQRT}(M1^2+M2^2) = \text{SQRT}(0,6^2+0,08^2) = 0,1 \text{ м}$
н1040	—	—	—	386354,93	1282742,97	—	Метод спутниковых геодезических измерений (определений)	$M_t = \text{SQRT}(M1^2+M2^2) = \text{SQRT}(0,6^2+0,08^2) = 0,1 \text{ м}$
н1050	—	—	—	386353,96	1282736,76	—	Метод спутниковых геодезических измерений (определений)	$M_t = \text{SQRT}(M1^2+M2^2) = \text{SQRT}(0,6^2+0,08^2) = 0,1 \text{ м}$
н1020	—	—	—	386362,79	1282735,28	—	Метод спутниковых геодезических измерений	$M_t = \text{SQRT}(M1^2+M2^2) = \text{SQRT}(0,6^2+0,08^2) = 0,1 \text{ м}$

## КАРТА-ПЛАН ТЕРРИТОРИИ

### Описание местоположения зданий, сооружений, объектов незавершенного строительства на земельном участке

(определений)

#### 2. Сведения о характеристиках объекта недвижимости с кадастровым номером 63:05:0106001:295

№ п/п	Наименование характеристики	Значение характеристики
1	2	3
1.	Вид объекта недвижимости	здание
2.	Ранее присвоенный государственный учетный номер (инвентарный) здания, сооружения, объекта незавершенного строительства	—
3.	Кадастровый номер земельного участка (земельных участков), в границах которого (которых) расположены здание, сооружение, объект незавершенного строительства	63:05:0106001:13
4.	Уникальный учетный номер кадастрового квартала, в границах которого расположены здание, сооружение, объект незавершенного строительства	63:05:0106001
5.	Адрес здания, сооружения, объекта незавершенного строительства	Российская Федерация, Самарская область, городской округ Октябрьск, город Октябрьск, улица Ударная, дом 53
5.1.	Сведения о местоположении здания, сооружения, объекта незавершенного строительства (при отсутствии адреса) в структурированном в соответствии с федеральной информационной адресной системой виде	—
5.2.	Дополнительные сведения о местоположении	—
6.	Иные сведения	—

#### 3. Пояснения к сведениям об объекте недвижимости с кадастровым номером 63:05:0106001:295 :

1. —

#### 1. Сведения о характерных точках контура объекта недвижимости с кадастровым номером 63:05:0106001:297

Система координат МСК-63

Зона № 1

Обозначение характерных точек контура	Содержатся в Едином государственном реестре недвижимости			Определены в ходе выполнения комплексных кадастровых работ			Метод определения координат	Формулы, примененные для расчета средней квадратической погрешности определения координат характерных точек границ (M <sub>t</sub> ), с подставленными в такие формулы значениями и итоговые (вычисленные) значения M <sub>t</sub> , м
	Координаты, м		Радиус, м	Координаты, м		Радиус, м		
	X	Y	R	X	Y	R		
1	2	3	4	5	6	7	8	9
н1060	—	—	—	386423,30	1282723,76	—	Метод спутниковых геодезических измерений	$M_t = \text{SQRT}(M_1^2 + M_2^2) = \text{SQRT}(0,6^2 + 0,08^2) = 0,1 \text{ м}$

## КАРТА-ПЛАН ТЕРРИТОРИИ

### Описание местоположения зданий, сооружений, объектов незавершенного строительства на земельном участке

							(определений)	
н1070	—	—	—	386424,44	1282732,42	—	Метод спутниковых геодезических измерений (определений)	$Mt = \text{SQRT}(M1^2+M2^2) = \text{SQRT}(0,6^2+0,08^2) = 0,1 \text{ м}$
н1080	—	—	—	386418,06	1282733,27	—	Метод спутниковых геодезических измерений (определений)	$Mt = \text{SQRT}(M1^2+M2^2) = \text{SQRT}(0,6^2+0,08^2) = 0,1 \text{ м}$
н1090	—	—	—	386416,92	1282724,50	—	Метод спутниковых геодезических измерений (определений)	$Mt = \text{SQRT}(M1^2+M2^2) = \text{SQRT}(0,6^2+0,08^2) = 0,1 \text{ м}$
н1060	—	—	—	386423,30	1282723,76	—	Метод спутниковых геодезических измерений (определений)	$Mt = \text{SQRT}(M1^2+M2^2) = \text{SQRT}(0,6^2+0,08^2) = 0,1 \text{ м}$

### 2. Сведения о характеристиках объекта недвижимости с кадастровым номером 63:05:0106001:297

№ п/п	Наименование характеристики	Значение характеристики
1	2	3
1.	Вид объекта недвижимости	здание
2.	Ранее присвоенный государственный учетный номер (инвентарный) здания, сооружения, объекта незавершенного строительства	—
3.	Кадастровый номер земельного участка (земельных участков), в границах которого (которых) расположены здание, сооружение, объект незавершенного строительства	63:05:0106001:210
4.	Уникальный учетный номер кадастрового квартала, в границах которого расположены здание, сооружение, объект незавершенного строительства	63:05:0106001
5.	Адрес здания, сооружения, объекта незавершенного строительства	Самарская обл., г. Октябрьск, ул. Ударная, д. 59
5.1.	Сведения о местоположении здания, сооружения, объекта незавершенного строительства (при отсутствии адреса) в структурированном в соответствии с федеральной информационной адресной системой виде	—

## КАРТА-ПЛАН ТЕРРИТОРИИ

### Описание местоположения зданий, сооружений, объектов незавершенного строительства на земельном участке

1	2	3
5.2.	Дополнительные сведения о местоположении	—
6.	Иные сведения	—

### 3. Пояснения к сведениям об объекте недвижимости с кадастровым номером 63:05:0106001:297 :

1.	—
----	---

### 1. Сведения о характерных точках контура объекта недвижимости с кадастровым номером 63:05:0106001:298

Система координат МСК-63							Зона № 1	
Обозначение характерных точек контура	Содержатся в Едином государственном реестре недвижимости			Определены в ходе выполнения комплексных кадастровых работ			Метод определения координат	Формулы, примененные для расчета средней квадратической погрешности определения координат характерных точек границ (M <sub>t</sub> ), с подставленными в такие формулы значениями и итоговые (вычисленные) значения M <sub>t</sub> , м
	Координаты, м		Радиус, м	Координаты, м		Радиус, м		
	X	Y	R	X	Y	R		
1	2	3	4	5	6	7	8	9
н1100	—	—	—	385935,45	1282833,66	—	Метод спутниковых геодезических измерений (определений)	$M_t = \text{SQRT}(M_1^2 + M_2^2) = \text{SQRT}(0,6^2 + 0,08^2) = 0,1 \text{ м}$
н1110	—	—	—	385936,47	1282844,43	—	Метод спутниковых геодезических измерений (определений)	$M_t = \text{SQRT}(M_1^2 + M_2^2) = \text{SQRT}(0,6^2 + 0,08^2) = 0,1 \text{ м}$
н1120	—	—	—	385925,93	1282845,57	—	Метод спутниковых геодезических измерений (определений)	$M_t = \text{SQRT}(M_1^2 + M_2^2) = \text{SQRT}(0,6^2 + 0,08^2) = 0,1 \text{ м}$
н1130	—	—	—	385924,73	1282834,74	—	Метод спутниковых геодезических измерений (определений)	$M_t = \text{SQRT}(M_1^2 + M_2^2) = \text{SQRT}(0,6^2 + 0,08^2) = 0,1 \text{ м}$
н1100	—	—	—	385935,45	1282833,66	—	Метод	$M_t = \text{SQRT}(M_1^2 + M_2^2) = \text{SQRT}(0,6^2 + 0,08^2) =$

## КАРТА-ПЛАН ТЕРРИТОРИИ

### Описание местоположения зданий, сооружений, объектов незавершенного строительства на земельном участке

							спутниковых геодезических измерений (определений)	0,1 м
--	--	--	--	--	--	--	---	-------

#### 2. Сведения о характеристиках объекта недвижимости с кадастровым номером 63:05:0106001:298

№ п/п	Наименование характеристики	Значение характеристики
1	2	3
1.	Вид объекта недвижимости	здание
2.	Ранее присвоенный государственный учетный номер (инвентарный) здания, сооружения, объекта незавершенного строительства	—
3.	Кадастровый номер земельного участка (земельных участков), в границах которого (которых) расположены здание, сооружение, объект незавершенного строительства	63:05:0106001:51
4.	Уникальный учетный номер кадастрового квартала, в границах которого расположены здание, сооружение, объект незавершенного строительства	63:05:0106001
5.	Адрес здания, сооружения, объекта незавершенного строительства	Самарская обл., г. Октябрьск, ул. Ударная, д. 3
5.1.	Сведения о местоположении здания, сооружения, объекта незавершенного строительства (при отсутствии адреса) в структурированном в соответствии с федеральной информационной адресной системой виде	—
5.2.	Дополнительные сведения о местоположении	—
6.	Иные сведения	—

#### 3. Пояснения к сведениям об объекте недвижимости с кадастровым номером 63:05:0106001:298 :

1.	—
----	---

#### 1. Сведения о характерных точках контура объекта недвижимости с кадастровым номером 63:05:0106001:301

Система координат МСК-63							Зона № 1	
Обозначение характерных точек контура	Содержатся в Едином государственном реестре недвижимости			Определены в ходе выполнения комплексных кадастровых работ			Метод определения координат	Формулы, примененные для расчета средней квадратической погрешности определения координат характерных точек границ (M <sub>t</sub> ), с подставленными в такие формулы значениями и итоговые (вычисленные) значения M <sub>t</sub> , м
	Координаты, м		Радиус, м	Координаты, м		Радиус, м		
	X	Y	R	X	Y	R		
1	2	3	4	5	6	7	8	9
н1140	—	—	—	386028,44	1282858,22	—	Метод спутниковых	M <sub>t</sub> = SQRT(M1 <sup>2</sup> +M2 <sup>2</sup> ) = SQRT(0,6 <sup>2</sup> +0,08 <sup>2</sup> ) = 0,1 м

## КАРТА-ПЛАН ТЕРРИТОРИИ

### Описание местоположения зданий, сооружений, объектов незавершенного строительства на земельном участке

							геодезических измерений (определений)	
н1150	—	—	—	386029,06	1282867,62	—	Метод спутниковых геодезических измерений (определений)	$Mt = \text{SQRT}(M1^2+M2^2) = \text{SQRT}(0,6^2+0,08^2) = 0,1 \text{ м}$
н1160	—	—	—	386022,00	1282868,22	—	Метод спутниковых геодезических измерений (определений)	$Mt = \text{SQRT}(M1^2+M2^2) = \text{SQRT}(0,6^2+0,08^2) = 0,1 \text{ м}$
н1170	—	—	—	386021,31	1282858,76	—	Метод спутниковых геодезических измерений (определений)	$Mt = \text{SQRT}(M1^2+M2^2) = \text{SQRT}(0,6^2+0,08^2) = 0,1 \text{ м}$
н1140	—	—	—	386028,44	1282858,22	—	Метод спутниковых геодезических измерений (определений)	$Mt = \text{SQRT}(M1^2+M2^2) = \text{SQRT}(0,6^2+0,08^2) = 0,1 \text{ м}$

### 2. Сведения о характеристиках объекта недвижимости с кадастровым номером 63:05:0106001:301

№ п/п	Наименование характеристики	Значение характеристики
1	2	3
1.	Вид объекта недвижимости	здание
2.	Ранее присвоенный государственный учетный номер (инвентарный) здания, сооружения, объекта незавершенного строительства	—
3.	Кадастровый номер земельного участка (земельных участков), в границах которого (которых) расположены здание, сооружение, объект незавершенного строительства	63:05:0106001:29
4.	Уникальный учетный номер кадастрового квартала, в границах которого расположены здание, сооружение, объект незавершенного строительства	63:05:0106001
5.	Адрес здания, сооружения, объекта незавершенного строительства	Самарская обл., городской округ Октябрьск, г. Октябрьск, ул. Ударная, д. 11

## КАРТА-ПЛАН ТЕРРИТОРИИ

### Описание местоположения зданий, сооружений, объектов незавершенного строительства на земельном участке

1	2	3
5.1.	Сведения о местоположении здания, сооружения, объекта незавершенного строительства (при отсутствии адреса) в структурированном в соответствии с федеральной информационной адресной системой виде	—
5.2.	Дополнительные сведения о местоположении	—
6.	Иные сведения	—

### 3. Пояснения к сведениям об объекте недвижимости с кадастровым номером 63:05:0106001:301 :

1.	—
----	---

### 1. Сведения о характерных точках контура объекта недвижимости с кадастровым номером 63:05:0106001:303

#### Система координат МСК-63

Зона № 1

Обозначение характерных точек контура	Содержатся в Едином государственном реестре недвижимости			Определены в ходе выполнения комплексных кадастровых работ			Метод определения координат	Формулы, примененные для расчета средней квадратической погрешности определения координат характерных точек границ (M <sub>t</sub> ), с подставленными в такие формулы значениями и итоговые (вычисленные) значения M <sub>t</sub> , м
	Координаты, м		Радиус, м	Координаты, м		Радиус, м		
	X	Y	R	X	Y	R		
1	2	3	4	5	6	7	8	9
н1180	—	—	—	385971,55	1282841,01	—	Метод спутниковых геодезических измерений (определений)	$M_t = \text{SQRT}(M_1^2 + M_2^2) = \text{SQRT}(0,6^2 + 0,08^2) = 0,1 \text{ м}$
н1190	—	—	—	385973,60	1282849,90	—	Метод спутниковых геодезических измерений (определений)	$M_t = \text{SQRT}(M_1^2 + M_2^2) = \text{SQRT}(0,6^2 + 0,08^2) = 0,1 \text{ м}$
н1200	—	—	—	385955,19	1282854,34	—	Метод спутниковых геодезических измерений (определений)	$M_t = \text{SQRT}(M_1^2 + M_2^2) = \text{SQRT}(0,6^2 + 0,08^2) = 0,1 \text{ м}$
н1210	—	—	—	385954,22	1282850,92	—	Метод спутниковых геодезических измерений (определений)	$M_t = \text{SQRT}(M_1^2 + M_2^2) = \text{SQRT}(0,6^2 + 0,08^2) = 0,1 \text{ м}$

## КАРТА-ПЛАН ТЕРРИТОРИИ

### Описание местоположения зданий, сооружений, объектов незавершенного строительства на земельном участке

							измерений (определений)	
н1220	—	—	—	385958,56	1282849,67	—	Метод спутниковых геодезических измерений (определений)	$Mt = \text{SQRT}(M1^2+M2^2) = \text{SQRT}(0,6^2+0,08^2) = 0,1 \text{ м}$
н1230	—	—	—	385957,30	1282844,54	—	Метод спутниковых геодезических измерений (определений)	$Mt = \text{SQRT}(M1^2+M2^2) = \text{SQRT}(0,6^2+0,08^2) = 0,1 \text{ м}$
н1180	—	—	—	385971,55	1282841,01	—	Метод спутниковых геодезических измерений (определений)	$Mt = \text{SQRT}(M1^2+M2^2) = \text{SQRT}(0,6^2+0,08^2) = 0,1 \text{ м}$

### 2. Сведения о характеристиках объекта недвижимости с кадастровым номером 63:05:0106001:303

№ п/п	Наименование характеристики	Значение характеристики
1	2	3
1.	Вид объекта недвижимости	здание
2.	Ранее присвоенный государственный учетный номер (инвентарный) здания, сооружения, объекта незавершенного строительства	—
3.	Кадастровый номер земельного участка (земельных участков), в границах которого (которых) расположены здание, сооружение, объект незавершенного строительства	63:05:0106001:227
4.	Уникальный учетный номер кадастрового квартала, в границах которого расположены здание, сооружение, объект незавершенного строительства	63:05:0106001
5.	Адрес здания, сооружения, объекта незавершенного строительства	Самарская обл., г. Октябрьск, ул. Ударная, д. 15
5.1.	Сведения о местоположении здания, сооружения, объекта незавершенного строительства (при отсутствии адреса) в структурированном в соответствии с федеральной информационной адресной системой виде	—
5.2.	Дополнительные сведения о местоположении	—
6.	Иные сведения	—

## КАРТА-ПЛАН ТЕРРИТОРИИ

### Описание местоположения зданий, сооружений, объектов незавершенного строительства на земельном участке

#### 3. Пояснения к сведениям об объекте недвижимости с кадастровым номером 63:05:0106001:303 :

1. —

#### 1. Сведения о характерных точках контура объекта недвижимости с кадастровым номером 63:05:0106001:304

Система координат МСК-63 Зона № 1

Обозначение характерных точек контура	Содержатся в Едином государственном реестре недвижимости			Определены в ходе выполнения комплексных кадастровых работ			Метод определения координат	Формулы, примененные для расчета средней квадратической погрешности определения координат характерных точек границ ( $M_t$ ), с подставленными в такие формулы значениями и итоговые (вычисленные) значения $M_t$ , м
	Координаты, м		Радиус, м	Координаты, м		Радиус, м		
	X	Y	R	X	Y	R		
1	2	3	4	5	6	7	8	9
н1240	—	—	—	386209,25	1282754,03	—	Метод спутниковых геодезических измерений (определений)	$M_t = \text{SQRT}(M1^2+M2^2) = \text{SQRT}(0,6^2+0,08^2) = 0,1 \text{ м}$
н1250	—	—	—	386211,38	1282767,14	—	Метод спутниковых геодезических измерений (определений)	$M_t = \text{SQRT}(M1^2+M2^2) = \text{SQRT}(0,6^2+0,08^2) = 0,1 \text{ м}$
н1260	—	—	—	386202,38	1282768,62	—	Метод спутниковых геодезических измерений (определений)	$M_t = \text{SQRT}(M1^2+M2^2) = \text{SQRT}(0,6^2+0,08^2) = 0,1 \text{ м}$
н1270	—	—	—	386201,81	1282765,66	—	Метод спутниковых геодезических измерений (определений)	$M_t = \text{SQRT}(M1^2+M2^2) = \text{SQRT}(0,6^2+0,08^2) = 0,1 \text{ м}$
н1280	—	—	—	386200,47	1282765,77	—	Метод спутниковых геодезических измерений	$M_t = \text{SQRT}(M1^2+M2^2) = \text{SQRT}(0,6^2+0,08^2) = 0,1 \text{ м}$

## КАРТА-ПЛАН ТЕРРИТОРИИ

### Описание местоположения зданий, сооружений, объектов незавершенного строительства на земельном участке

							(определений)	
н1290	—	—	—	386198,85	1282755,51	—	Метод спутниковых геодезических измерений (определений)	$Mt = \text{SQRT}(M1^2+M2^2) = \text{SQRT}(0,6^2+0,08^2) = 0,1 \text{ м}$
н1240	—	—	—	386209,25	1282754,03	—	Метод спутниковых геодезических измерений (определений)	$Mt = \text{SQRT}(M1^2+M2^2) = \text{SQRT}(0,6^2+0,08^2) = 0,1 \text{ м}$

### 2. Сведения о характеристиках объекта недвижимости с кадастровым номером 63:05:0106001:304

№ п/п	Наименование характеристики	Значение характеристики
1	2	3
1.	Вид объекта недвижимости	здание
2.	Ранее присвоенный государственный учетный номер (инвентарный) здания, сооружения, объекта незавершенного строительства	—
3.	Кадастровый номер земельного участка (земельных участков), в границах которого (которых) расположены здание, сооружение, объект незавершенного строительства	63:05:0106001:216
4.	Уникальный учетный номер кадастрового квартала, в границах которого расположены здание, сооружение, объект незавершенного строительства	63:05:0106001
5.	Адрес здания, сооружения, объекта незавершенного строительства	Самарская обл., городской округ Октябрьск, г. Октябрьск, ул. Ударная, д. 43
5.1.	Сведения о местоположении здания, сооружения, объекта незавершенного строительства (при отсутствии адреса) в структурированном в соответствии с федеральной информационной адресной системой виде	—
5.2.	Дополнительные сведения о местоположении	—
6.	Иные сведения	—

### 3. Пояснения к сведениям об объекте недвижимости с кадастровым номером 63:05:0106001:304 :

1.	—
----	---

### 1. Сведения о характерных точках контура объекта недвижимости с кадастровым номером 63:05:0106001:306

Система координат МСК-63	Зона № 1
--------------------------	----------

## КАРТА-ПЛАН ТЕРРИТОРИИ

### Описание местоположения зданий, сооружений, объектов незавершенного строительства на земельном участке

Обозначение характерных точек контура	Содержатся в Едином государственном реестре недвижимости		Определены в ходе выполнения комплексных кадастровых работ			Метод определения координат	Формулы, примененные для расчета средней квадратической погрешности определения координат характерных точек границ (M <sub>t</sub> ), с подставленными в такие формулы значениями и итоговые (вычисленные) значения M <sub>t</sub> , м	
	Координаты, м		Радиус, м	Координаты, м				Радиус, м
	X	Y	R	X	Y			R
1	2	3	4	5	6	7	8	9
н1300	—	—	—	386261,01	1282745,71	—	Метод спутниковых геодезических измерений (определений)	$M_t = \text{SQRT}(M_1^2 + M_2^2) = \text{SQRT}(0,6^2 + 0,08^2) = 0,1 \text{ м}$
н1310	—	—	—	386261,96	1282752,61	—	Метод спутниковых геодезических измерений (определений)	$M_t = \text{SQRT}(M_1^2 + M_2^2) = \text{SQRT}(0,6^2 + 0,08^2) = 0,1 \text{ м}$
н1320	—	—	—	386260,47	1282752,78	—	Метод спутниковых геодезических измерений (определений)	$M_t = \text{SQRT}(M_1^2 + M_2^2) = \text{SQRT}(0,6^2 + 0,08^2) = 0,1 \text{ м}$
н1330	—	—	—	386261,21	1282757,96	—	Метод спутниковых геодезических измерений (определений)	$M_t = \text{SQRT}(M_1^2 + M_2^2) = \text{SQRT}(0,6^2 + 0,08^2) = 0,1 \text{ м}$
н1340	—	—	—	386254,38	1282759,05	—	Метод спутниковых геодезических измерений (определений)	$M_t = \text{SQRT}(M_1^2 + M_2^2) = \text{SQRT}(0,6^2 + 0,08^2) = 0,1 \text{ м}$
н1350	—	—	—	386252,69	1282746,96	—	Метод спутниковых геодезических измерений (определений)	$M_t = \text{SQRT}(M_1^2 + M_2^2) = \text{SQRT}(0,6^2 + 0,08^2) = 0,1 \text{ м}$

## КАРТА-ПЛАН ТЕРРИТОРИИ

### Описание местоположения зданий, сооружений, объектов незавершенного строительства на земельном участке

н1300	—	—	—	386261,01	1282745,71	—	Метод спутниковых геодезических измерений (определений)	Mt = SQRT(M1^2+M2^2) = SQRT(0,6^2+0,08^2) = 0,1 м
-------	---	---	---	-----------	------------	---	---	---

### 2. Сведения о характеристиках объекта недвижимости с кадастровым номером 63:05:0106001:306

№ п/п	Наименование характеристики	Значение характеристики
1	2	3
1.	Вид объекта недвижимости	здание
2.	Ранее присвоенный государственный учетный номер (инвентарный) здания, сооружения, объекта незавершенного строительства	—
3.	Кадастровый номер земельного участка (земельных участков), в границах которого (которых) расположены здание, сооружение, объект незавершенного строительства	63:05:0106001:16
4.	Уникальный учетный номер кадастрового квартала, в границах которого расположены здание, сооружение, объект незавершенного строительства	63:05:0106001
5.	Адрес здания, сооружения, объекта незавершенного строительства	Самарская обл., г. Октябрьск, ул. Ударная, д. 47
5.1.	Сведения о местоположении здания, сооружения, объекта незавершенного строительства (при отсутствии адреса) в структурированном в соответствии с федеральной информационной адресной системой виде	—
5.2.	Дополнительные сведения о местоположении	—
6.	Иные сведения	—

### 3. Пояснения к сведениям об объекте недвижимости с кадастровым номером 63:05:0106001:306 :

1.	—
----	---

### 1. Сведения о характерных точках контура объекта недвижимости с кадастровым номером 63:05:0106001:307

Система координат МСК-63							Зона № 1	
Обозначение характерных точек контура	Содержатся в Едином государственном реестре недвижимости			Определены в ходе выполнения комплексных кадастровых работ			Метод определения координат	Формулы, примененные для расчета средней квадратической погрешности определения координат характерных точек границ (M <sub>i</sub> ), с подставленными в такие формулы значениями и итоговые (вычисленные) значения M <sub>i</sub> , м
	Координаты, м		Радиус, м	Координаты, м		Радиус, м		
	X	Y	R	X	Y	R		
1	2	3	4	5	6	7	8	9
н1360	—	—	—	386316,66	1282739,33	—	Метод	Mt = SQRT(M1^2+M2^2) = SQRT(0,6^2+0,08^2) =

## КАРТА-ПЛАН ТЕРРИТОРИИ

### Описание местоположения зданий, сооружений, объектов незавершенного строительства на земельном участке

							спутниковых геодезических измерений (определений)	0,1 м
н1370	—	—	—	386317,86	1282750,27	—	Метод спутниковых геодезических измерений (определений)	$Mt = \text{SQRT}(M1^2+M2^2) = \text{SQRT}(0,6^2+0,08^2) = 0,1 \text{ м}$
н1380	—	—	—	386308,23	1282751,35	—	Метод спутниковых геодезических измерений (определений)	$Mt = \text{SQRT}(M1^2+M2^2) = \text{SQRT}(0,6^2+0,08^2) = 0,1 \text{ м}$
н1390	—	—	—	386307,03	1282740,24	—	Метод спутниковых геодезических измерений (определений)	$Mt = \text{SQRT}(M1^2+M2^2) = \text{SQRT}(0,6^2+0,08^2) = 0,1 \text{ м}$
н1360	—	—	—	386316,66	1282739,33	—	Метод спутниковых геодезических измерений (определений)	$Mt = \text{SQRT}(M1^2+M2^2) = \text{SQRT}(0,6^2+0,08^2) = 0,1 \text{ м}$

### 2. Сведения о характеристиках объекта недвижимости с кадастровым номером 63:05:0106001:307

№ п/п	Наименование характеристики	Значение характеристики
1	2	3
1.	Вид объекта недвижимости	здание
2.	Ранее присвоенный государственный учетный номер (инвентарный) здания, сооружения, объекта незавершенного строительства	—
3.	Кадастровый номер земельного участка (земельных участков), в границах которого (которых) расположены здание, сооружение, объект незавершенного строительства	63:05:0106001:213
4.	Уникальный учетный номер кадастрового квартала, в границах которого расположены здание, сооружение, объект незавершенного строительства	63:05:0106001
5.	Адрес здания, сооружения, объекта незавершенного строительства	Самарская обл., городской округ Октябрьск, г. Октябрьск, ул. Ударная,

## КАРТА-ПЛАН ТЕРРИТОРИИ

### Описание местоположения зданий, сооружений, объектов незавершенного строительства на земельном участке

1	2	3
		д. 51
5.1.	Сведения о местоположении здания, сооружения, объекта незавершенного строительства (при отсутствии адреса) в структурированном в соответствии с федеральной информационной адресной системой виде	—
5.2.	Дополнительные сведения о местоположении	—
6.	Иные сведения	—

### 3. Пояснения к сведениям об объекте недвижимости с кадастровым номером 63:05:0106001:307 :

1.	—
----	---

### 1. Сведения о характерных точках контура объекта недвижимости с кадастровым номером 63:05:0106001:308

Система координат МСК-63							Зона № 1	
Обозначение характерных точек контура	Содержатся в Едином государственном реестре недвижимости			Определены в ходе выполнения комплексных кадастровых работ			Метод определения координат	Формулы, примененные для расчета средней квадратической погрешности определения координат характерных точек границ (M <sub>t</sub> ), с подставленными в такие формулы значениями и итоговые (вычисленные) значения M <sub>t</sub> , м
	Координаты, м		Радиус, м	Координаты, м		Радиус, м		
	X	Y	R	X	Y	R		
1	2	3	4	5	6	7	8	9
н1400	—	—	—	386137,50	1282765,83	—	Метод спутниковых геодезических измерений (определений)	$M_t = \text{SQRT}(M_1^2 + M_2^2) = \text{SQRT}(0,6^2 + 0,08^2) = 0,1 \text{ м}$
н1410	—	—	—	386139,21	1282775,91	—	Метод спутниковых геодезических измерений (определений)	$M_t = \text{SQRT}(M_1^2 + M_2^2) = \text{SQRT}(0,6^2 + 0,08^2) = 0,1 \text{ м}$
н1420	—	—	—	386138,12	1282776,08	—	Метод спутниковых геодезических измерений (определений)	$M_t = \text{SQRT}(M_1^2 + M_2^2) = \text{SQRT}(0,6^2 + 0,08^2) = 0,1 \text{ м}$
н1430	—	—	—	386138,69	1282780,36	—	Метод спутниковых	$M_t = \text{SQRT}(M_1^2 + M_2^2) = \text{SQRT}(0,6^2 + 0,08^2) = 0,1 \text{ м}$

## КАРТА-ПЛАН ТЕРРИТОРИИ

### Описание местоположения зданий, сооружений, объектов незавершенного строительства на земельном участке

							геодезических измерений (определений)	
н1440	—	—	—	386129,80	1282781,84	—	Метод спутниковых геодезических измерений (определений)	$Mt = \text{SQRT}(M1^2+M2^2) = \text{SQRT}(0,6^2+0,08^2) = 0,1 \text{ м}$
н1450	—	—	—	386127,41	1282767,31	—	Метод спутниковых геодезических измерений (определений)	$Mt = \text{SQRT}(M1^2+M2^2) = \text{SQRT}(0,6^2+0,08^2) = 0,1 \text{ м}$
н1400	—	—	—	386137,50	1282765,83	—	Метод спутниковых геодезических измерений (определений)	$Mt = \text{SQRT}(M1^2+M2^2) = \text{SQRT}(0,6^2+0,08^2) = 0,1 \text{ м}$

### 2. Сведения о характеристиках объекта недвижимости с кадастровым номером 63:05:0106001:308

№ п/п	Наименование характеристики	Значение характеристики
1	2	3
1.	Вид объекта недвижимости	здание
2.	Ранее присвоенный государственный учетный номер (инвентарный) здания, сооружения, объекта незавершенного строительства	—
3.	Кадастровый номер земельного участка (земельных участков), в границах которого (которых) расположены здание, сооружение, объект незавершенного строительства	63:05:0106001:219
4.	Уникальный учетный номер кадастрового квартала, в границах которого расположены здание, сооружение, объект незавершенного строительства	63:05:0106001
5.	Адрес здания, сооружения, объекта незавершенного строительства	Самарская обл., городской округ Октябрьск, г. Октябрьск, ул. Ударная, д. 37
5.1.	Сведения о местоположении здания, сооружения, объекта незавершенного строительства (при отсутствии адреса) в структурированном в соответствии с федеральной информационной адресной системой виде	—
5.2.	Дополнительные сведения о местоположении	—
6.	Иные сведения	—

## КАРТА-ПЛАН ТЕРРИТОРИИ

### Описание местоположения зданий, сооружений, объектов незавершенного строительства на земельном участке

#### 3. Пояснения к сведениям об объекте недвижимости с кадастровым номером 63:05:0106001:308 :

1. —

#### 1. Сведения о характерных точках контура объекта недвижимости с кадастровым номером 63:05:0106001:309

Система координат МСК-63 Зона № 1

Обозначение характерных точек контура	Содержатся в Едином государственном реестре недвижимости			Определены в ходе выполнения комплексных кадастровых работ			Метод определения координат	Формулы, примененные для расчета средней квадратической погрешности определения координат характерных точек границ ( $M_t$ ), с подставленными в такие формулы значениями и итоговые (вычисленные) значения $M_t$ , м
	Координаты, м		Радиус, м	Координаты, м		Радиус, м		
	X	Y	R	X	Y	R		
1	2	3	4	5	6	7	8	9
н1460	—	—	—	385906,41	1282870,93	—	Метод спутниковых геодезических измерений (определений)	$M_t = \text{SQRT}(M1^2+M2^2) = \text{SQRT}(0,6^2+0,08^2) = 0,1 \text{ м}$
н1470	—	—	—	385909,15	1282884,37	—	Метод спутниковых геодезических измерений (определений)	$M_t = \text{SQRT}(M1^2+M2^2) = \text{SQRT}(0,6^2+0,08^2) = 0,1 \text{ м}$
н1480	—	—	—	385895,36	1282887,22	—	Метод спутниковых геодезических измерений (определений)	$M_t = \text{SQRT}(M1^2+M2^2) = \text{SQRT}(0,6^2+0,08^2) = 0,1 \text{ м}$
н1490	—	—	—	385892,96	1282873,89	—	Метод спутниковых геодезических измерений (определений)	$M_t = \text{SQRT}(M1^2+M2^2) = \text{SQRT}(0,6^2+0,08^2) = 0,1 \text{ м}$
н1460	—	—	—	385906,41	1282870,93	—	Метод спутниковых геодезических измерений	$M_t = \text{SQRT}(M1^2+M2^2) = \text{SQRT}(0,6^2+0,08^2) = 0,1 \text{ м}$

## КАРТА-ПЛАН ТЕРРИТОРИИ

### Описание местоположения зданий, сооружений, объектов незавершенного строительства на земельном участке

(определений)

#### 2. Сведения о характеристиках объекта недвижимости с кадастровым номером 63:05:0106001:309

№ п/п	Наименование характеристики	Значение характеристики
1	2	3
1.	Вид объекта недвижимости	здание
2.	Ранее присвоенный государственный учетный номер (инвентарный) здания, сооружения, объекта незавершенного строительства	—
3.	Кадастровый номер земельного участка (земельных участков), в границах которого (которых) расположены здание, сооружение, объект незавершенного строительства	63:05:0106001:35
4.	Уникальный учетный номер кадастрового квартала, в границах которого расположены здание, сооружение, объект незавершенного строительства	63:05:0106001
5.	Адрес здания, сооружения, объекта незавершенного строительства	Самарская обл., городской округ Октябрьск, г. Октябрьск, ул. Ударная, д. 1
5.1.	Сведения о местоположении здания, сооружения, объекта незавершенного строительства (при отсутствии адреса) в структурированном в соответствии с федеральной информационной адресной системой виде	—
5.2.	Дополнительные сведения о местоположении	—
6.	Иные сведения	—

#### 3. Пояснения к сведениям об объекте недвижимости с кадастровым номером 63:05:0106001:309 :

1. —

#### 1. Сведения о характерных точках контура объекта недвижимости с кадастровым номером 63:05:0106001:310

Система координат МСК-63

Зона № 1

Обозначение характерных точек контура	Содержатся в Едином государственном реестре недвижимости			Определены в ходе выполнения комплексных кадастровых работ			Метод определения координат	Формулы, примененные для расчета средней квадратической погрешности определения координат характерных точек границ (M <sub>t</sub> ), с подставленными в такие формулы значениями и итоговые (вычисленные) значения M <sub>t</sub> , м
	Координаты, м		Радиус, м	Координаты, м		Радиус, м		
	X	Y		X	Y			
1	2	3	4	5	6	7	8	9
n1500	—	—	—	385995,79	1282865,08	—	Метод спутниковых геодезических измерений	$M_t = \text{SQRT}(M_1^2 + M_2^2) = \text{SQRT}(0,6^2 + 0,08^2) = 0,1 \text{ м}$

## КАРТА-ПЛАН ТЕРРИТОРИИ

### Описание местоположения зданий, сооружений, объектов незавершенного строительства на земельном участке

							(определений)	
н1510	—	—	—	385996,64	1282870,10	—	Метод спутниковых геодезических измерений (определений)	$Mt = \text{SQRT}(M1^2+M2^2) = \text{SQRT}(0,6^2+0,08^2) = 0,1 \text{ м}$
н1520	—	—	—	385990,28	1282871,41	—	Метод спутниковых геодезических измерений (определений)	$Mt = \text{SQRT}(M1^2+M2^2) = \text{SQRT}(0,6^2+0,08^2) = 0,1 \text{ м}$
н1530	—	—	—	385991,16	1282876,65	—	Метод спутниковых геодезических измерений (определений)	$Mt = \text{SQRT}(M1^2+M2^2) = \text{SQRT}(0,6^2+0,08^2) = 0,1 \text{ м}$
н1540	—	—	—	385987,83	1282877,19	—	Метод спутниковых геодезических измерений (определений)	$Mt = \text{SQRT}(M1^2+M2^2) = \text{SQRT}(0,6^2+0,08^2) = 0,1 \text{ м}$
н1550	—	—	—	385986,55	1282877,34	—	Метод спутниковых геодезических измерений (определений)	$Mt = \text{SQRT}(M1^2+M2^2) = \text{SQRT}(0,6^2+0,08^2) = 0,1 \text{ м}$
н1560	—	—	—	385985,03	1282877,62	—	Метод спутниковых геодезических измерений (определений)	$Mt = \text{SQRT}(M1^2+M2^2) = \text{SQRT}(0,6^2+0,08^2) = 0,1 \text{ м}$
н1570	—	—	—	385984,56	1282875,00	—	Метод спутниковых геодезических измерений (определений)	$Mt = \text{SQRT}(M1^2+M2^2) = \text{SQRT}(0,6^2+0,08^2) = 0,1 \text{ м}$
н1580	—	—	—	385985,13	1282874,86	—	Метод	$Mt = \text{SQRT}(M1^2+M2^2) = \text{SQRT}(0,6^2+0,08^2) =$

## КАРТА-ПЛАН ТЕРРИТОРИИ

### Описание местоположения зданий, сооружений, объектов незавершенного строительства на земельном участке

							спутниковых геодезических измерений (определений)	0,1 м
н1590	—	—	—	385983,72	1282867,65	—	Метод спутниковых геодезических измерений (определений)	$Mt = \text{SQRT}(M1^2+M2^2) = \text{SQRT}(0,6^2+0,08^2) = 0,1 \text{ м}$
н1500	—	—	—	385995,79	1282865,08	—	Метод спутниковых геодезических измерений (определений)	$Mt = \text{SQRT}(M1^2+M2^2) = \text{SQRT}(0,6^2+0,08^2) = 0,1 \text{ м}$

### 2. Сведения о характеристиках объекта недвижимости с кадастровым номером 63:05:0106001:310

№ п/п	Наименование характеристики	Значение характеристики
1	2	3
1.	Вид объекта недвижимости	здание
2.	Ранее присвоенный государственный учетный номер (инвентарный) здания, сооружения, объекта незавершенного строительства	—
3.	Кадастровый номер земельного участка (земельных участков), в границах которого (которых) расположены здание, сооружение, объект незавершенного строительства	63:05:0106001:226, 63:05:0106001:224
4.	Уникальный учетный номер кадастрового квартала, в границах которого расположены здание, сооружение, объект незавершенного строительства	63:05:0106001
5.	Адрес здания, сооружения, объекта незавершенного строительства	Самарская обл., городской округ Октябрьск, г. Октябрьск, ул. Ударная, д. 9
5.1.	Сведения о местоположении здания, сооружения, объекта незавершенного строительства (при отсутствии адреса) в структурированном в соответствии с федеральной информационной адресной системой виде	—
5.2.	Дополнительные сведения о местоположении	—
6.	Иные сведения	—

### 3. Пояснения к сведениям об объекте недвижимости с кадастровым номером 63:05:0106001:310 :

1.	—
----	---

## КАРТА-ПЛАН ТЕРРИТОРИИ

### Описание местоположения зданий, сооружений, объектов незавершенного строительства на земельном участке

#### 1. Сведения о характерных точках контура объекта недвижимости с кадастровым номером 63:05:0106001:311

Система координат МСК-63

Зона № 1

Обозначение характерных точек контура	Содержатся в Едином государственном реестре недвижимости		Определены в ходе выполнения комплексных кадастровых работ			Метод определения координат	Формулы, примененные для расчета средней квадратической погрешности определения координат характерных точек границ ( $M_t$ ), с подставленными в такие формулы значениями и итоговые (вычисленные) значения $M_t$ , м	
	Координаты, м		Радиус, м	Координаты, м				Радиус, м
	X	Y	R	X	Y			R
1	2	3	4	5	6	7	8	9
н1600	—	—	—	386442,39	1282717,88	—	Метод спутниковых геодезических измерений (определений)	$M_t = \text{SQRT}(M1^2+M2^2) = \text{SQRT}(0,6^2+0,08^2) = 0,1 \text{ м}$
н1610	—	—	—	386443,08	1282725,74	—	Метод спутниковых геодезических измерений (определений)	$M_t = \text{SQRT}(M1^2+M2^2) = \text{SQRT}(0,6^2+0,08^2) = 0,1 \text{ м}$
н1620	—	—	—	386438,06	1282726,26	—	Метод спутниковых геодезических измерений (определений)	$M_t = \text{SQRT}(M1^2+M2^2) = \text{SQRT}(0,6^2+0,08^2) = 0,1 \text{ м}$
н1630	—	—	—	386437,26	1282718,39	—	Метод спутниковых геодезических измерений (определений)	$M_t = \text{SQRT}(M1^2+M2^2) = \text{SQRT}(0,6^2+0,08^2) = 0,1 \text{ м}$
н1600	—	—	—	386442,39	1282717,88	—	Метод спутниковых геодезических измерений (определений)	$M_t = \text{SQRT}(M1^2+M2^2) = \text{SQRT}(0,6^2+0,08^2) = 0,1 \text{ м}$

## КАРТА-ПЛАН ТЕРРИТОРИИ

### Описание местоположения зданий, сооружений, объектов незавершенного строительства на земельном участке

#### 2. Сведения о характеристиках объекта недвижимости с кадастровым номером 63:05:0106001:311

№ п/п	Наименование характеристики	Значение характеристики
1	2	3
1.	Вид объекта недвижимости	здание
2.	Ранее присвоенный государственный учетный номер (инвентарный) здания, сооружения, объекта незавершенного строительства	—
3.	Кадастровый номер земельного участка (земельных участков), в границах которого (которых) расположены здание, сооружение, объект незавершенного строительства	63:05:0106001:209
4.	Уникальный учетный номер кадастрового квартала, в границах которого расположены здание, сооружение, объект незавершенного строительства	63:05:0106001
5.	Адрес здания, сооружения, объекта незавершенного строительства	Самарская обл., городской округ Октябрьск, г. Октябрьск, ул. Ударная, д. 61
5.1.	Сведения о местоположении здания, сооружения, объекта незавершенного строительства (при отсутствии адреса) в структурированном в соответствии с федеральной информационной адресной системой виде	—
5.2.	Дополнительные сведения о местоположении	—
6.	Иные сведения	—

#### 3. Пояснения к сведениям об объекте недвижимости с кадастровым номером 63:05:0106001:311 :

1. —

#### 1. Сведения о характерных точках контура объекта недвижимости с кадастровым номером 63:05:0106001:330

Система координат МСК-63 Зона № 1

Обозначение характерных точек контура	Содержатся в Едином государственном реестре недвижимости			Определены в ходе выполнения комплексных кадастровых работ			Метод определения координат	Формулы, примененные для расчета средней квадратической погрешности определения координат характерных точек границ (M <sub>t</sub> ), с подставленными в такие формулы значениями и итоговые (вычисленные) значения M <sub>t</sub> , м
	Координаты, м		Радиус, м	Координаты, м		Радиус, м		
	X	Y		X	Y			
1	2	3	4	5	6	7	8	9
n164O	—	—	—	386029,48	1282738,29	—	Метод спутниковых геодезических измерений (определений)	$M_t = \text{SQRT}(M_1^2 + M_2^2) = \text{SQRT}(0,6^2 + 0,08^2) = 0,1 \text{ м}$

## КАРТА-ПЛАН ТЕРРИТОРИИ

### Описание местоположения зданий, сооружений, объектов незавершенного строительства на земельном участке

н1650	—	—	—	386033,62	1282754,16	—	Метод спутниковых геодезических измерений (определений)	$Mt = \text{SQRT}(M1^2+M2^2) = \text{SQRT}(0,6^2+0,08^2) = 0,1 \text{ м}$
н1660	—	—	—	386029,48	1282755,38	—	Метод спутниковых геодезических измерений (определений)	$Mt = \text{SQRT}(M1^2+M2^2) = \text{SQRT}(0,6^2+0,08^2) = 0,1 \text{ м}$
н1670	—	—	—	386029,73	1282756,38	—	Метод спутниковых геодезических измерений (определений)	$Mt = \text{SQRT}(M1^2+M2^2) = \text{SQRT}(0,6^2+0,08^2) = 0,1 \text{ м}$
н1680	—	—	—	386027,99	1282756,89	—	Метод спутниковых геодезических измерений (определений)	$Mt = \text{SQRT}(M1^2+M2^2) = \text{SQRT}(0,6^2+0,08^2) = 0,1 \text{ м}$
н1690	—	—	—	386027,37	1282754,87	—	Метод спутниковых геодезических измерений (определений)	$Mt = \text{SQRT}(M1^2+M2^2) = \text{SQRT}(0,6^2+0,08^2) = 0,1 \text{ м}$
н1700	—	—	—	386025,12	1282755,54	—	Метод спутниковых геодезических измерений (определений)	$Mt = \text{SQRT}(M1^2+M2^2) = \text{SQRT}(0,6^2+0,08^2) = 0,1 \text{ м}$
н1710	—	—	—	386024,56	1282753,75	—	Метод спутниковых геодезических измерений (определений)	$Mt = \text{SQRT}(M1^2+M2^2) = \text{SQRT}(0,6^2+0,08^2) = 0,1 \text{ м}$
н1720	—	—	—	386023,73	1282753,99	—	Метод спутниковых	$Mt = \text{SQRT}(M1^2+M2^2) = \text{SQRT}(0,6^2+0,08^2) = 0,1 \text{ м}$

## КАРТА-ПЛАН ТЕРРИТОРИИ

### Описание местоположения зданий, сооружений, объектов незавершенного строительства на земельном участке

							геодезических измерений (определений)	
н1730	—	—	—	386022,32	1282749,04	—	Метод спутниковых геодезических измерений (определений)	$Mt = \sqrt{M1^2 + M2^2} = \sqrt{0,6^2 + 0,08^2} = 0,1 \text{ м}$
н1740	—	—	—	386024,46	1282748,21	—	Метод спутниковых геодезических измерений (определений)	$Mt = \sqrt{M1^2 + M2^2} = \sqrt{0,6^2 + 0,08^2} = 0,1 \text{ м}$
н1750	—	—	—	386022,16	1282740,24	—	Метод спутниковых геодезических измерений (определений)	$Mt = \sqrt{M1^2 + M2^2} = \sqrt{0,6^2 + 0,08^2} = 0,1 \text{ м}$
н1640	—	—	—	386029,48	1282738,29	—	Метод спутниковых геодезических измерений (определений)	$Mt = \sqrt{M1^2 + M2^2} = \sqrt{0,6^2 + 0,08^2} = 0,1 \text{ м}$

### 2. Сведения о характеристиках объекта недвижимости с кадастровым номером 63:05:0106001:330

№ п/п	Наименование характеристики	Значение характеристики
1	2	3
1.	Вид объекта недвижимости	здание
2.	Ранее присвоенный государственный учетный номер (инвентарный) здания, сооружения, объекта незавершенного строительства	—
3.	Кадастровый номер земельного участка (земельных участков), в границах которого (которых) расположены здание, сооружение, объект незавершенного строительства	63:05:0106001:328
4.	Уникальный учетный номер кадастрового квартала, в границах которого расположены здание, сооружение, объект незавершенного строительства	63:05:0106001
5.	Адрес здания, сооружения, объекта незавершенного строительства	Самарская обл., городской округ Октябрьск, г. Октябрьск, ул. Ударная, д. 27

## КАРТА-ПЛАН ТЕРРИТОРИИ

### Описание местоположения зданий, сооружений, объектов незавершенного строительства на земельном участке

1	2	3
5.1.	Сведения о местоположении здания, сооружения, объекта незавершенного строительства (при отсутствии адреса) в структурированном в соответствии с федеральной информационной адресной системой виде	—
5.2.	Дополнительные сведения о местоположении	—
6.	Иные сведения	—

### 3. Пояснения к сведениям об объекте недвижимости с кадастровым номером 63:05:0106001:330 :

1.	—
----	---

### 1. Сведения о характерных точках контура объекта недвижимости с кадастровым номером 63:05:0106001:331

#### Система координат МСК-63 Зона № 1

Обозначение характерных точек контура	Содержатся в Едином государственном реестре недвижимости			Определены в ходе выполнения комплексных кадастровых работ			Метод определения координат	Формулы, примененные для расчета средней квадратической погрешности определения координат характерных точек границ (M <sub>t</sub> ), с подставленными в такие формулы значениями и итоговые (вычисленные) значения M <sub>t</sub> , м
	Координаты, м		Радиус, м	Координаты, м		Радиус, м		
	X	Y		X	Y			
1	2	3	4	5	6	7	8	9
н1760	—	—	—	385980,72	1282733,19	—	Метод спутниковых геодезических измерений (определений)	$M_t = \text{SQRT}(M_1^2 + M_2^2) = \text{SQRT}(0,6^2 + 0,08^2) = 0,1 \text{ м}$
н1770	—	—	—	385980,67	1282739,85	—	Метод спутниковых геодезических измерений (определений)	$M_t = \text{SQRT}(M_1^2 + M_2^2) = \text{SQRT}(0,6^2 + 0,08^2) = 0,1 \text{ м}$
н1780	—	—	—	385969,33	1282739,68	—	Метод спутниковых геодезических измерений (определений)	$M_t = \text{SQRT}(M_1^2 + M_2^2) = \text{SQRT}(0,6^2 + 0,08^2) = 0,1 \text{ м}$
н1790	—	—	—	385969,44	1282733,02	—	Метод спутниковых геодезических измерений (определений)	$M_t = \text{SQRT}(M_1^2 + M_2^2) = \text{SQRT}(0,6^2 + 0,08^2) = 0,1 \text{ м}$

## КАРТА-ПЛАН ТЕРРИТОРИИ

### Описание местоположения зданий, сооружений, объектов незавершенного строительства на земельном участке

							измерений (определений)	
н1760	—	—	—	385980,72	1282733,19	—	Метод спутниковых геодезических измерений (определений)	$M_t = \text{SQRT}(M_1^2 + M_2^2) = \text{SQRT}(0,6^2 + 0,08^2) = 0,1 \text{ м}$

### 2. Сведения о характеристиках объекта недвижимости с кадастровым номером 63:05:0106001:331

№ п/п	Наименование характеристики	Значение характеристики
1	2	3
1.	Вид объекта недвижимости	здание
2.	Ранее присвоенный государственный учетный номер (инвентарный) здания, сооружения, объекта незавершенного строительства	—
3.	Кадастровый номер земельного участка (земельных участков), в границах которого (которых) расположены здание, сооружение, объект незавершенного строительства	63:05:0106001:27
4.	Уникальный учетный номер кадастрового квартала, в границах которого расположены здание, сооружение, объект незавершенного строительства	63:05:0106001
5.	Адрес здания, сооружения, объекта незавершенного строительства	Самарская обл., городской округ Октябрьск, г. Октябрьск, ул. Ударная, д. 25
5.1.	Сведения о местоположении здания, сооружения, объекта незавершенного строительства (при отсутствии адреса) в структурированном в соответствии с федеральной информационной адресной системой виде	—
5.2.	Дополнительные сведения о местоположении	—
6.	Иные сведения	—

### 3. Пояснения к сведениям об объекте недвижимости с кадастровым номером 63:05:0106001:331 :

1.	—
----	---

### 1. Сведения о характерных точках контура объекта недвижимости с кадастровым номером 63:05:0106001:332

Система координат МСК-63	Зона № 1
--------------------------	----------

## КАРТА-ПЛАН ТЕРРИТОРИИ

### Описание местоположения зданий, сооружений, объектов незавершенного строительства на земельном участке

Обозначение характерных точек контура	Содержатся в Едином государственном реестре недвижимости		Определены в ходе выполнения комплексных кадастровых работ			Метод определения координат	Формулы, примененные для расчета средней квадратической погрешности определения координат характерных точек границ (M <sub>t</sub> ), с подставленными в такие формулы значениями и итоговые (вычисленные) значения M <sub>t</sub> , м	
	Координаты, м		Радиус, м	Координаты, м				Радиус, м
	X	Y	R	X	Y			R
1	2	3	4	5	6	7	8	9
н1800	—	—	—	385913,16	1282827,14	—	Метод спутниковых геодезических измерений (определений)	$M_t = \text{SQRT}(M_1^2 + M_2^2) = \text{SQRT}(0,6^2 + 0,08^2) = 0,1 \text{ м}$
н1810	—	—	—	385914,64	1282833,24	—	Метод спутниковых геодезических измерений (определений)	$M_t = \text{SQRT}(M_1^2 + M_2^2) = \text{SQRT}(0,6^2 + 0,08^2) = 0,1 \text{ м}$
н1820	—	—	—	385910,97	1282834,12	—	Метод спутниковых геодезических измерений (определений)	$M_t = \text{SQRT}(M_1^2 + M_2^2) = \text{SQRT}(0,6^2 + 0,08^2) = 0,1 \text{ м}$
н1830	—	—	—	385909,46	1282828,02	—	Метод спутниковых геодезических измерений (определений)	$M_t = \text{SQRT}(M_1^2 + M_2^2) = \text{SQRT}(0,6^2 + 0,08^2) = 0,1 \text{ м}$
н1800	—	—	—	385913,16	1282827,14	—	Метод спутниковых геодезических измерений (определений)	$M_t = \text{SQRT}(M_1^2 + M_2^2) = \text{SQRT}(0,6^2 + 0,08^2) = 0,1 \text{ м}$

#### 2. Сведения о характеристиках объекта недвижимости с кадастровым номером 63:05:0106001:332

№ п/п	Наименование характеристики	Значение характеристики
1	2	3
1.	Вид объекта недвижимости	здание

**КАРТА-ПЛАН ТЕРРИТОРИИ****Описание местоположения зданий, сооружений, объектов незавершенного строительства на земельном участке**

<b>1</b>	<b>2</b>	<b>3</b>
2.	Ранее присвоенный государственный учетный номер (инвентарный) здания, сооружения, объекта незавершенного строительства	—
3.	Кадастровый номер земельного участка (земельных участков), в границах которого (которых) расположены здание, сооружение, объект незавершенного строительства	—
4.	Уникальный учетный номер кадастрового квартала, в границах которого расположены здание, сооружение, объект незавершенного строительства	63:05:0106001
5.	Адрес здания, сооружения, объекта незавершенного строительства	—
5.1.	Сведения о местоположении здания, сооружения, объекта незавершенного строительства (при отсутствии адреса) в структурированном в соответствии с федеральной информационной адресной системой виде	Самарская область, г. Октябрьск, район бывшего дет. сада по ул. Ударная, д. 1
5.2.	Дополнительные сведения о местоположении	—
6.	Иные сведения	—

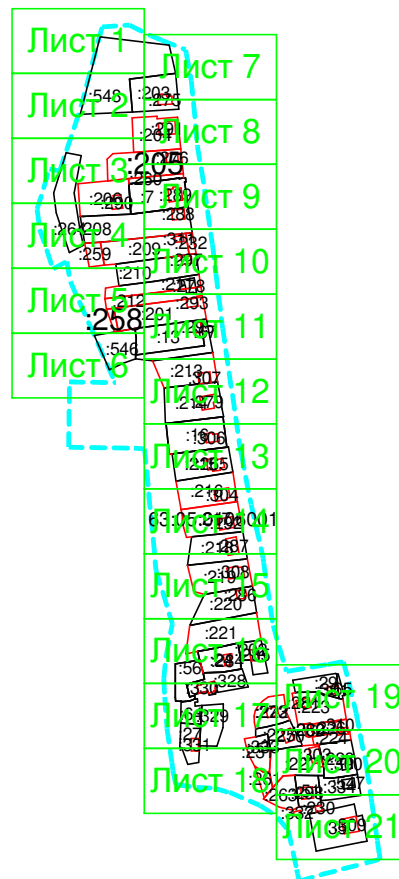
**3. Пояснения к сведениям об объекте недвижимости с кадастровым номером 63:05:0106001:332 :**

1.	—
----	---

# КАРТА-ПЛАН ТЕРРИТОРИИ

## Схема границ земельных участков

Основной лист



Масштаб 1: 6955

Условные обозначения:



— область выносного листа,

23

— номер выносного листа.

Остальные обозначения приведены на отдельной странице в конце раздела.

**КАРТА-ПЛАН ТЕРРИТОРИИ**  
**Схема границ земельных участков**

Выносной лист №1

{ 1 4 3 }

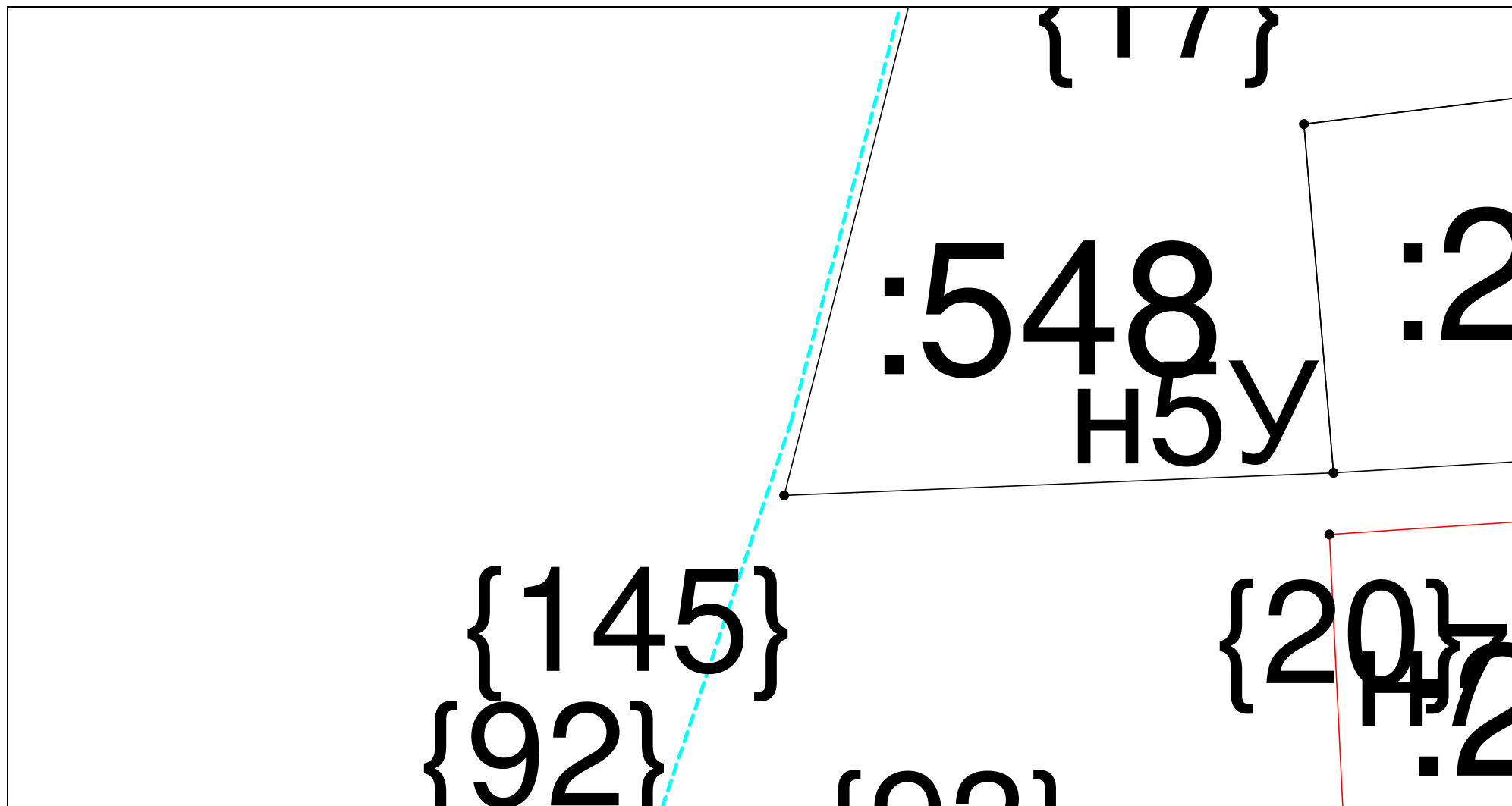
{ 1 7 }

Масштаб 1:500

Условные обозначения приведены на отдельной странице в конце раздела.

**КАРТА-ПЛАН ТЕРРИТОРИИ**  
**Схема границ земельных участков**

Выносной лист №2

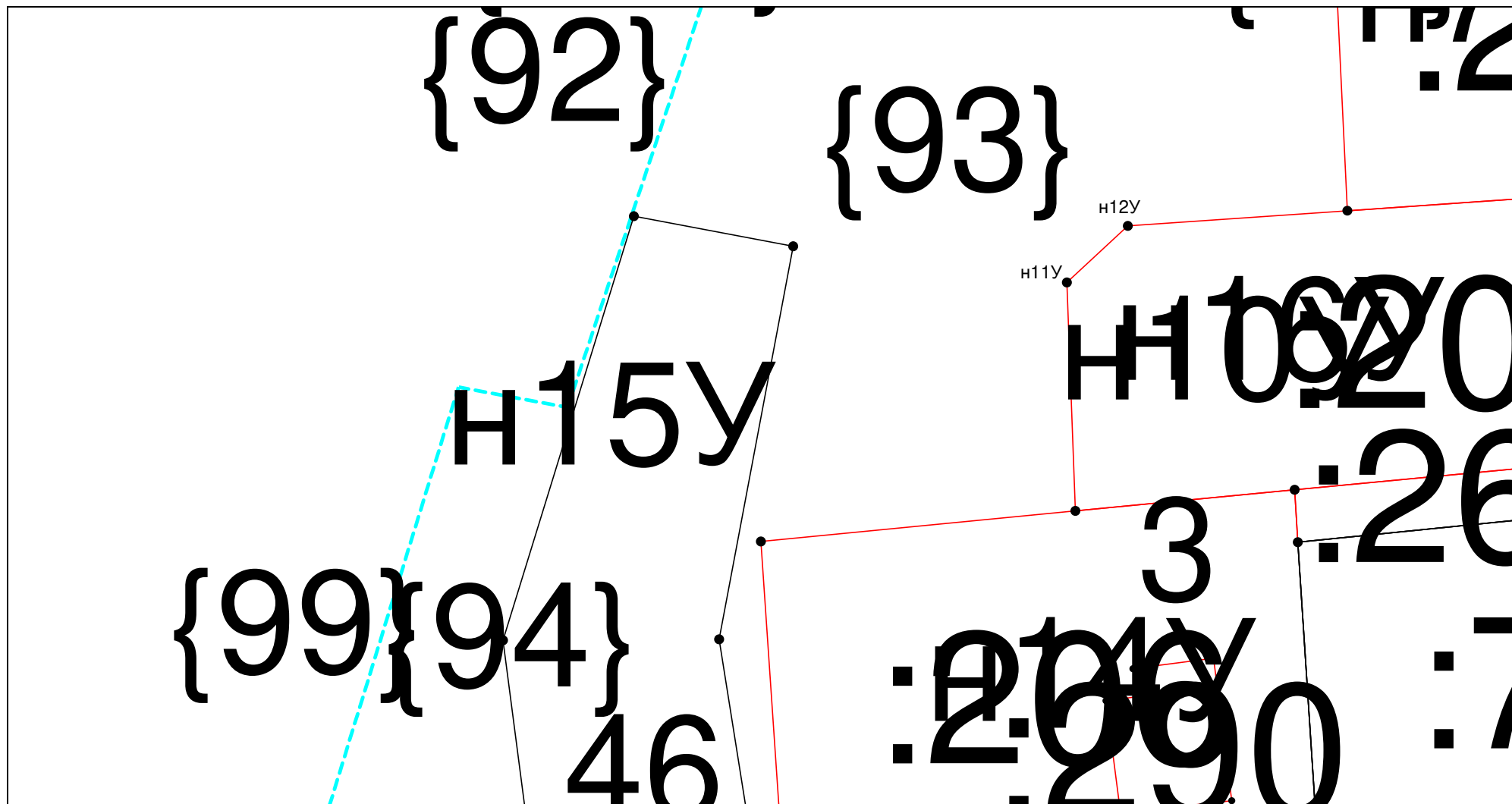


Масштаб 1:500

Условные обозначения приведены на отдельной странице в конце раздела.

КАРТА-ПЛАН ТЕРРИТОРИИ  
Схема границ земельных участков

Выносной лист №3

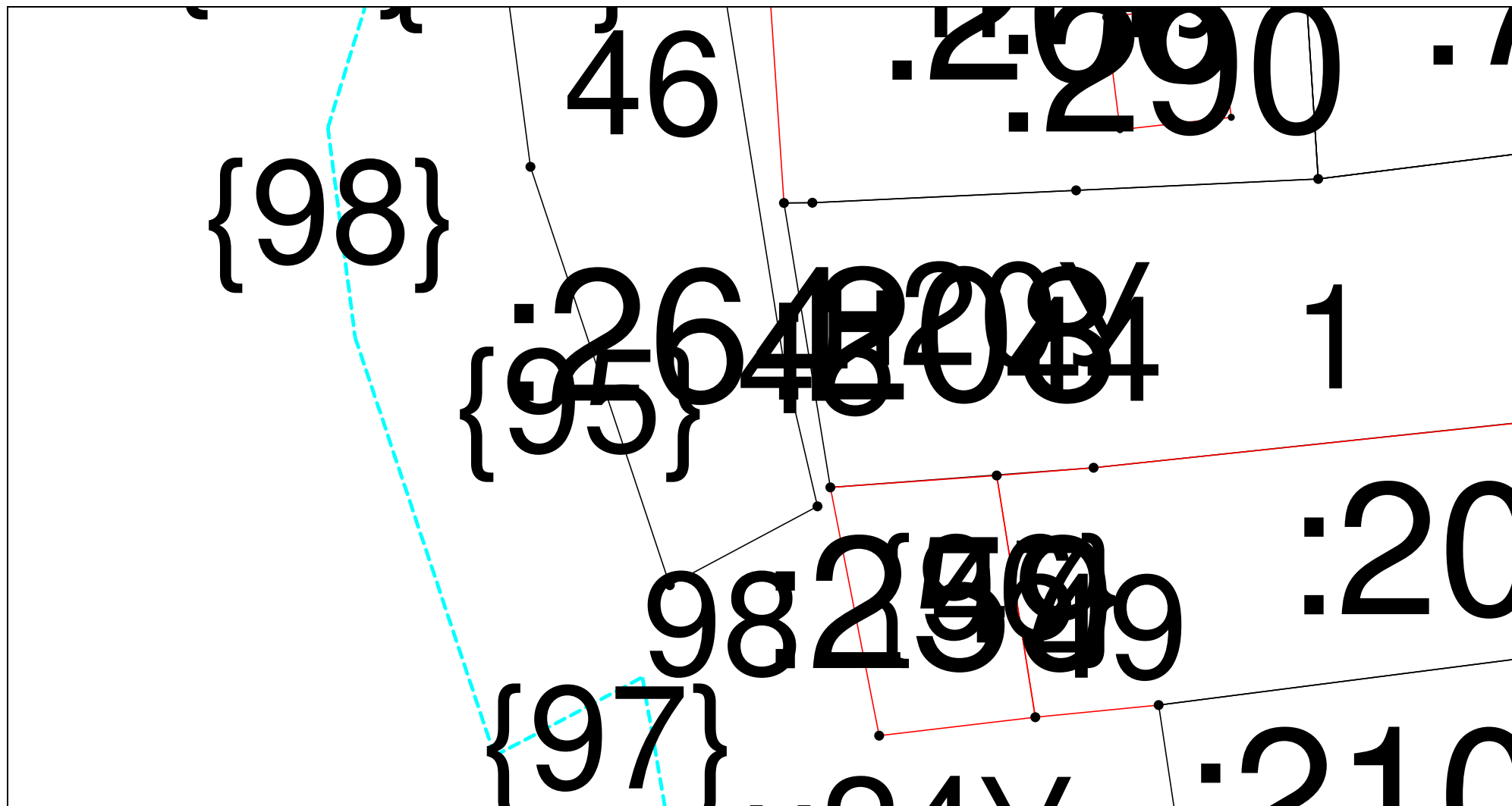


Масштаб 1:500

Условные обозначения приведены на отдельной странице в конце раздела.

КАРТА-ПЛАН ТЕРРИТОРИИ  
Схема границ земельных участков

Выносной лист №4

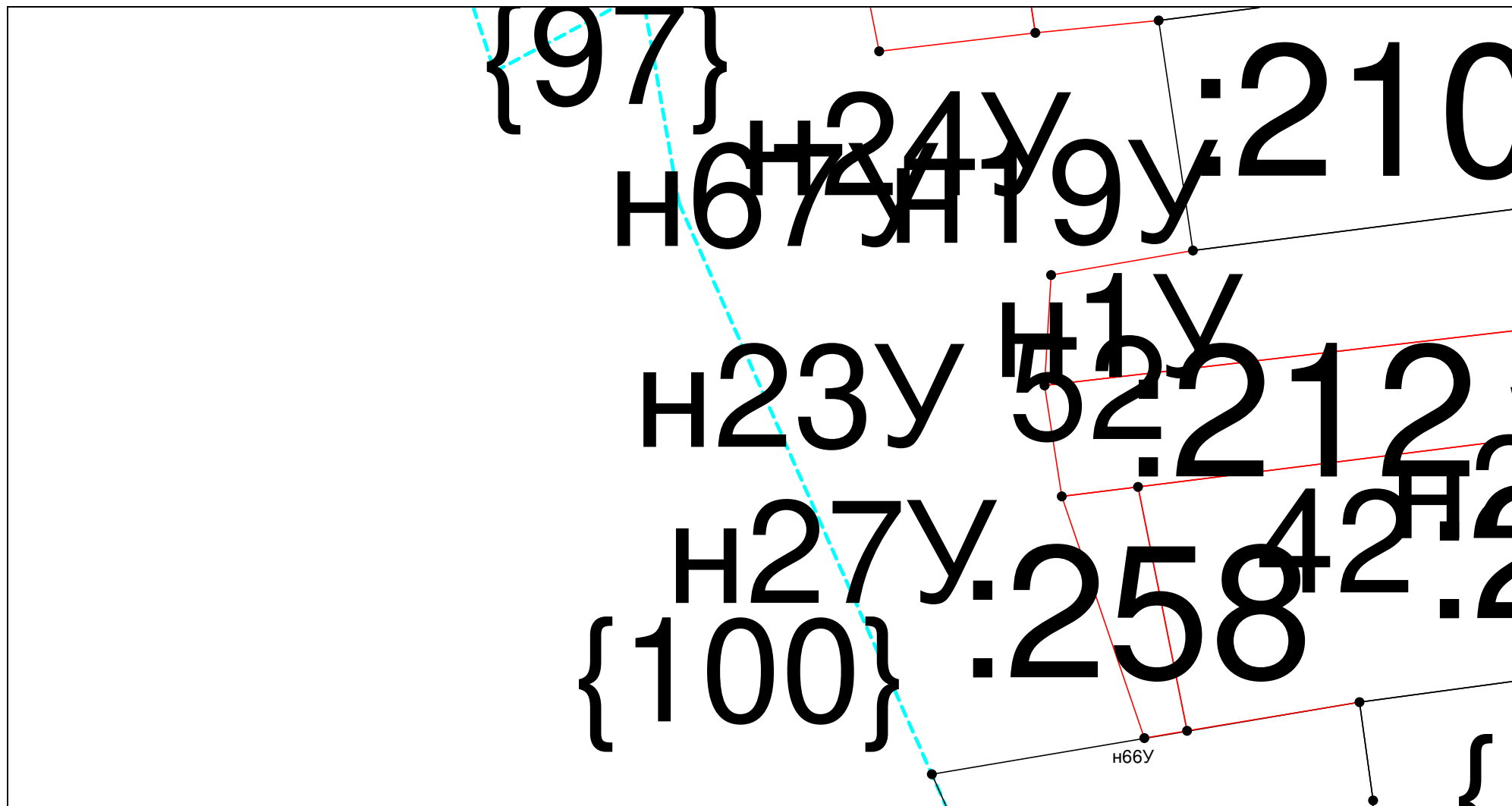


Масштаб 1:500

Условные обозначения приведены на отдельной странице в конце раздела.

КАРТА-ПЛАН ТЕРРИТОРИИ  
Схема границ земельных участков

Выносной лист №5

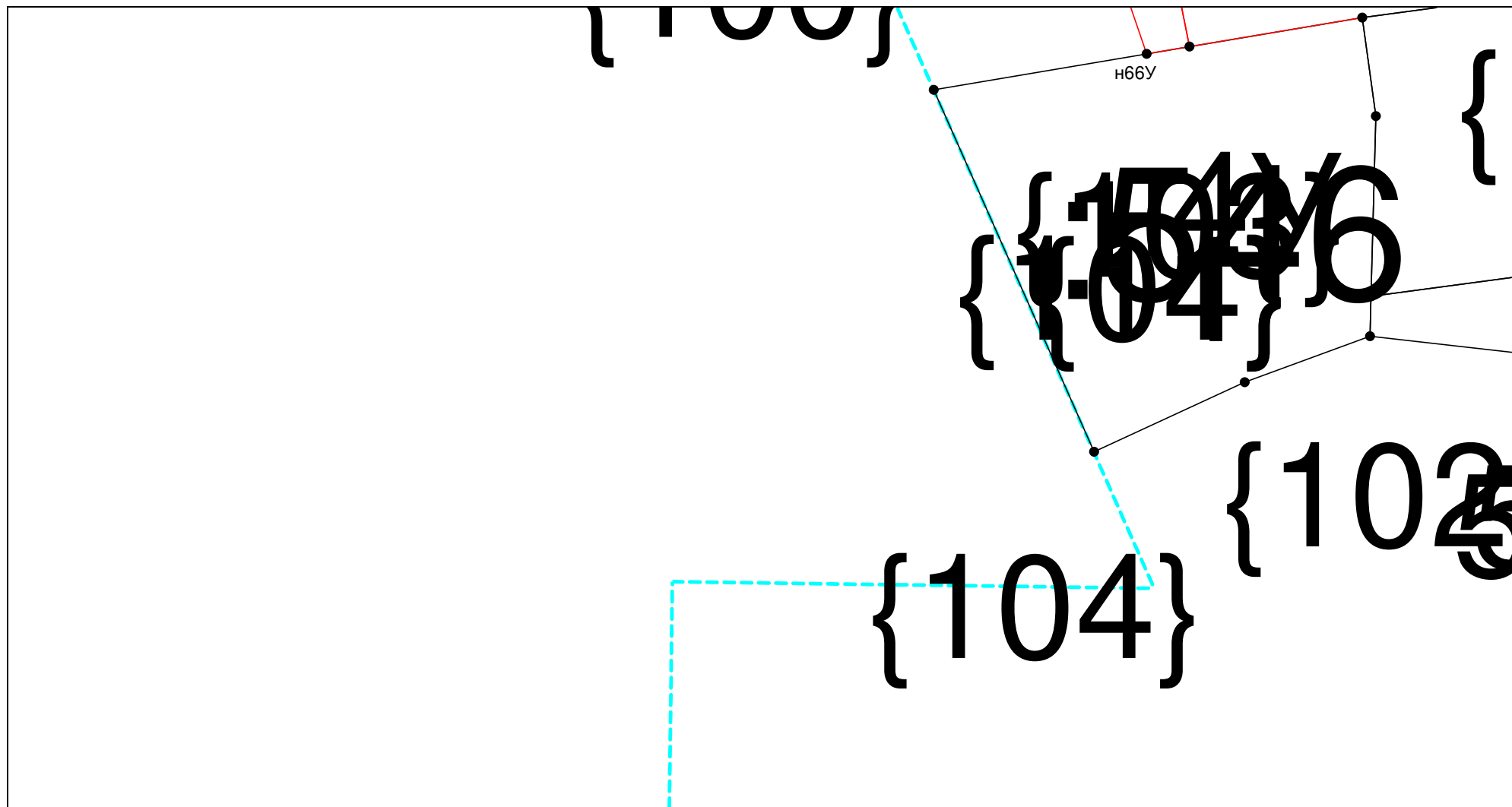


Масштаб 1:500

Условные обозначения приведены на отдельной странице в конце раздела.

**КАРТА-ПЛАН ТЕРРИТОРИИ**  
**Схема границ земельных участков**

Выносной лист №6

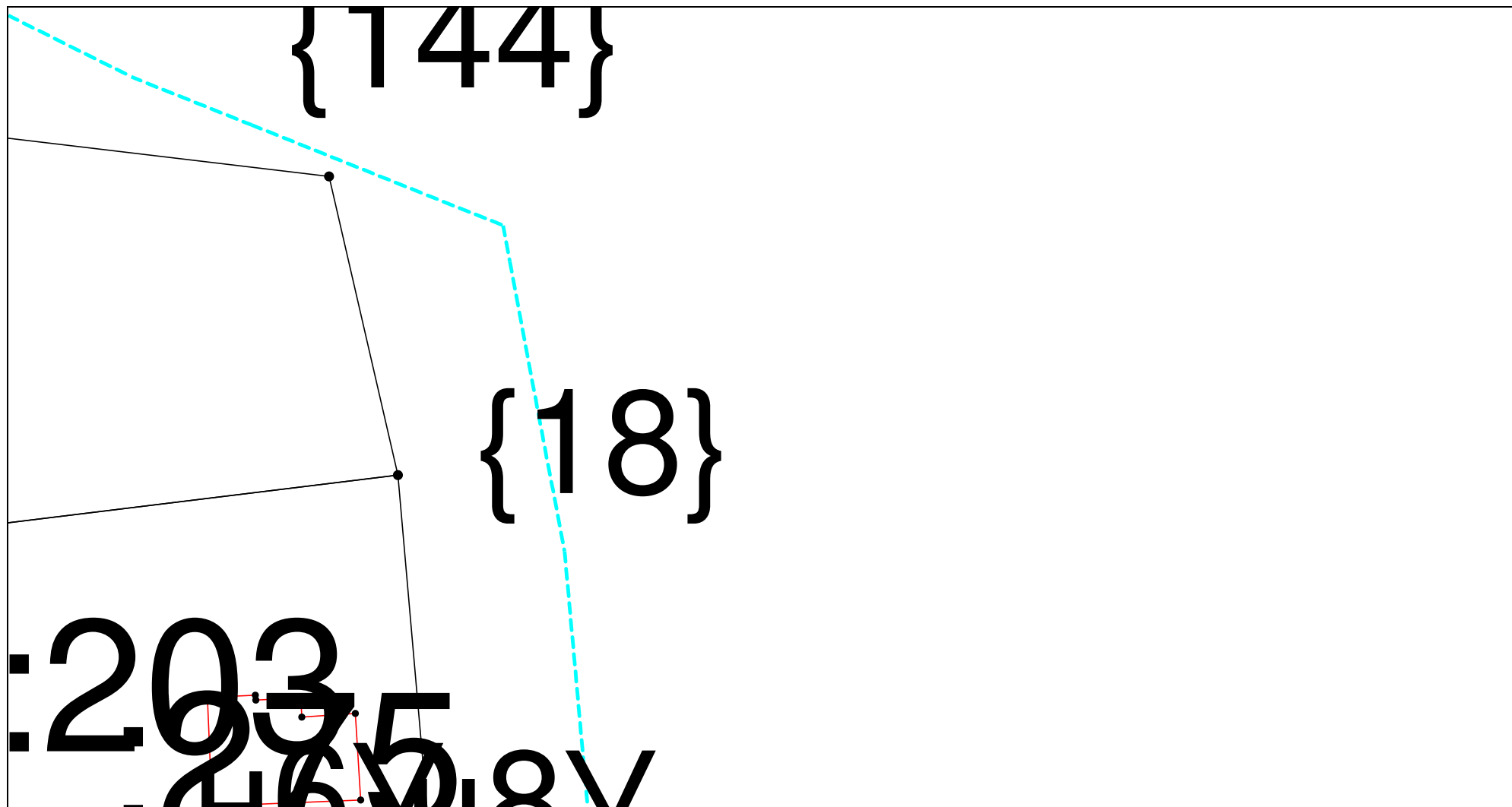


Масштаб 1:500

Условные обозначения приведены на отдельной странице в конце раздела.

**КАРТА-ПЛАН ТЕРРИТОРИИ**  
**Схема границ земельных участков**

Выносной лист №7

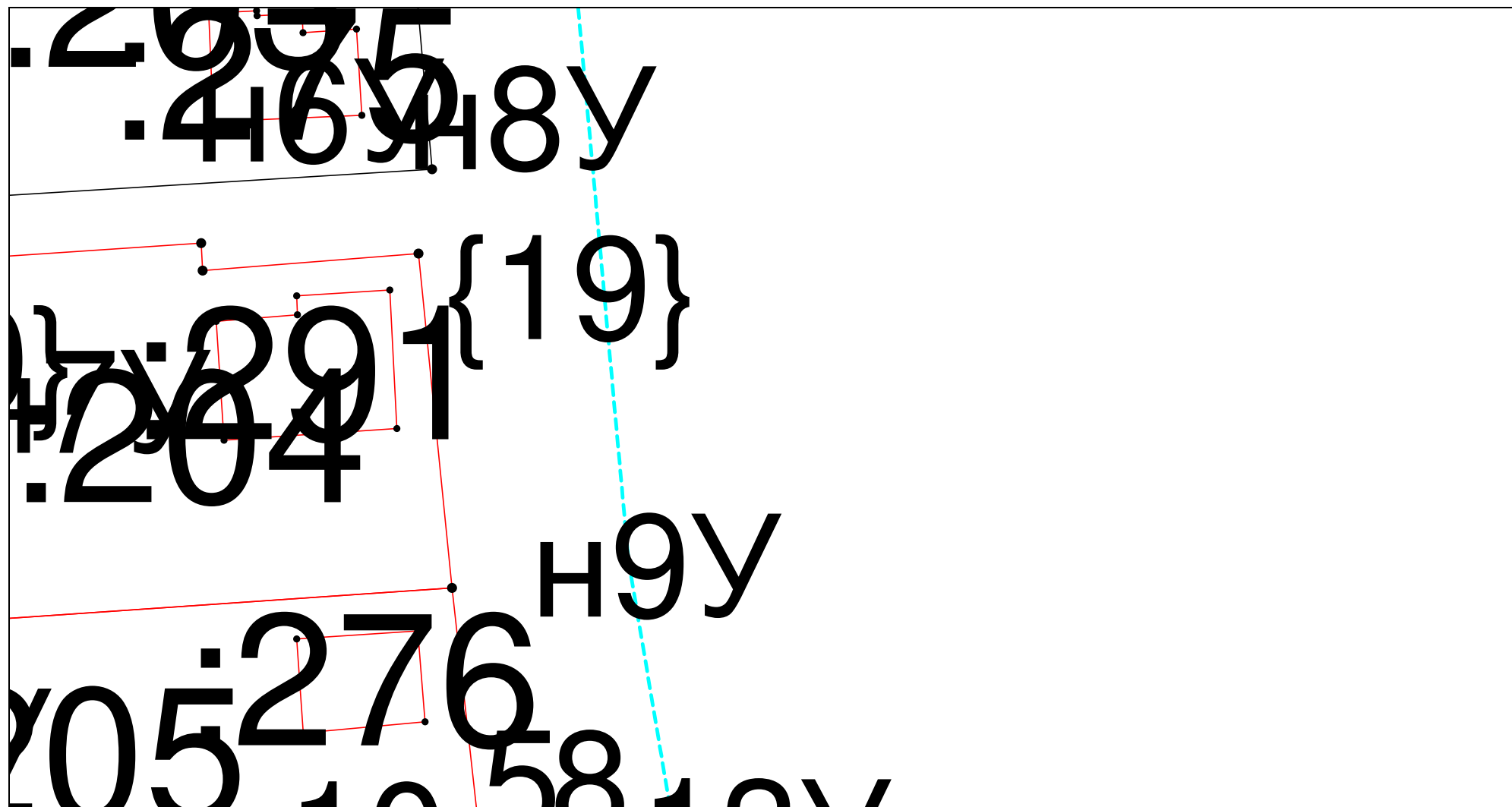


Масштаб 1:500

Условные обозначения приведены на отдельной странице в конце раздела.

КАРТА-ПЛАН ТЕРРИТОРИИ  
Схема границ земельных участков

Выносной лист №8

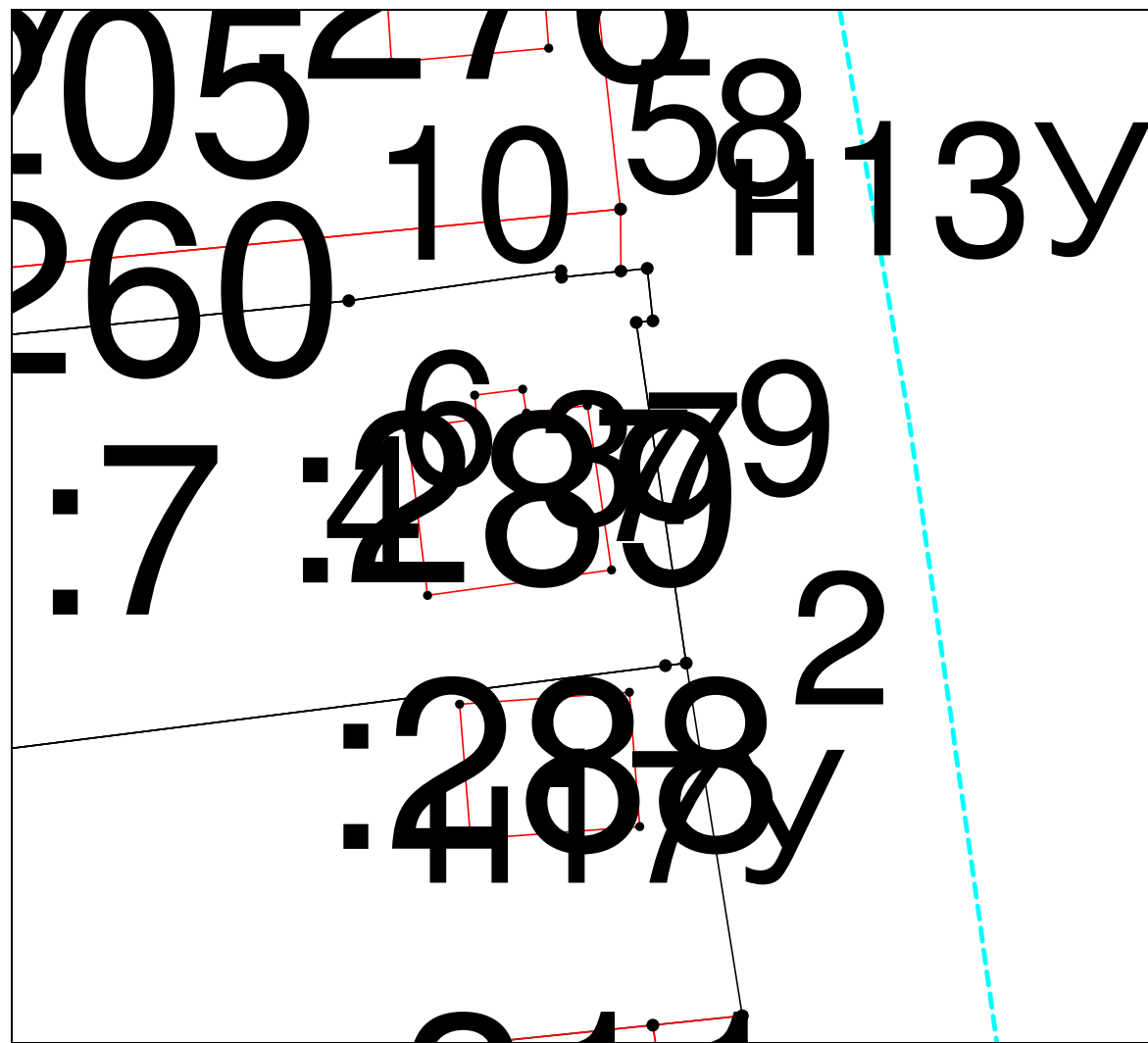


Масштаб 1:500

Условные обозначения приведены на отдельной странице в конце раздела.

КАРТА-ПЛАН ТЕРРИТОРИИ  
Схема границ земельных участков

Выносной лист №9

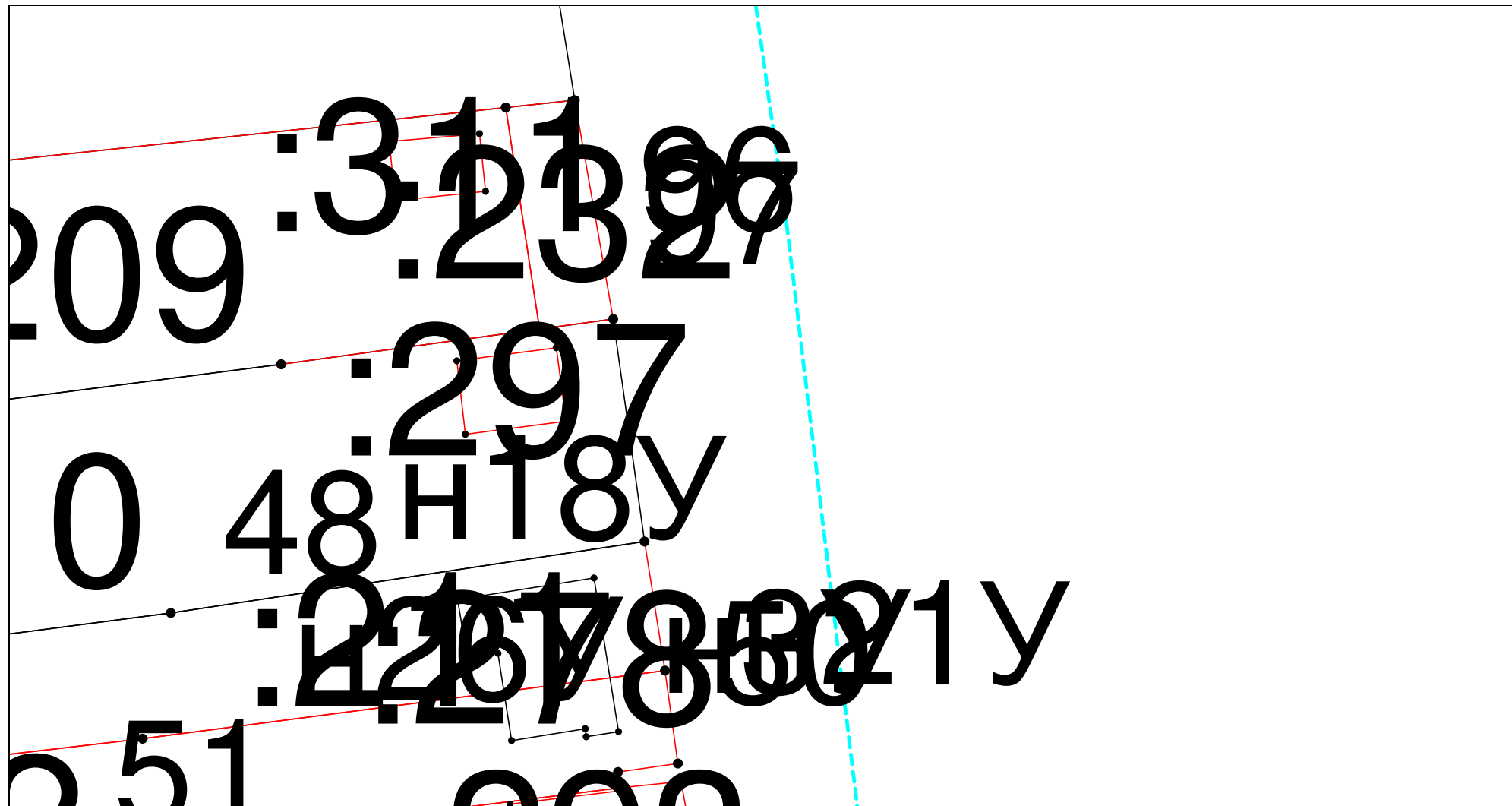


Масштаб 1:500

Условные обозначения приведены на отдельной странице в конце раздела.

**КАРТА-ПЛАН ТЕРРИТОРИИ**  
**Схема границ земельных участков**

Выносной лист №10

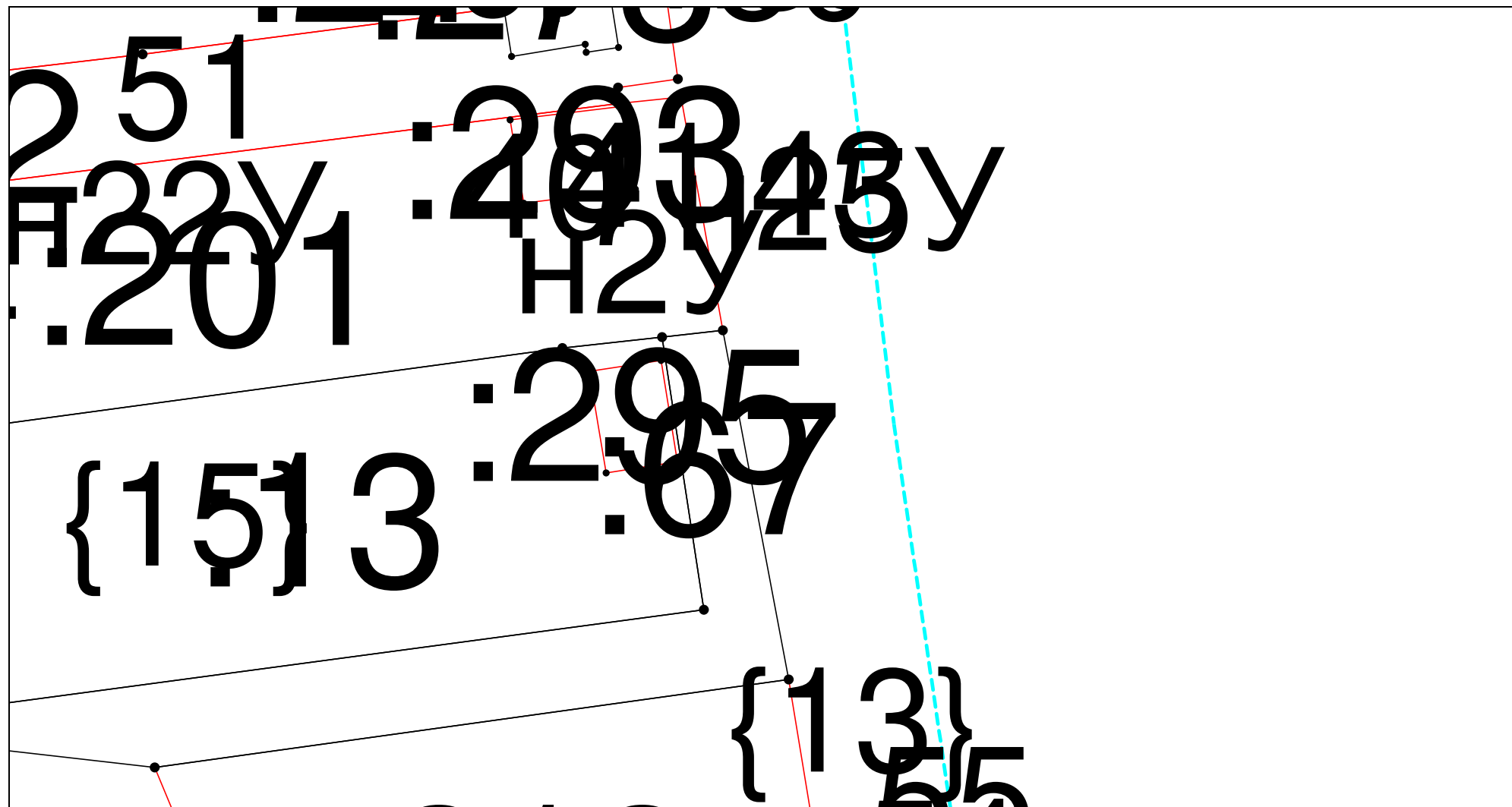


Масштаб 1:500

Условные обозначения приведены на отдельной странице в конце раздела.

КАРТА-ПЛАН ТЕРРИТОРИИ  
Схема границ земельных участков

Выносной лист №11

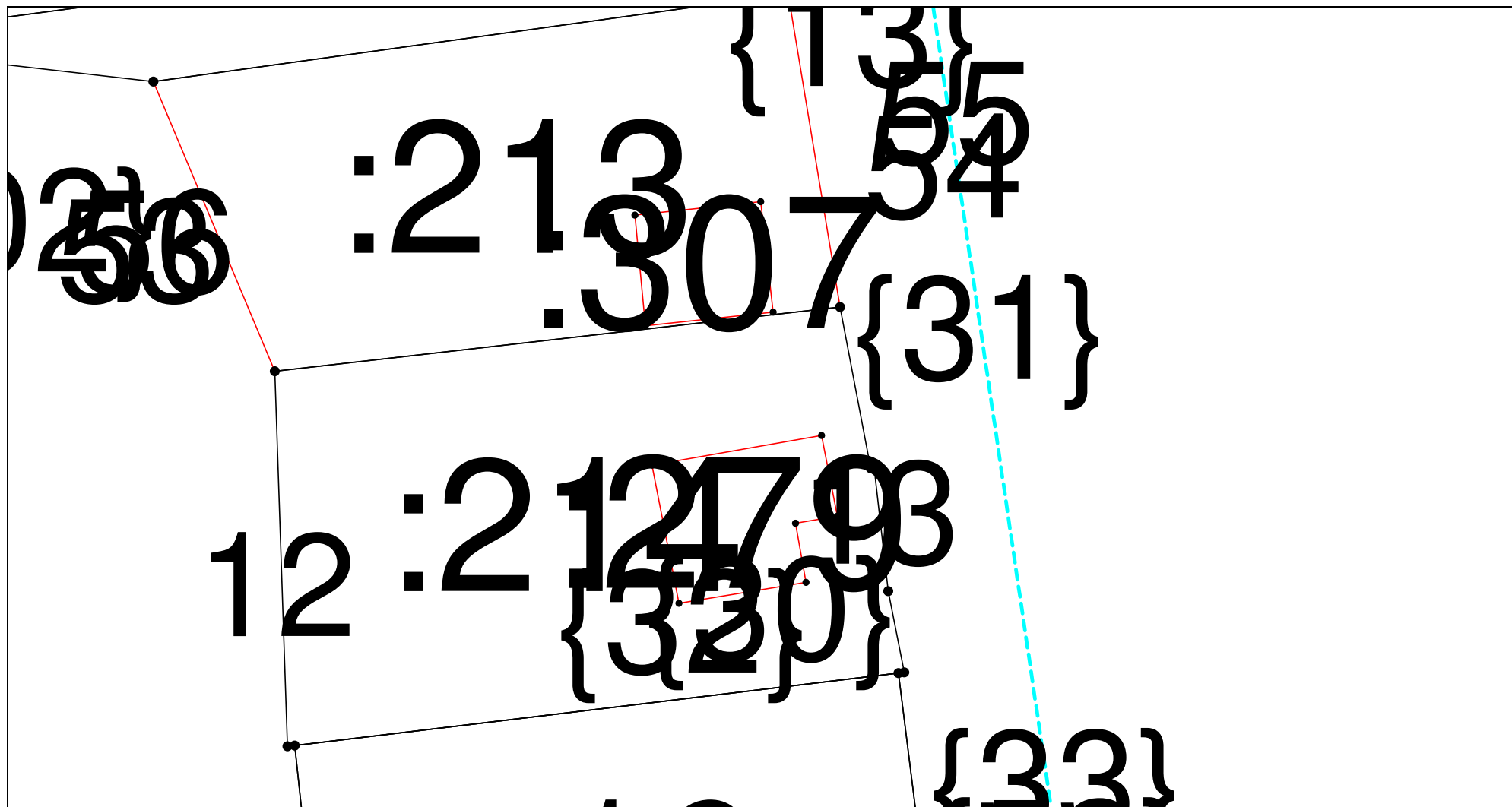


Масштаб 1:500

Условные обозначения приведены на отдельной странице в конце раздела.

КАРТА-ПЛАН ТЕРРИТОРИИ  
Схема границ земельных участков

Выносной лист №12

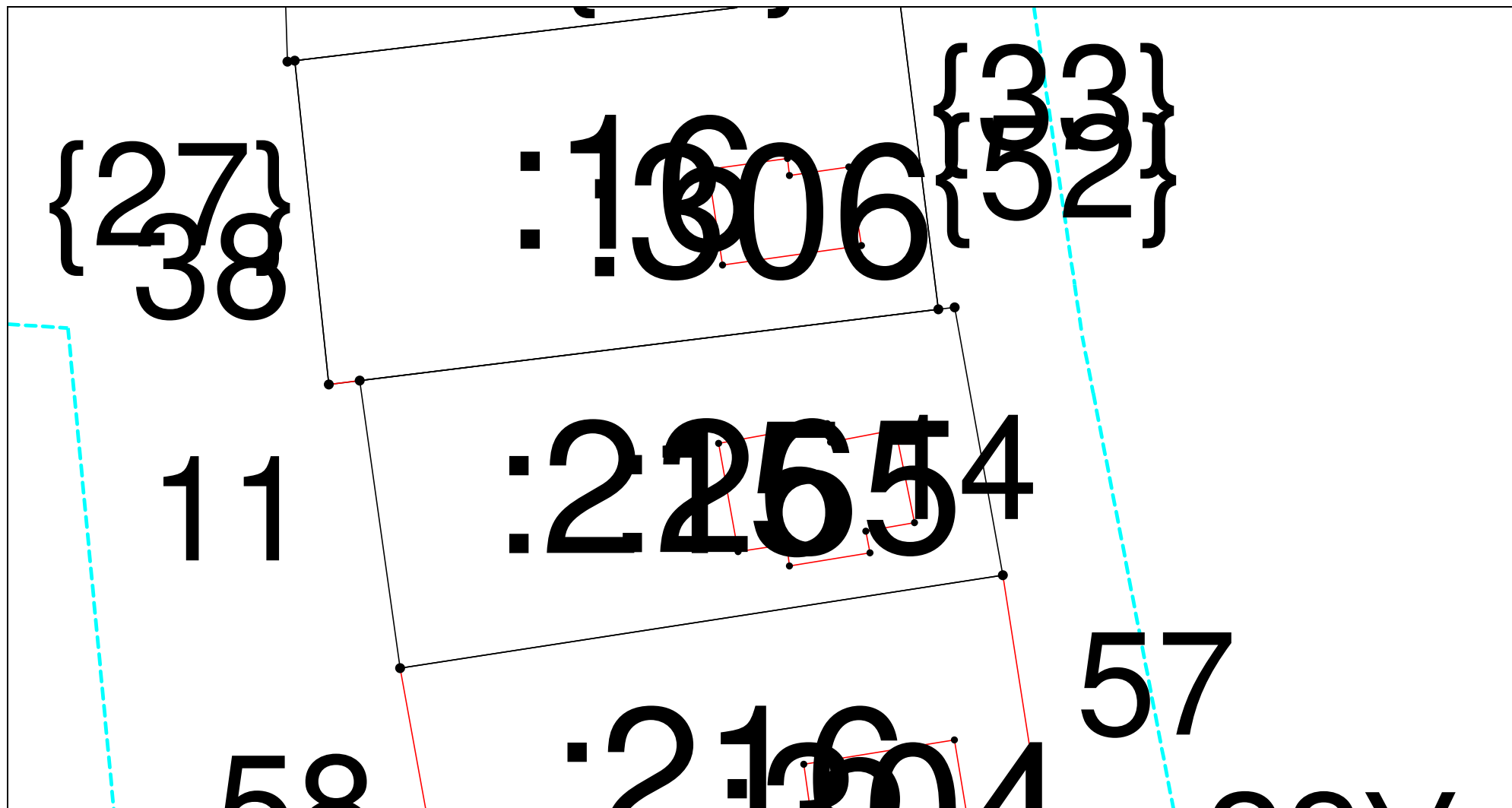


Масштаб 1:500

Условные обозначения приведены на отдельной странице в конце раздела.

КАРТА-ПЛАН ТЕРРИТОРИИ  
Схема границ земельных участков

Выносной лист №13

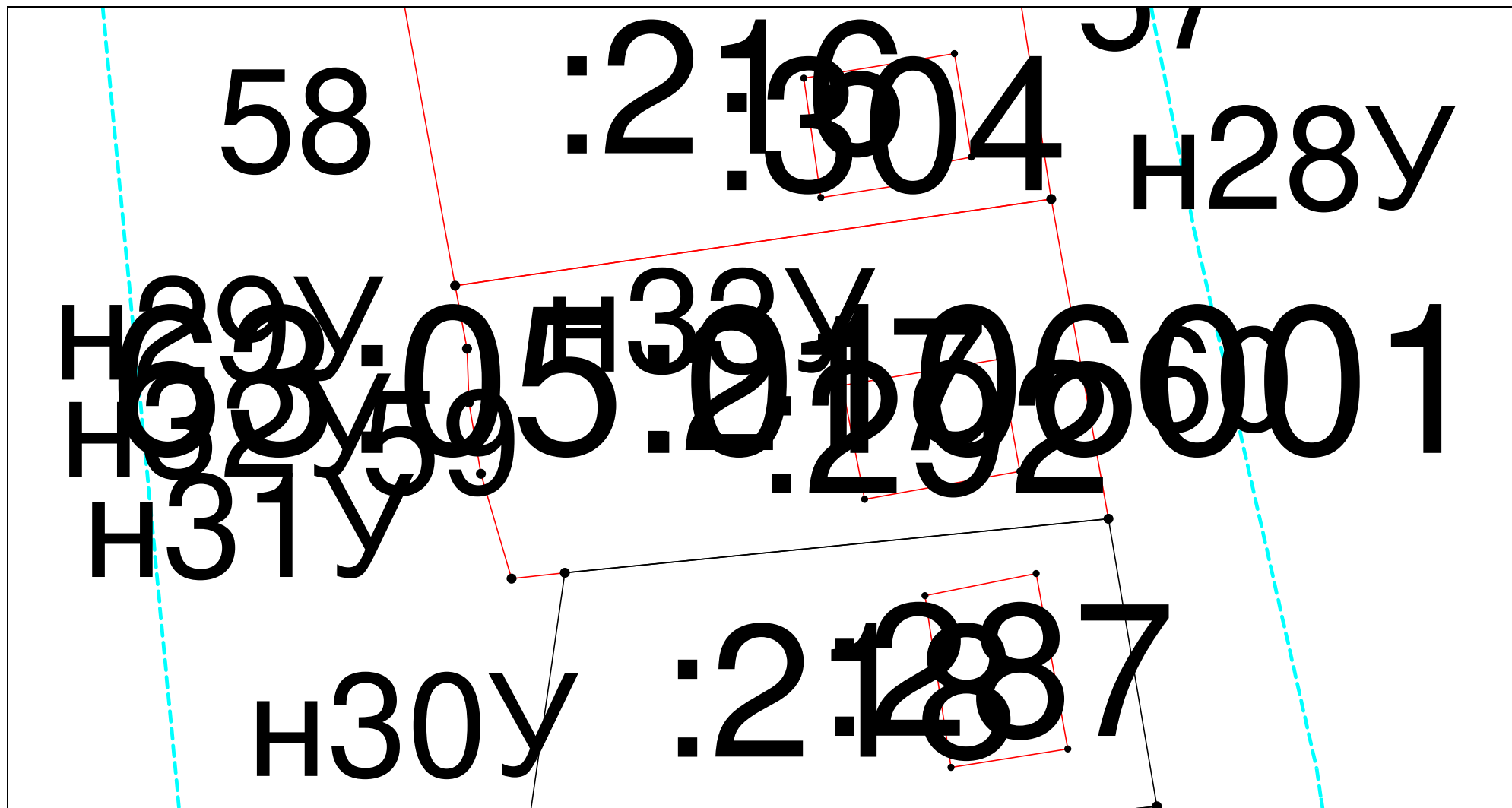


Масштаб 1:500

Условные обозначения приведены на отдельной странице в конце раздела.

КАРТА-ПЛАН ТЕРРИТОРИИ  
Схема границ земельных участков

Выносной лист №14

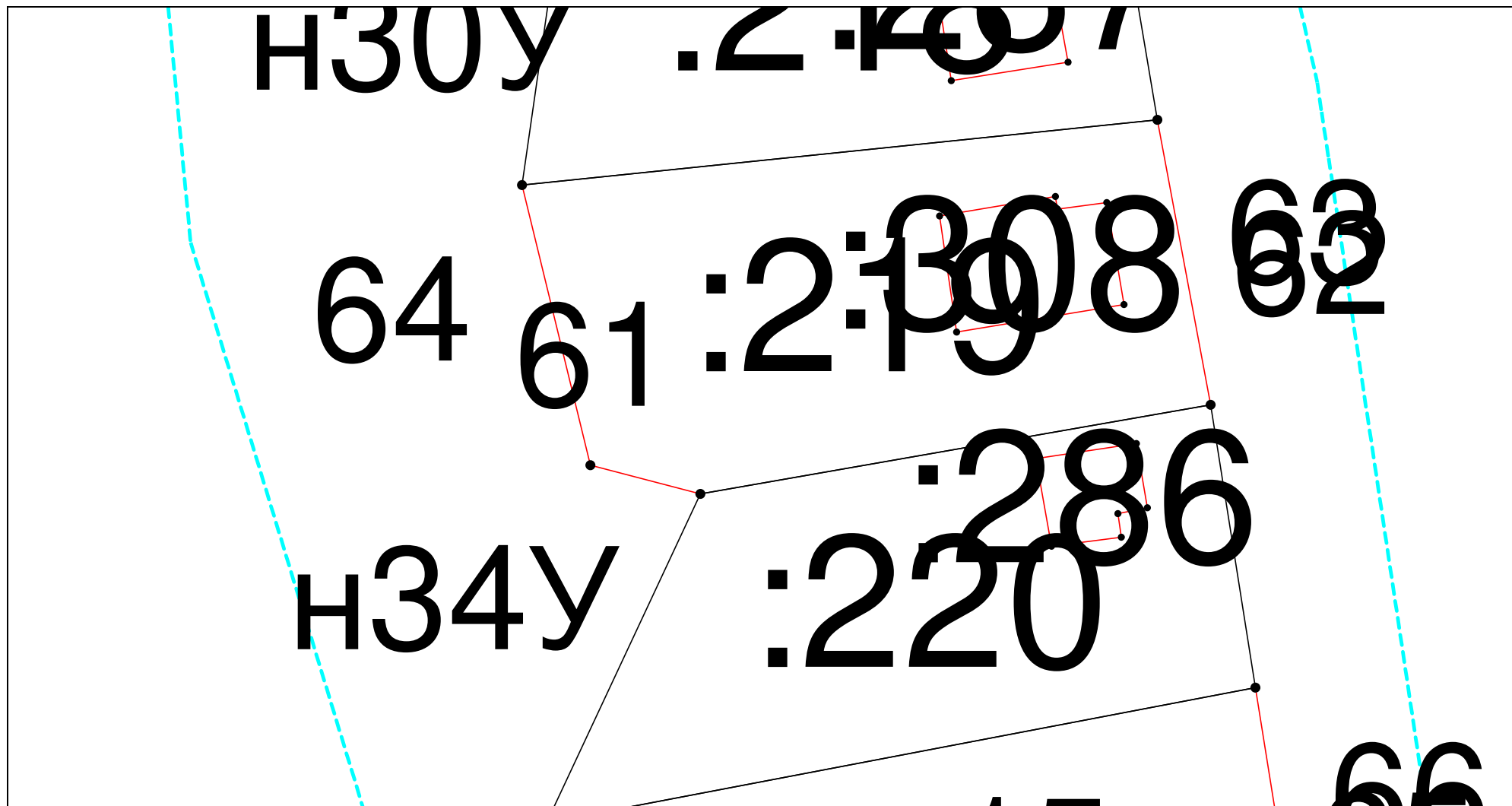


Масштаб 1:500

Условные обозначения приведены на отдельной странице в конце раздела.

КАРТА-ПЛАН ТЕРРИТОРИИ  
Схема границ земельных участков

Выносной лист №15



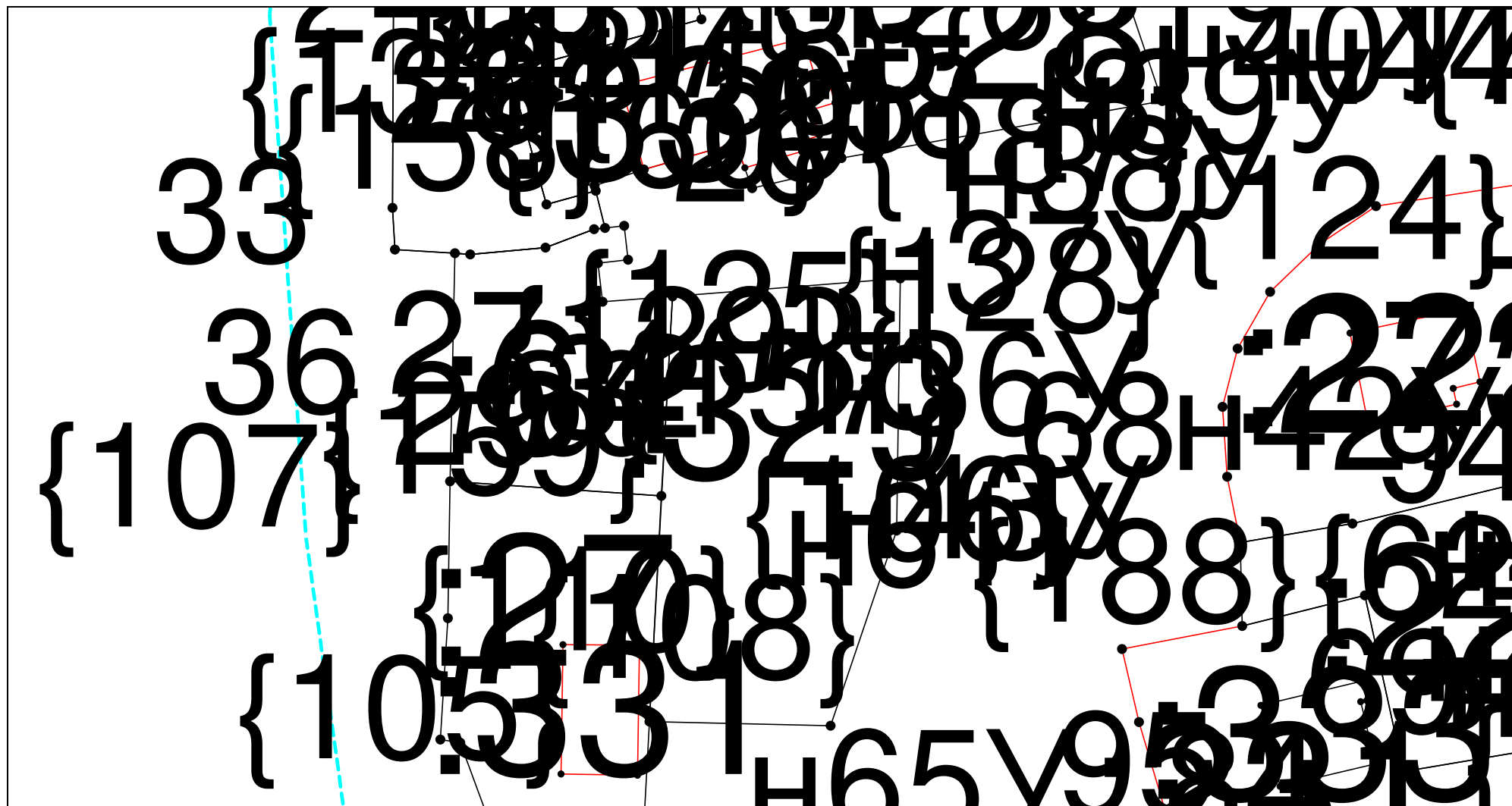
Масштаб 1:500

Условные обозначения приведены на отдельной странице в конце раздела.



КАРТА-ПЛАН ТЕРРИТОРИИ  
Схема границ земельных участков

Выносной лист №17

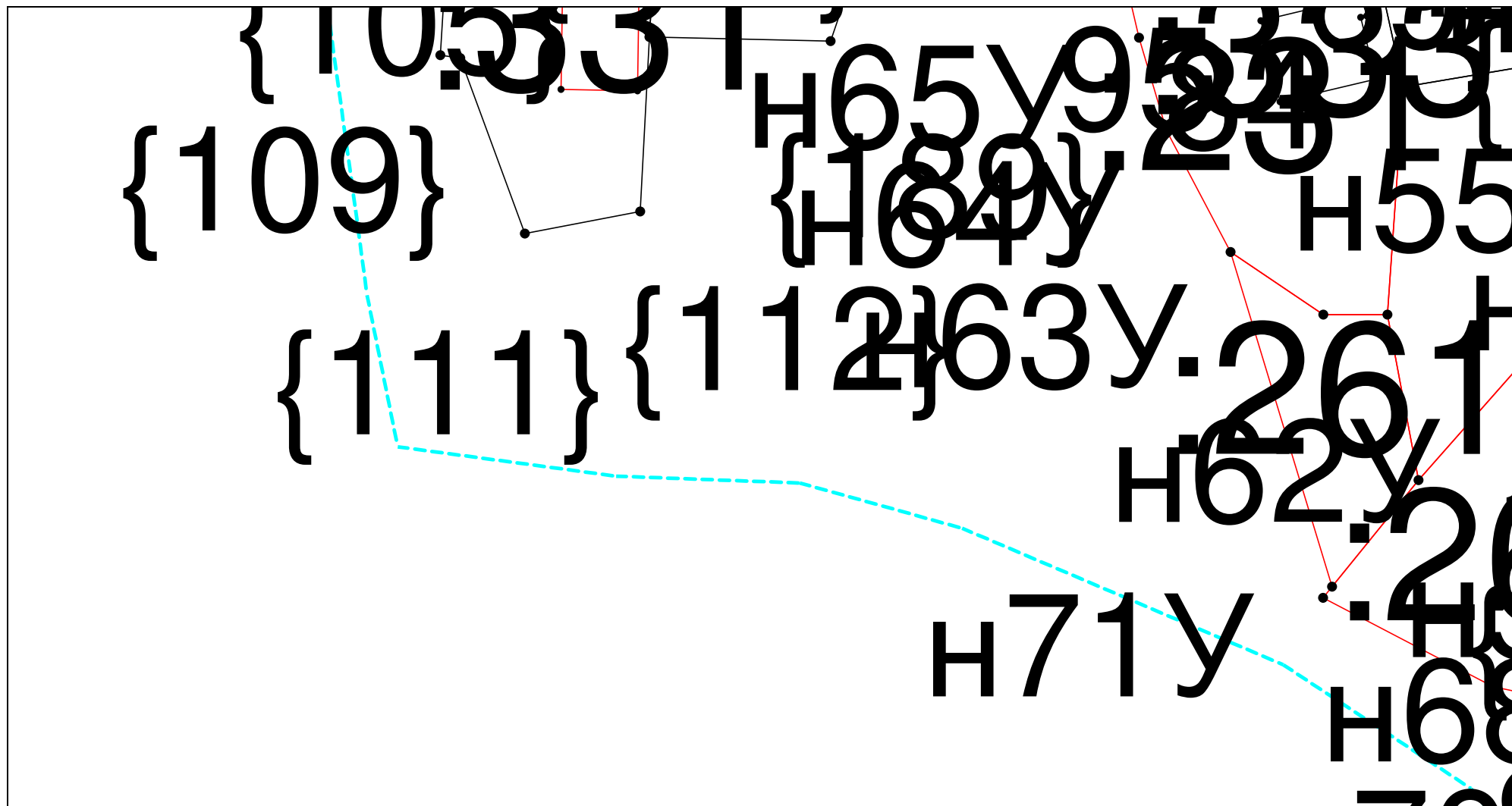


Масштаб 1:500

Условные обозначения приведены на отдельной странице в конце раздела.

КАРТА-ПЛАН ТЕРРИТОРИИ  
Схема границ земельных участков

Выносной лист №18



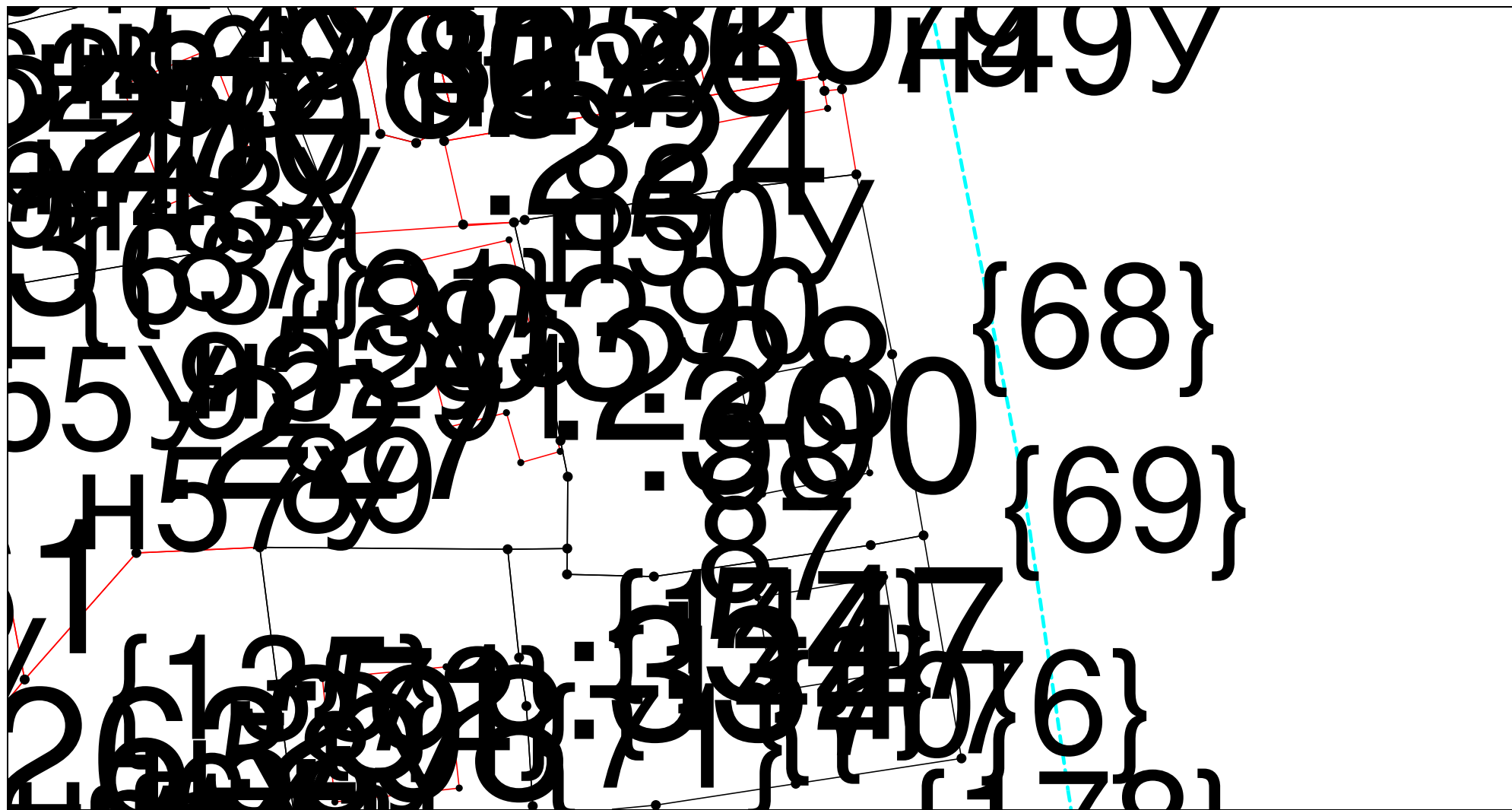
Масштаб 1:500

Условные обозначения приведены на отдельной странице в конце раздела.



КАРТА-ПЛАН ТЕРРИТОРИИ  
Схема границ земельных участков

Выносной лист №20



Масштаб 1:500






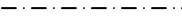

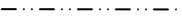


Условные обозначения приведены на отдельной странице в конце раздела.



# КАРТА-ПЛАН ТЕРРИТОРИИ

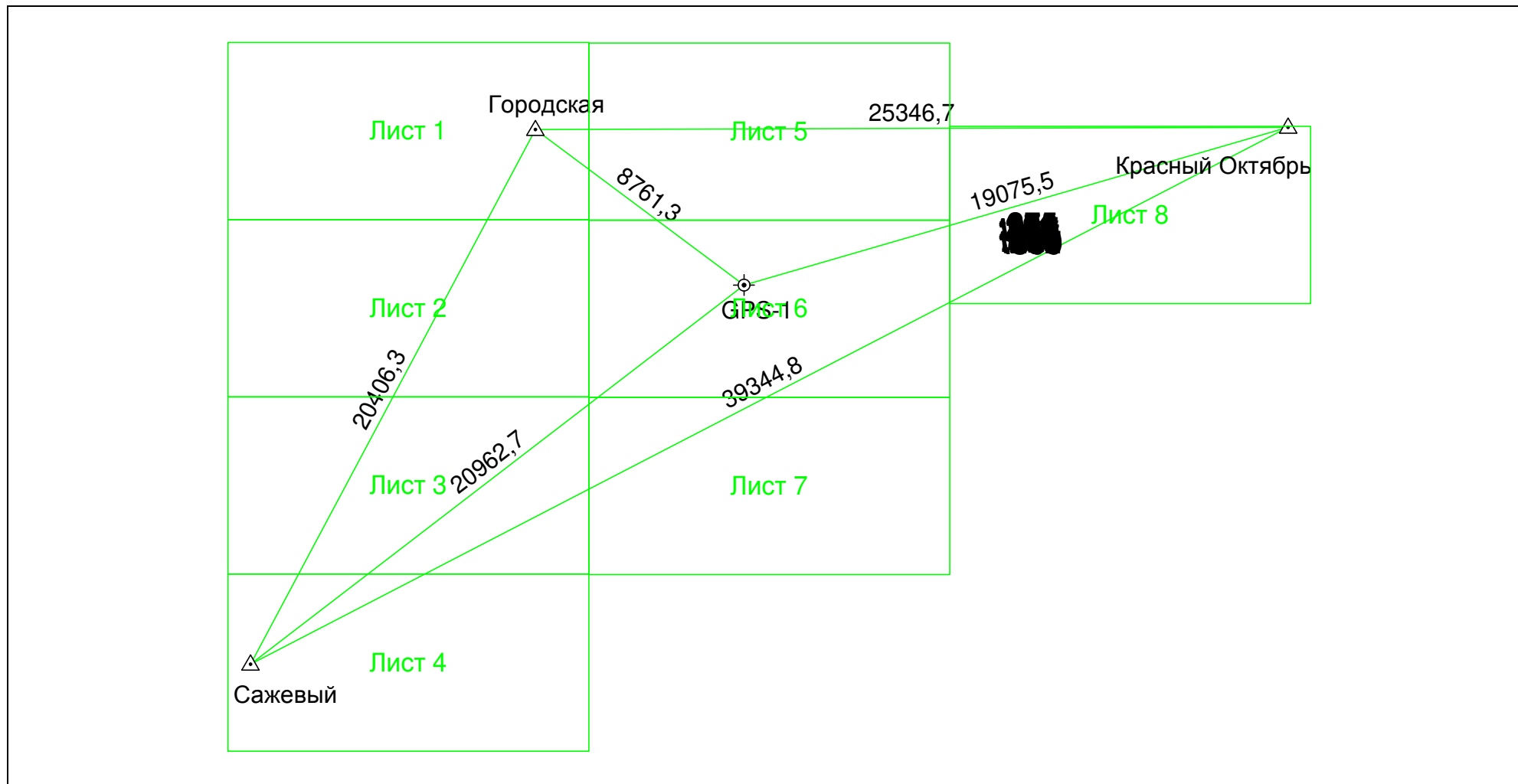
## Схема границ земельных участков

### Условные обозначения:

- |   |   |
|---|---|
|  | – существующая часть границы земельного участка,  |
|  | – вновь образованная или уточненная часть границы земельного участка,   |
|  | – характерная точка границы земельного участка,   |
|  | – часть контура здания, сооружения, объекта незавершенного строительства, образованного проекцией существующего наземного конструктивного элемента здания, сооружения, объекта незавершенного строительства,        |
|  | – часть контура здания, сооружения, объекта незавершенного строительства, образованного проекцией вновь образованного наземного конструктивного элемента здания, сооружения, объекта незавершенного строительства,  |
|  | – часть контура здания, сооружения, объекта незавершенного строительства, образованного проекцией существующего надземного конструктивного элемента здания, сооружения, объекта незавершенного строительства,       |
|  | – часть контура здания, сооружения, объекта незавершенного строительства, образованного проекцией вновь образованного надземного конструктивного элемента здания, сооружения, объекта незавершенного строительства, |
|  | – часть контура здания, сооружения, объекта незавершенного строительства, образованного проекцией существующего подземного конструктивного элемента здания, сооружения, объекта незавершенного строительства,       |
|  | – часть контура здания, сооружения, объекта незавершенного строительства, образованного проекцией вновь образованного подземного конструктивного элемента здания, сооружения, объекта незавершенного строительства, |
|  | – характерная точка контура здания,   |

**КАРТА-ПЛАН ТЕРРИТОРИИ**  
**Схема геодезических построений**

Основной лист



Масштаб 1: 195011

Условные обозначения:



– область выносного листа,

23

– номер выносного листа.

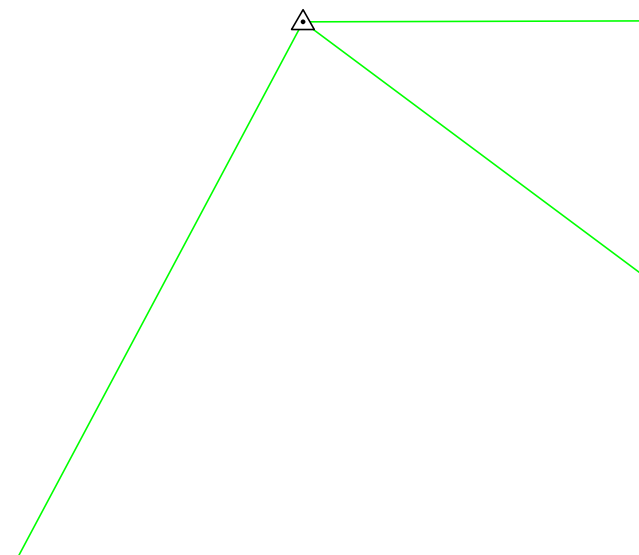
**КАРТА-ПЛАН ТЕРРИТОРИИ**  
**Схема геодезических построений**

Остальные обозначения приведены на отдельной странице в конце раздела.

**КАРТА-ПЛАН ТЕРРИТОРИИ**  
**Схема геодезических построений**

Выносной лист №1

Городская



Масштаб 1:50000

Условные обозначения приведены на отдельной странице в конце раздела.

**КАРТА-ПЛАН ТЕРРИТОРИИ**  
**Схема геодезических построений**

Выносной лист №2

0406,3

Масштаб 1:50000

Условные обозначения приведены на отдельной странице в конце раздела.

**КАРТА-ПЛАН ТЕРРИТОРИИ**  
**Схема геодезических построений**

Выносной лист №3

2040


20962,7

Масштаб 1:50000

Условные обозначения приведены на отдельной странице в конце раздела.

**КАРТА-ПЛАН ТЕРРИТОРИИ**  
**Схема геодезических построений**

Выносной лист №4



Масштаб 1:50000

Условные обозначения приведены на отдельной странице в конце раздела.

**КАРТА-ПЛАН ТЕРРИТОРИИ**  
**Схема геодезических построений**

Выносной лист №5

кая

25346,7

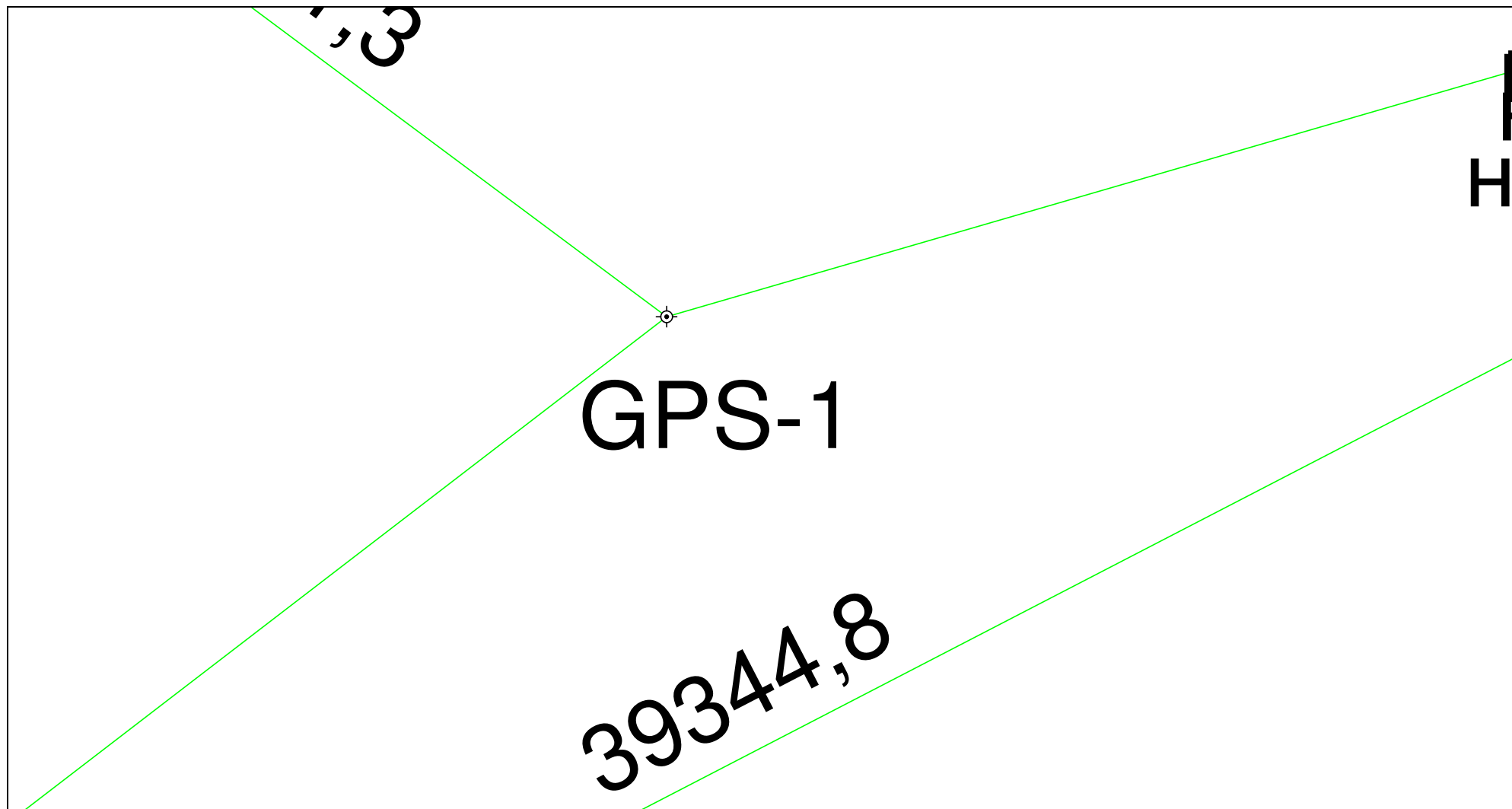
8761,3

Масштаб 1:50000

Условные обозначения приведены на отдельной странице в конце раздела.

**КАРТА-ПЛАН ТЕРРИТОРИИ**  
**Схема геодезических построений**

Выносной лист №6




Масштаб 1:50000

Условные обозначения приведены на отдельной странице в конце раздела.

**КАРТА-ПЛАН ТЕРРИТОРИИ**  
**Схема геодезических построений**

Выносной лист №7

39'54"

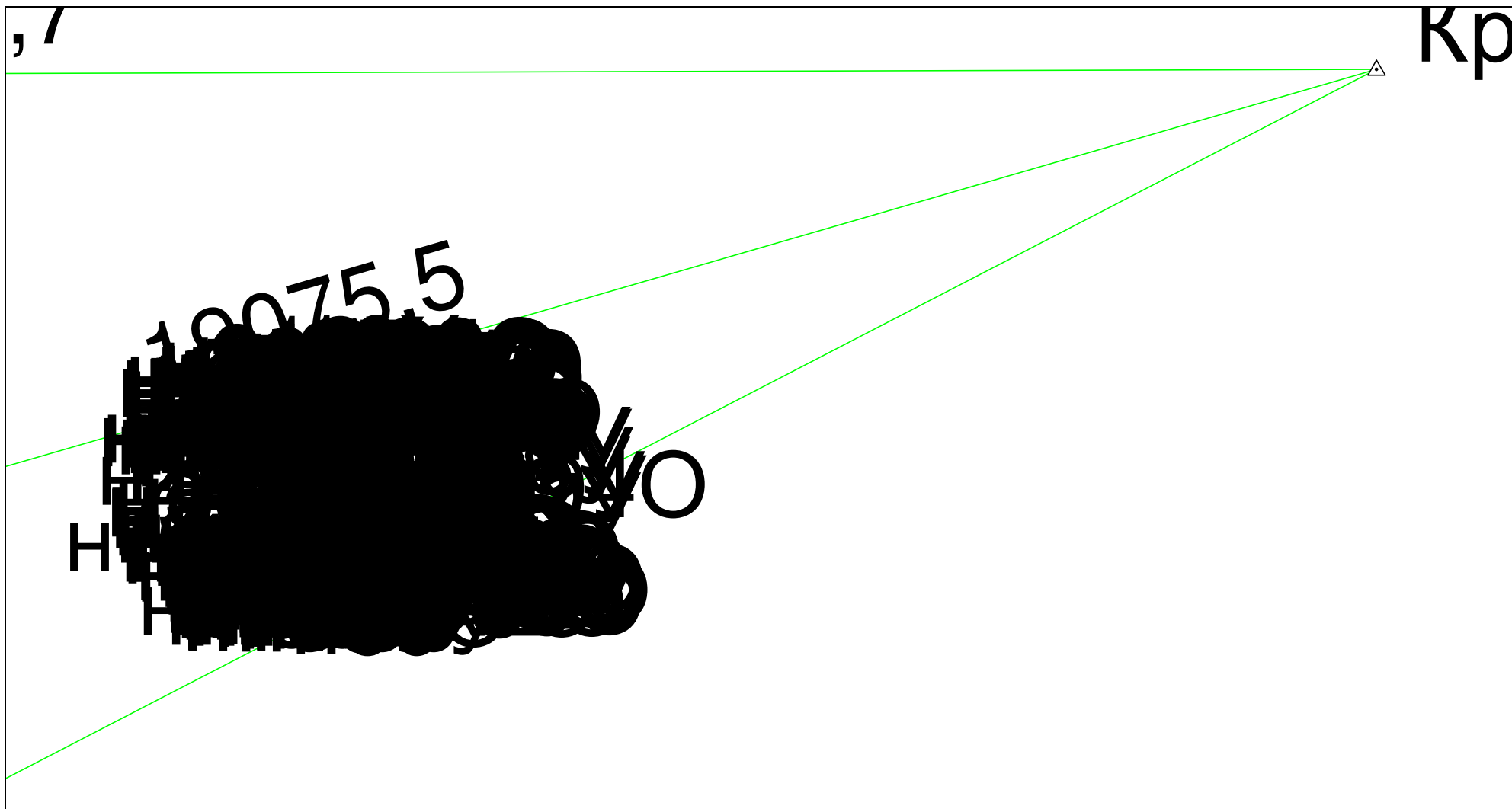


**Масштаб 1:50000**

Условные обозначения приведены на отдельной странице в конце раздела.

**КАРТА-ПЛАН ТЕРРИТОРИИ**  
**Схема геодезических построений**

Выносной лист №8










**Масштаб 1:50000**








Условные обозначения приведены на отдельной странице в конце раздела.

## КАРТА-ПЛАН ТЕРРИТОРИИ

### Схема геодезических построений

#### Условные обозначения:

	– существующая часть границы земельного участка,
	– характерная точка границы земельного участка,
	– часть контура здания, сооружения, объекта незавершенного строительства, образованного проекцией существующего наземного конструктивного элемента здания, сооружения, объекта незавершенного строительства,
	– часть контура здания, сооружения, объекта незавершенного строительства, образованного проекцией существующего надземного конструктивного элемента здания, сооружения, объекта незавершенного строительства,
	– пункт государственной геодезической сети,
	– направления геодезических построений при создании съемочного обоснования,
	контур здания, сооружения, объекта незавершенного строительства, размеры которого не могут быть переданы в масштабе графической части

	– вновь образованная или уточненная часть границы земельного участка,
	– характерная точка контура здания,
	– часть контура здания, сооружения, объекта незавершенного строительства, образованного проекцией вновь образованного наземного конструктивного элемента здания, сооружения, объекта незавершенного строительства,
	– часть контура здания, сооружения, объекта незавершенного строительства, образованного проекцией вновь образованного надземного конструктивного элемента здания, сооружения, объекта незавершенного строительства,
	– пункт опорной межевой сети,
	– направления геодезических построений при определении координат характерных точек границ земельного участка,
	контур сооружения, объекта незавершенного строительства, представляющий собой окружность, размеры которой не могут быть переданы в масштабе графической части