

КАРТА-ПЛАН ТЕРРИТОРИИ

КАРТА-ПЛАН ТЕРРИТОРИИ

Содержание

№ п/п	Разделы карта-плана территории	Номера листов
1	2	3
1	Пояснительная записка	
2	Сведения о пунктах геодезической сети и средствах измерений	
3	Сведения об уточняемых земельных участках	
4	Сведения об уточняемых земельных участках необходимых для исправления реестровых ошибок	
5	Описание местоположения строения на земельном участке	
6	Сведения о строениях необходимые для исправления реестровых ошибок	
7	Схема границ земельных участков	
8	Схема геодезических построений	
9	Акт согласования местоположения границ земельных участков	
10	Приложение	
—	<i>Согласие собственника ЗУ 63:05:0105022:248 на уменьшение площади №1506 от 15.04.2026</i>	—

Пояснительная записка

1. Сведения о территории выполнения комплексных кадастровых работ: *Российская Федерация, Самарская область, городской округ Октябрьск, город Октябрьск, кадастровый квартал 63:05:0105022*

(наименование субъекта Российской Федерации, муниципального образования, населенного пункта, уникальные учетные номера кадастровых кварталов, иные сведения, позволяющие определить местоположение территории, на которой выполняются комплексные кадастровые работы, например, наименование садоводческого или огороднического некоммерческого товарищества, гаражного кооператива, элемента планировочной структуры)

2. Основания выполнения комплексных кадастровых работ:

Наименование, дата и номер документа, на основании которого выполняются комплексные кадастровые работы:

Соглашение о предоставлении из федерального бюджета субсидий, в том числе грантов в форме субсидий, юридическим лицам, индивидуальным предпринимателям, а также физическим лицам от 30.01.2026 №321-20-2026-006

3. Дата подготовки карты-плана территории *16 апреля 2026 г.*

4. Сведения о заказчике(ах) комплексных кадастровых работ:

В отношении юридического лица, органа местного самоуправления муниципального района, муниципального округа или городского округа либо уполномоченного исполнительного органа государственной власти субъекта Российской Федерации:

полное или сокращенное (в случае, если имеется) наименование: *Управление Федеральной службы государственной регистрации, кадастра и картографии по Самарской области*

основной государственный регистрационный номер: *1046300581590*

КАРТА-ПЛАН ТЕРРИТОРИИ

идентификационный номер налогоплательщика: 6317053595

В отношении физического лица или представителя физических или юридических лиц:

фамилия, имя, отчество (последнее - при наличии): —

страховой номер индивидуального лицевого счета в системе обязательного пенсионного страхования Российской Федерации (СНИЛС): —

Наименование и реквизиты документа, подтверждающие полномочия представителя заказчика(ов) комплексных кадастровых работ:

—

Адрес электронной почты (для направления уведомления о результатах внесения сведений в Единый государственный реестр недвижимости):

63_upr@rosreestr.ru

5. Сведения об исполнителе комплексных кадастровых работ:

Полное или сокращенное (в случае, если имеется) наименование и адрес юридического лица, с которым заключен государственный или муниципальный контракт либо договор подряда на выполнение комплексных кадастровых работ: филиал ППК "Роскадастр" по Самарской области, Самарская область, г. Самара, ул. Ленинская, 25а

Фамилия, имя, отчество кадастрового инженера (последнее - при наличии): Брусенцева Мария Вениаминовна и основной государственный регистрационный номер кадастрового инженера индивидуального предпринимателя (ОГРНИП): —

Страховой номер индивидуального лицевого счета в системе обязательного пенсионного страхования Российской Федерации (СНИЛС) кадастрового инженера: 117-295-190 63

Уникальный реестровый номер кадастрового инженера в реестре саморегулируемой организации кадастровых инженеров и дата внесения сведений о физическом лице в такой реестр: А-2081 19 декабря 2025 г.

Полное или (в случае, если имеется) сокращенное наименование саморегулируемой организации кадастровых инженеров, членом которой является кадастровый инженер: Ассоциация "Союз кадастровых инженеров"

Контактный телефон: 88462005026,1,2017

Почтовый адрес и адрес электронной почты, по которым осуществляется связь с кадастровым инженером: Самарская область, г. Самара, ул. Ленинская, 25а, kkr@63.kadastr.ru

6. Перечень документов, использованных при подготовке карты-плана территории:

№ п/п	Реквизиты документа				Иные сведения
	Вид	Дата	Номер	Наименование	
1	2	3	4	5	6

КАРТА-ПЛАН ТЕРРИТОРИИ

1	2	3	4	5	6
1	—	15.04.2026	КУВИ- 001/2026- 51626716	Кадастровый план территории	—
2	—	05.11.2003	б/н	Инвентаризация земель г. Октябрьск	масштаб: 1:1000 создан: 05.11.2003
3	—	07.03.2023	170- 5548/2023-В	Выписка о пунктах государственной геодезической сети, государственной нивелирной сети и государственной гравиметрической сети	—
4	—	19.01.2010	122-н	Правилами землепользования и застройки городского округа Октябрьск Самарской области	—
5	—	15.04.2026	1506	Согласие собственника ЗУ 63:05:0105022:248 на уменьшение площади	включен в приложение

КАРТА-ПЛАН ТЕРРИТОРИИ**7. Пояснения к карте-плану территории:****1. Пояснительная записка**

В результате выполнения комплексных кадастровых работ федерального значения в кадастровом квартале 63:05:0105022 исправлены реестровые ошибки в 15 земельных участках, уточнено местоположение границ 51 земельных участков, исправлены реестровые ошибки в 2 объектах капитального строительства, уточнено местоположение границ 87 объектов капитального строительства.

Документы, используемые для подготовки КПТР:

- инвентаризация земель г. Октябрьск: землеустроительное дело по кадастровому кварталу №63:05:080122 в 4-х томах от 2003г. в том числе, Чертеж инвентаризации масштаба 1:1000;

- запрос Филиала ППК «Роскадастр» по Самарской области №2026-ИСХ/ККР/21 от 30.01.2026 в органы местного самоуправления о предоставлении документов, определяющих местоположение границ, документов о формировании земельных участков.

Предельные минимальные и максимальные размеры земельных участков, установлены правилами землепользования и застройки городского округа Октябрьск Самарской области, утвержденными Решением Думы городского округа Октябрьск Самарской области 19 января 2010 г. N 122-н. В соответствии с картой градостроительного зонирования территория кадастрового квартала 63:05:0105022 расположена в территориальной зоне ЖЗ, К1, Р1.

При уточнении местоположения земельных участков и исправлении в них ошибок приняты во внимание их фактические границы на местности, а также сведения материалов инвентаризации земель, которые зафиксировали местоположение границ уточняемых участков на местности длительностью более 27 лет.

По результатам уточнения местоположения границ земельного участка с кадастровым номером 63:05:0105022:248 его площадь уменьшается более чем на 10%. Согласие собственника ЗУ 63:05:0105022:248 включено в состав КПТР.

ЗУ с кадастровым номером 63:05:0105022:10 фактически расположен в кадастровом квартале 63:05:0105021.

ЗУ с кадастровым номером 63:05:0105022:635 фактически расположен в кадастровом квартале 63:05:0105012.

ОКС с кадастровым номером 63:05:0105022:356 фактически расположен в кадастровом квартале 63:05:0105028.

ОКС с кадастровым номером 63:05:0105022:358 фактически расположен в кадастровом квартале 63:05:0105021.

ОКС с кадастровым номером 63:05:0105022:370 фактически расположен в кадастровом квартале 63:05:0105014.

ЗУ с кадастровым номером 63:05:0105022:20 является дублем ЗУ 63:05:0000000:98 и подлежит верификации.

ЗУ с кадастровым номером 63:05:0105022:49 является дублем ЗУ 63:05:0105012:6502 и подлежит верификации.

На ЗУ с кадастровым номером 63:05:0105022:31 отсутствуют правоустанавливающие документы, таким образом, он подлежит снятию с учета по ст.70.

Таким образом, указанные объекты не были включены в карта-план территории.

При проведении комплексных кадастровых работ федерального значения в кадастровом квартале 63:05:0105022 выявлены землепользования, сведения о которых отсутствуют в ЕГРН. Направлен запрос в орган местного самоуправления о наличии правоустанавливающих документов 2026-ИСХ/ККР/245 от 13.04.2026

Комплексные кадастровые работы проведены в отношении всех объектов недвижимости, расположенных в пределах данного кадастрового квартала, сведения о которых внесены в ЕГРН как о ранее учтенных до даты подготовки настоящей карты-плана территории.

При проведении комплексных кадастровых работ федерального значения на территории кадастрового квартала не выявлено случаев самозахвата земельных участков.

КАРТА-ПЛАН ТЕРРИТОРИИ

Чересполосицы обусловлены материалами инвентаризации земель, используемыми при подготовке КПТР, они являются местами общего пользования. Изменение частей земельных участков не предусмотрено структурой карта-плана территории. Адреса земельных участков внесены в КПТР на основании сведений ЕГРН в виде кадастрового плана территории соответствующего квартала, полученных исполнителем работ в установленном законом порядке до начала формирования КПТР. Положения Федеральных законов 218-ФЗ и 221-ФЗ не предусматривают внесение в ЕГРН сведений об адресах объектов недвижимости на основании КПТР, подготовленной в результате выполнения комплексных кадастровых работ. Техническая возможность использования данных ГАР для формирования сведений об адресе объекта комплексных кадастровых работ в автоматизированном виде отсутствует. Таким образом, разночтение в адресе объекта комплексных кадастровых работ, вызванное его присвоением и внесением в ГАР и ФГИС ЕГРН в период выполнения таких работ, не изменяет состояния объектов комплексных кадастровых работ.

1. Сведения о пунктах геодезической сети:

№ п/п	Вид геодезической сети	Название пункта и тип знака геодезической сети	Система координат пункта геодезической сети	Координаты пункта, м		Дата обследования 16 апреля 2026 г.		
				X	Y	Сведения о состоянии		
						наружного знака пункта	центра пункта	марки центра пункта
1	2	3	4	5	6	7	8	9
1	Астрономо-геодезическая сеть 2 класса	Кашпирка, неизвестен, 1, б/№, неизвестен	МСК-63, зона 1	369961,57	1259979,87	сохранился	сохранился	сохранился
2	Геодезическая сеть сгущения 3 класса	Красный Октябрь, пир., 5.900 м, 50, б/№, пирамида	МСК-63, зона 1	389822,06	1291470,49	сохранился	сохранился	сохранился
3	Геодезическая сеть сгущения 3 класса	Озерки, пир., 5.400 м, 155, 4526, пирамида	МСК-63, зона 1	388534,33	1278392,44	сохранился	сохранился	сохранился

КАРТА-ПЛАН ТЕРРИТОРИИ**Сведения о пунктах геодезической сети и средствах измерений****2. Сведения об использованных средствах измерений:**

№ п/п	Наименование и обозначение типа средства измерений - прибора (инструмента, аппаратуры)	Заводской или серийный номер средства измерений	Реквизиты свидетельства о поверке прибора (инструмента, аппаратуры) и (или) срок действия поверки
1	2	3	4
1	Аппаратура геодезическая спутниковая, PrinCe i30	3448260	С-ГКФ/13-08-2025/455851592, срок действия 12.08.2026

КАРТА-ПЛАН ТЕРРИТОРИИ

Сведения об уточняемых земельных участках

1. Сведения о характерных точках границы уточняемого земельного участка с кадастровым номером 63:05:0000000:75 :

Система координат МСК-63

Зона № 1

Обозначение характерных точек границ	Координаты, м				Метод определения координат	Формулы, примененные для расчета средней квадратической погрешности определения координат характерных точек границ (M_t), с подставленными в такие формулы значениями и итоговые (вычисленные) значения M_t , м	Описание закрепления точки
	содержатся в Едином государственном реестре недвижимости		определены в результате выполнения комплексных кадастровых работ				
	X	Y	X	Y			
1	2	3	4	5	6	7	8
н11У	—	—	385898,52	1282737,69	Метод спутниковых геодезических измерений (определений)	$M_t = \text{SQRT}(M1^2+M2^2) =$ $\text{SQRT}(0,6^2+0,08^2) = 0,1 \text{ м}$	—
н12У	—	—	385899,70	1282743,79	Метод спутниковых геодезических измерений (определений)	$M_t = \text{SQRT}(M1^2+M2^2) =$ $\text{SQRT}(0,6^2+0,08^2) = 0,1 \text{ м}$	—
102	—	—	385894,56	1282744,87	—	—	—
101	—	—	385893,52	1282738,82	—	—	—
н13У	—	—	385893,38	1282738,03	Метод спутниковых геодезических измерений (определений)	$M_t = \text{SQRT}(M1^2+M2^2) =$ $\text{SQRT}(0,6^2+0,08^2) = 0,1 \text{ м}$	—
н14У	—	—	385898,46	1282737,06	Метод спутниковых геодезических измерений (определений)	$M_t = \text{SQRT}(M1^2+M2^2) =$ $\text{SQRT}(0,6^2+0,08^2) = 0,1 \text{ м}$	—
н11У	—	—	385898,52	1282737,69	Метод спутниковых геодезических измерений (определений)	$M_t = \text{SQRT}(M1^2+M2^2) =$ $\text{SQRT}(0,6^2+0,08^2) = 0,1 \text{ м}$	—

КАРТА-ПЛАН ТЕРРИТОРИИ

Сведения об уточняемых земельных участках

2. Сведения о частях границ уточняемого земельного участка с кадастровым номером 63:05:0000000:75 :

Обозначение части границ		Горизонтальное проложение (S), м	Описание прохождения части границ	Сведения о согласовании местоположения границ(согласовано/спорное)
от т.	до т.			
1	2	3	4	5
н11У	н12У	6,21	—	согласовано
н12У	102	5,25	—	согласовано
102	101	6,14	—	согласовано
101	н13У	0,80	—	согласовано
н13У	н14У	5,17	—	согласовано
н14У	н11У	0,63	—	согласовано

3. Сведения о характеристиках уточняемого земельного участка с кадастровым номером 63:05:0000000:75 :

№ п/п	Наименование характеристик земельного участка	Значение характеристики
1	2	3
1.	Сведения об адресе земельного участка	—
1.1.	Сведения об ином месте нахождения земельного участка, не являющегося объектом адресации, в структурированном виде	Самарская область, г. Октябрьск, район оврага "Пустынный"
1.2.	Дополнительные сведения о месте нахождения земельного участка	—
2.	Площадь земельного участка ± величина погрешности определения(вычисления) площади ($P \pm \Delta P$), м ²	36±2
3.	Формула, примененная для вычисления предельной погрешности определения площади земельного участка, с подставленными значениями и итоговые (вычисленные) значения (ΔP), м ²	$\Delta P = 3,5 \cdot M_t \cdot \sqrt{P_{\text{док}}} = 3,5 \cdot 0,10 \cdot \sqrt{39} = 2$
4.	Площадь земельного участка согласно сведениям Единого государственного реестра недвижимости ($P_{\text{кад}}$), м ²	39
5.	Оценка расхождения P и $P_{\text{кад}}$ ($P - P_{\text{кад}}$), м ²	-3
6.	Предельный минимальный и максимальный размеры земельного участка ($P_{\text{мин}}$ и $P_{\text{макс}}$), м ²	$P_{\text{мин}}=10$, $P_{\text{макс}}$ - не установлен
7.	Вид (виды) разрешенного использования	для гаража
7.1.	Дополнительные сведения об использовании земельного участка	—
8.	Кадастровый или иной государственный учетный номер (инвентарный) здания, сооружения, объекта незавершенного строительства, расположенного на земельном участке	63:05:0105022:371
9.	Сведения о земельных участках (землях общего пользования, территории общего пользования), посредством которых обеспечивается доступ	земли общего пользования

КАРТА-ПЛАН ТЕРРИТОРИИ

Сведения об уточняемых земельных участках

1	2	3
10.	Иные сведения	—

4. Пояснения к сведениям об уточняемом земельном участке с кадастровым номером 63:05:0000000:75 :

1.	—
----	---

1. Сведения о характерных точках границы уточняемого земельного участка с кадастровым номером 63:05:0101001:318 :

Система координат МСК-63

Зона № 1

Обозначение характерных точек границ	Координаты, м				Метод определения координат	Формулы, примененные для расчета средней квадратической погрешности определения координат характерных точек границ (M_t), с подставленными в такие формулы значениями и итоговые (вычисленные) значения M_t , м	Описание закрепления точки
	содержатся в Едином государственном реестре недвижимости		определены в результате выполнения комплексных кадастровых работ				
	X	Y	X	Y			
1	2	3	4	5	6	7	8
103	—	—	385929,13	1282575,27	—	—	—
н15У	—	—	385930,48	1282577,44	Метод спутниковых геодезических измерений (определений)	$M_t = \text{SQRT}(M1^2+M2^2) =$ $\text{SQRT}(0,6^2+0,08^2) = 0,1 \text{ м}$	—
н16У	—	—	385930,94	1282578,19	Метод спутниковых геодезических измерений (определений)	$M_t = \text{SQRT}(M1^2+M2^2) =$ $\text{SQRT}(0,6^2+0,08^2) = 0,1 \text{ м}$	—
н17У	—	—	385925,84	1282581,70	Метод спутниковых геодезических измерений (определений)	$M_t = \text{SQRT}(M1^2+M2^2) =$ $\text{SQRT}(0,6^2+0,08^2) = 0,1 \text{ м}$	—
104	—	—	385923,91	1282578,61	—	—	—
103	—	—	385929,13	1282575,27	—	—	—

КАРТА-ПЛАН ТЕРРИТОРИИ

Сведения об уточняемых земельных участках

2. Сведения о частях границ уточняемого земельного участка с кадастровым номером 63:05:0101001:318 :

Обозначение части границ		Горизонтальное проложение (S), м	Описание прохождения части границ	Сведения о согласовании местоположения границ(согласовано/спорное)
от т.	до т.			
1	2	3	4	5
103	н15У	2,56	—	согласовано
н15У	н16У	0,88	—	согласовано
н16У	н17У	6,19	—	согласовано
н17У	104	3,64	—	согласовано
104	103	6,20	—	согласовано

3. Сведения о характеристиках уточняемого земельного участка с кадастровым номером 63:05:0101001:318 :

№ п/п	Наименование характеристик земельного участка	Значение характеристики
1	2	3
1.	Сведения об адресе земельного участка	—
1.1.	Сведения об ином месте нахождения земельного участка, не являющегося объектом адресации, в структурированном виде	Российская Федерация, Самарская область, г. Октябрьск, район столовой № 5 по ул. Мичурина
1.2.	Дополнительные сведения о месте нахождения земельного участка	—
2.	Площадь земельного участка ± величина погрешности определения(вычисления) площади ($P \pm \Delta P$), м ²	22±2
3.	Формула, примененная для вычисления предельной погрешности определения площади земельного участка, с подставленными значениями и итоговые (вычисленные) значения (ΔP), м ²	$\Delta P = 3,5 \cdot M_t \cdot \sqrt{P_{\text{док}}} = 3,5 \cdot 0,10 \cdot \sqrt{22} = 2$
4.	Площадь земельного участка согласно сведениям Единого государственного реестра недвижимости ($P_{\text{кад}}$), м ²	22
5.	Оценка расхождения P и $P_{\text{кад}}$ ($P - P_{\text{кад}}$), м ²	0
6.	Предельный минимальный и максимальный размеры земельного участка ($P_{\text{мин}}$ и $P_{\text{макс}}$), м ²	$P_{\text{мин}}=10$, $P_{\text{макс}}$ - не установлен
7.	Вид (виды) разрешенного использования	для гаража
7.1.	Дополнительные сведения об использовании земельного участка	—
8.	Кадастровый или иной государственный учетный номер (инвентарный) здания, сооружения, объекта незавершенного строительства, расположенного на земельном участке	63:05:0105022:382
9.	Сведения о земельных участках (землях общего пользования, территории общего пользования), посредством которых обеспечивается доступ	земли общего пользования
10.	Иные сведения	—

КАРТА-ПЛАН ТЕРРИТОРИИ

Сведения об уточняемых земельных участках

4. Пояснения к сведениям об уточняемом земельном участке с кадастровым номером 63:05:0101001:318 :

1. —

1. Сведения о характерных точках границы уточняемого земельного участка с кадастровым номером 63:05:0105012:56 :

Система координат МСК-63

Зона № 1

Обозначение характерных точек границ	Координаты, м				Метод определения координат	Формулы, примененные для расчета средней квадратической погрешности определения координат характерных точек границ (M_t), с подставленными в такие формулы значениями и итоговые (вычисленные) значения M_t , м	Описание закрепления точки
	содержатся в Едином государственном реестре недвижимости		определены в результате выполнения комплексных кадастровых работ				
	X	Y	X	Y			
1	2	3	4	5	6	7	8
107	—	—	385938,78	1282589,58	—	—	—
н18У	—	—	385940,72	1282592,84	Метод спутниковых геодезических измерений (определений)	$M_t = \text{SQRT}(M1^2 + M2^2) =$ $\text{SQRT}(0,6^2 + 0,08^2) = 0,1$ м	—
106	—	—	385940,56	1282592,94	—	—	—
105	—	—	385935,35	1282596,22	—	—	—
108	—	—	385933,54	1282593,03	—	—	—
107	—	—	385938,78	1282589,58	—	—	—

2. Сведения о частях границ уточняемого земельного участка с кадастровым номером 63:05:0105012:56 :

Обозначение части границ		Горизонтальное проложение (S), м	Описание прохождения части границ	Сведения о согласовании местоположения границ(согласовано/спорное)
от т.	до т.			
1	2	3	4	5
107	н18У	3,79	—	согласовано
н18У	106	0,19	—	согласовано
106	105	6,16	—	согласовано
105	108	3,67	—	согласовано
108	107	6,27	—	согласовано

КАРТА-ПЛАН ТЕРРИТОРИИ

Сведения об уточняемых земельных участках

3. Сведения о характеристиках уточняемого земельного участка с кадастровым номером 63:05:0105012:56 :

№ п/п	Наименование характеристик земельного участка	Значение характеристики
1	2	3
1.	Сведения об адресе земельного участка	—
1.1.	Сведения об ином месте нахождения земельного участка, не являющегося объектом адресации, в структурированном виде	Российская Федерация, Самарская область, городской округ Октябрьск, г. Октябрьск, территория ГМ № 42, земельный участок №1036
1.2.	Дополнительные сведения о месте нахождения земельного участка	—
2.	Площадь земельного участка ± величина погрешности определения(вычисления) площади ($P \pm \Delta P$), м ²	24±2
3.	Формула, примененная для вычисления предельной погрешности определения площади земельного участка, с подставленными значениями и итоговые (вычисленные) значения (ΔP), м ²	$\Delta P = 3,5 \cdot M_t \cdot \sqrt{P_{\text{док}}} = 3,5 \cdot 0,10 \cdot \sqrt{25} = 2$
4.	Площадь земельного участка согласно сведениям Единого государственного реестра недвижимости ($P_{\text{кад}}$), м ²	25
5.	Оценка расхождения P и $P_{\text{кад}}$ ($P - P_{\text{кад}}$), м ²	-1
6.	Предельный минимальный и максимальный размеры земельного участка ($P_{\text{мин}}$ и $P_{\text{макс}}$), м ²	$P_{\text{мин}}=10$, $P_{\text{макс}}$ - не установлен
7.	Вид (виды) разрешенного использования	для гаража
7.1.	Дополнительные сведения об использовании земельного участка	—
8.	Кадастровый или иной государственный учетный номер (инвентарный) здания, сооружения, объекта незавершенного строительства, расположенного на земельном участке	63:05:0105012:5778
9.	Сведения о земельных участках (землях общего пользования, территории общего пользования), посредством которых обеспечивается доступ	земли общего пользования
10.	Иные сведения	—

4. Пояснения к сведениям об уточняемом земельном участке с кадастровым номером 63:05:0105012:56 :

1. —

1. Сведения о характерных точках границы уточняемого земельного участка с кадастровым номером 63:05:0105012:60 :

КАРТА-ПЛАН ТЕРРИТОРИИ

Сведения об уточняемых земельных участках

Система координат МСК-63

Зона № 1

Обозначение характерных точек границ	Координаты, м				Метод определения координат	Формулы, примененные для расчета средней квадратической погрешности определения координат характерных точек границ (M_i), с подставленными в такие формулы значениями и итоговые (вычисленные) значения M_i , м	Описание закрепления точки
	содержатся в Едином государственном реестре недвижимости		определены в результате выполнения комплексных кадастровых работ				
	X	Y	X	Y			
1	2	3	4	5	6	7	8
109	—	—	385948,20	1282605,53	—	—	—
н19У	—	—	385951,04	1282609,75	Метод спутниковых геодезических измерений (определений)	$M_t = \text{SQRT}(M_1^2 + M_2^2) =$ $\text{SQRT}(0,6^2 + 0,08^2) = 0,1 \text{ м}$	—
н20У	—	—	385946,12	1282613,02	Метод спутниковых геодезических измерений (определений)	$M_t = \text{SQRT}(M_1^2 + M_2^2) =$ $\text{SQRT}(0,6^2 + 0,08^2) = 0,1 \text{ м}$	—
110	—	—	385943,35	1282608,66	—	—	—
109	—	—	385948,20	1282605,53	—	—	—

2. Сведения о частях границ уточняемого земельного участка с кадастровым номером 63:05:0105012:60 :

Обозначение части границ		Горизонтальное проложение (S), м	Описание прохождения части границ	Сведения о согласовании местоположения границ(согласовано/спорное)
от т.	до т.			
1	2	3	4	5
109	н19У	5,09	—	согласовано
н19У	н20У	5,91	—	согласовано
н20У	110	5,17	—	согласовано
110	109	5,77	—	согласовано

3. Сведения о характеристиках уточняемого земельного участка с кадастровым номером 63:05:0105012:60 :

№ п/п	Наименование характеристик земельного участка	Значение характеристики
1	2	3

КАРТА-ПЛАН ТЕРРИТОРИИ

Сведения об уточняемых земельных участках

1	2	3
1.	Сведения об адресе земельного участка	—
1.1.	Сведения об ином месте нахождения земельного участка, не являющегося объектом адресации, в структурированном виде	Самарская область, г. Октябрьск, в районе столовой № 5 по ул. Мичурина
1.2.	Дополнительные сведения о месте нахождения земельного участка	—
2.	Площадь земельного участка ± величина погрешности определения (вычисления) площади ($P \pm \Delta P$), м ²	30±2
3.	Формула, примененная для вычисления предельной погрешности определения площади земельного участка, с подставленными значениями и итоговые (вычисленные) значения (ΔP), м ²	$\Delta P = 3,5 \cdot M_t \cdot \sqrt{P_{\text{док}}} = 3,5 \cdot 0,10 \cdot \sqrt{30} = 2$
4.	Площадь земельного участка согласно сведениям Единого государственного реестра недвижимости ($P_{\text{кад}}$), м ²	30
5.	Оценка расхождения P и $P_{\text{кад}}$ ($P - P_{\text{кад}}$), м ²	0
6.	Предельный минимальный и максимальный размеры земельного участка ($P_{\text{мин}}$ и $P_{\text{макс}}$), м ²	$P_{\text{мин}}=10$, $P_{\text{макс}}$ - не установлен
7.	Вид (виды) разрешенного использования	Для гаража
7.1.	Дополнительные сведения об использовании земельного участка	—
8.	Кадастровый или иной государственный учетный номер (инвентарный) здания, сооружения, объекта незавершенного строительства, расположенного на земельном участке	63:05:0000000:2827
9.	Сведения о земельных участках (землях общего пользования, территории общего пользования), посредством которых обеспечивается доступ	земли общего пользования
10.	Иные сведения	—

4. Пояснения к сведениям об уточняемом земельном участке с кадастровым номером 63:05:0105012:60 :

1. —

1. Сведения о характерных точках границы уточняемого земельного участка с кадастровым номером 63:05:0105012:102 :

КАРТА-ПЛАН ТЕРРИТОРИИ

Сведения об уточняемых земельных участках

Система координат МСК-63

Зона № 1

Обозначение характерных точек границ	Координаты, м				Метод определения координат	Формулы, примененные для расчета средней квадратической погрешности определения координат характерных точек границ (M_i), с подставленными в такие формулы значениями и итоговые (вычисленные) значения M_i , м	Описание закрепления точки
	содержатся в Едином государственном реестре недвижимости		определены в результате выполнения комплексных кадастровых работ				
	X	Y	X	Y			
1	2	3	4	5	6	7	8
н21У	—	—	385870,05	1282744,44	Метод спутниковых геодезических измерений (определений)	$M_t = \text{SQRT}(M_1^2 + M_2^2) =$ $\text{SQRT}(0,6^2 + 0,08^2) = 0,1 \text{ м}$	—
н22У	—	—	385870,70	1282750,44	Метод спутниковых геодезических измерений (определений)	$M_t = \text{SQRT}(M_1^2 + M_2^2) =$ $\text{SQRT}(0,6^2 + 0,08^2) = 0,1 \text{ м}$	—
н23У	—	—	385867,06	1282750,85	Метод спутниковых геодезических измерений (определений)	$M_t = \text{SQRT}(M_1^2 + M_2^2) =$ $\text{SQRT}(0,6^2 + 0,08^2) = 0,1 \text{ м}$	—
н24У	—	—	385866,41	1282744,85	Метод спутниковых геодезических измерений (определений)	$M_t = \text{SQRT}(M_1^2 + M_2^2) =$ $\text{SQRT}(0,6^2 + 0,08^2) = 0,1 \text{ м}$	—
н21У	—	—	385870,05	1282744,44	Метод спутниковых геодезических измерений (определений)	$M_t = \text{SQRT}(M_1^2 + M_2^2) =$ $\text{SQRT}(0,6^2 + 0,08^2) = 0,1 \text{ м}$	—

2. Сведения о частях границ уточняемого земельного участка с кадастровым номером 63:05:0105012:102 :

Обозначение части границ		Горизонтальное проложение (S), м	Описание прохождения части границ	Сведения о согласовании местоположения границ (согласовано/спорное)
от т.	до т.			

КАРТА-ПЛАН ТЕРРИТОРИИ

Сведения об уточняемых земельных участках

1	2	3	4	5
н21У	н22У	6,04	—	согласовано
н22У	н23У	3,66	—	согласовано
н23У	н24У	6,04	—	согласовано
н24У	н21У	3,66	—	согласовано

3. Сведения о характеристиках уточняемого земельного участка с кадастровым номером 63:05:0105012:102 :

№ п/п	Наименование характеристик земельного участка	Значение характеристики
1	2	3
1.	Сведения об адресе земельного участка	—
1.1.	Сведения об ином месте нахождения земельного участка, не являющегося объектом адресации, в структурированном виде	Самарская область, г.Октябрьск
1.2.	Дополнительные сведения о месте нахождения земельного участка	—
2.	Площадь земельного участка ± величина погрешности определения(вычисления) площади ($P \pm \Delta P$), м ²	22±2
3.	Формула, примененная для вычисления предельной погрешности определения площади земельного участка, с подставленными значениями и итоговые (вычисленные) значения (ΔP), м ²	$\Delta P = 3,5 \cdot M_t \cdot \sqrt{P_{\text{док}}} = 3,5 \cdot 0,10 \cdot \sqrt{24} = 2$
4.	Площадь земельного участка согласно сведениям Единого государственного реестра недвижимости ($P_{\text{кад}}$), м ²	24
5.	Оценка расхождения P и $P_{\text{кад}}$ ($P - P_{\text{кад}}$), м ²	-2
6.	Предельный минимальный и максимальный размеры земельного участка ($P_{\text{мин}}$ и $P_{\text{макс}}$), м ²	$P_{\text{мин}}=10$, $P_{\text{макс}}$ - не установлен
7.	Вид (виды) разрешенного использования	Для гаража
7.1.	Дополнительные сведения об использовании земельного участка	—
8.	Кадастровый или иной государственный учетный номер (инвентарный) здания, сооружения, объекта незавершенного строительства, расположенного на земельном участке	63:05:0106012:611
9.	Сведения о земельных участках (землях общего пользования, территории общего пользования), посредством которых обеспечивается доступ	земли общего пользования
10.	Иные сведения	—

4. Пояснения к сведениям об уточняемом земельном участке с кадастровым номером 63:05:0105012:102 :

1.	—
----	---

1. Сведения о характерных точках границы уточняемого земельного участка с кадастровым номером 63:05:0105012:174 :

КАРТА-ПЛАН ТЕРРИТОРИИ

Сведения об уточняемых земельных участках

Система координат МСК-63

Зона № 1

Обозначение характерных точек границ	Координаты, м				Метод определения координат	Формулы, примененные для расчета средней квадратической погрешности определения координат характерных точек границ (M_t), с подставленными в такие формулы значениями и итоговые (вычисленные) значения M_t , м	Описание закрепления точки
	содержатся в Едином государственном реестре недвижимости		определены в результате выполнения комплексных кадастровых работ				
	X	Y	X	Y			
1	2	3	4	5	6	7	8
н25У	—	—	385908,25	1282769,26	Метод спутниковых геодезических измерений (определений)	$M_t = \text{SQRT}(M1^2+M2^2) =$ $\text{SQRT}(0,6^2+0,08^2) = 0,1 \text{ м}$	—
н26У	—	—	385908,41	1282775,61	Метод спутниковых геодезических измерений (определений)	$M_t = \text{SQRT}(M1^2+M2^2) =$ $\text{SQRT}(0,6^2+0,08^2) = 0,1 \text{ м}$	—
112	—	—	385903,97	1282775,88	—	—	—
111	—	—	385903,77	1282769,96	—	—	—
н27У	—	—	385903,75	1282769,49	Метод спутниковых геодезических измерений (определений)	$M_t = \text{SQRT}(M1^2+M2^2) =$ $\text{SQRT}(0,6^2+0,08^2) = 0,1 \text{ м}$	—
н25У	—	—	385908,25	1282769,26	Метод спутниковых геодезических измерений (определений)	$M_t = \text{SQRT}(M1^2+M2^2) =$ $\text{SQRT}(0,6^2+0,08^2) = 0,1 \text{ м}$	—

2. Сведения о частях границ уточняемого земельного участка с кадастровым номером 63:05:0105012:174 :

Обозначение части границ		Горизонтальное проложение (S), м	Описание прохождения части границ	Сведения о согласовании местоположения границ(согласовано/спорное)
от т.	до т.			
1	2	3	4	5
н25У	н26У	6,35	—	согласовано

КАРТА-ПЛАН ТЕРРИТОРИИ

Сведения об уточняемых земельных участках

н26У	112	4,45	—	согласовано
112	111	5,92	—	согласовано
111	н27У	0,47	—	согласовано
н27У	н25У	4,51	—	согласовано

3. Сведения о характеристиках уточняемого земельного участка с кадастровым номером 63:05:0105012:174 :

№ п/п	Наименование характеристик земельного участка	Значение характеристики
1	2	3
1.	Сведения об адресе земельного участка	—
1.1.	Сведения об ином месте нахождения земельного участка, не являющегося объектом адресации, в структурированном виде	Российская Федерация, Самарская область, городской округ Октябрьск, город Октябрьск, территория ГМ №45, земельный участок №1013
1.2.	Дополнительные сведения о месте нахождения земельного участка	—
2.	Площадь земельного участка ± величина погрешности определения(вычисления) площади ($P \pm \Delta P$), м ²	29±2
3.	Формула, примененная для вычисления предельной погрешности определения площади земельного участка, с подставленными значениями и итоговые (вычисленные) значения (ΔP), м ²	$\Delta P = 3,5 \cdot M_t \cdot \sqrt{P_{\text{док}}} = 3,5 \cdot 0,10 \cdot \sqrt{29} = 2$
4.	Площадь земельного участка согласно сведениям Единого государственного реестра недвижимости ($P_{\text{кад}}$), м ²	29
5.	Оценка расхождения P и $P_{\text{кад}}$ ($P - P_{\text{кад}}$), м ²	0
6.	Предельный минимальный и максимальный размеры земельного участка ($P_{\text{мин}}$ и $P_{\text{макс}}$), м ²	$P_{\text{мин}}=10$, $P_{\text{макс}}$ - не установлен
7.	Вид (виды) разрешенного использования	для гаража
7.1.	Дополнительные сведения об использовании земельного участка	—
8.	Кадастровый или иной государственный учетный номер (инвентарный) здания, сооружения, объекта незавершенного строительства, расположенного на земельном участке	63:05:0105012:6252
9.	Сведения о земельных участках (землях общего пользования, территории общего пользования), посредством которых обеспечивается доступ	земли общего пользования
10.	Иные сведения	—

4. Пояснения к сведениям об уточняемом земельном участке с кадастровым номером 63:05:0105012:174 :

1.	—
----	---

1. Сведения о характерных точках границы уточняемого земельного участка с кадастровым номером 63:05:0105012:6502 :

КАРТА-ПЛАН ТЕРРИТОРИИ

Сведения об уточняемых земельных участках

Система координат МСК-63

Зона № 1

Обозначение характерных точек границ	Координаты, м				Метод определения координат	Формулы, примененные для расчета средней квадратической погрешности определения координат характерных точек границ (M_i), с подставленными в такие формулы значениями и итоговые (вычисленные) значения M_i , м	Описание закрепления точки
	содержатся в Едином государственном реестре недвижимости		определены в результате выполнения комплексных кадастровых работ				
	X	Y	X	Y			
1	2	3	4	5	6	7	8
н28У	—	—	385994,30	1282555,35	Метод спутниковых геодезических измерений (определений)	$M_t = \text{SQRT}(M_1^2 + M_2^2) =$ $\text{SQRT}(0,6^2 + 0,08^2) = 0,1 \text{ м}$	—
н29У	—	—	385996,90	1282559,30	Метод спутниковых геодезических измерений (определений)	$M_t = \text{SQRT}(M_1^2 + M_2^2) =$ $\text{SQRT}(0,6^2 + 0,08^2) = 0,1 \text{ м}$	—
н30У	—	—	385991,29	1282563,06	Метод спутниковых геодезических измерений (определений)	$M_t = \text{SQRT}(M_1^2 + M_2^2) =$ $\text{SQRT}(0,6^2 + 0,08^2) = 0,1 \text{ м}$	—
н31У	—	—	385988,60	1282559,05	Метод спутниковых геодезических измерений (определений)	$M_t = \text{SQRT}(M_1^2 + M_2^2) =$ $\text{SQRT}(0,6^2 + 0,08^2) = 0,1 \text{ м}$	—
н28У	—	—	385994,30	1282555,35	Метод спутниковых геодезических измерений (определений)	$M_t = \text{SQRT}(M_1^2 + M_2^2) =$ $\text{SQRT}(0,6^2 + 0,08^2) = 0,1 \text{ м}$	—

2. Сведения о частях границ уточняемого земельного участка с кадастровым номером 63:05:0105012:6502 :

Обозначение части границ		Горизонтальное проложение (S), м	Описание прохождения части границ	Сведения о согласовании местоположения границ (согласовано/спорное)
от т.	до т.			

КАРТА-ПЛАН ТЕРРИТОРИИ

Сведения об уточняемых земельных участках

1	2	3	4	5
н28У	н29У	4,73	—	согласовано
н29У	н30У	6,75	—	согласовано
н30У	н31У	4,83	—	согласовано
н31У	н28У	6,80	—	согласовано

3. Сведения о характеристиках уточняемого земельного участка с кадастровым номером 63:05:0105012:6502 :

№ п/п	Наименование характеристик земельного участка	Значение характеристики
1	2	3
1.	Сведения об адресе земельного участка	—
1.1.	Сведения об ином месте нахождения земельного участка, не являющегося объектом адресации, в структурированном виде	за столовой № 5
1.2.	Дополнительные сведения о месте нахождения земельного участка	—
2.	Площадь земельного участка ± величина погрешности определения(вычисления) площади ($P \pm \Delta P$), м ²	32±2
3.	Формула, примененная для вычисления предельной погрешности определения площади земельного участка, с подставленными значениями и итоговые (вычисленные) значения (ΔP), м ²	$\Delta P = 3,5 \cdot M_t \cdot \sqrt{P_{\text{док}}} = 3,5 \cdot 0,10 \cdot \sqrt{35} = 2$
4.	Площадь земельного участка согласно сведениям Единого государственного реестра недвижимости ($P_{\text{кад}}$), м ²	35
5.	Оценка расхождения P и $P_{\text{кад}}$ ($P - P_{\text{кад}}$), м ²	-3
6.	Предельный минимальный и максимальный размеры земельного участка ($P_{\text{мин}}$ и $P_{\text{макс}}$), м ²	$P_{\text{мин}}=10$, $P_{\text{макс}}$ - не установлен
7.	Вид (виды) разрешенного использования	—
7.1.	Дополнительные сведения об использовании земельного участка	—
8.	Кадастровый или иной государственный учетный номер (инвентарный) здания, сооружения, объекта незавершенного строительства, расположенного на земельном участке	63:05:0000000:3477
9.	Сведения о земельных участках (землях общего пользования, территории общего пользования), посредством которых обеспечивается доступ	земли общего пользования
10.	Иные сведения	—

4. Пояснения к сведениям об уточняемом земельном участке с кадастровым номером 63:05:0105012:6502 :

1.	—
----	---

1. Сведения о характерных точках границы уточняемого земельного участка с кадастровым номером 63:05:0105022:1 :

КАРТА-ПЛАН ТЕРРИТОРИИ

Сведения об уточняемых земельных участках

Система координат МСК-63

Зона № 1

Обозначение характерных точек границ	Координаты, м				Метод определения координат	Формулы, примененные для расчета средней квадратической погрешности определения координат характерных точек границ (M_i), с подставленными в такие формулы значениями и итоговые (вычисленные) значения M_i , м	Описание закрепления точки
	содержатся в Едином государственном реестре недвижимости		определены в результате выполнения комплексных кадастровых работ				
	X	Y	X	Y			
1	2	3	4	5	6	7	8
13	—	—	385883,93	1282770,49	—	—	—
14	—	—	385884,19	1282776,75	—	—	—
н128У	—	—	385884,37	1282781,00	Метод спутниковых геодезических измерений (определений)	$M_t = \text{SQRT}(M_1^2 + M_2^2) =$ $\text{SQRT}(0,6^2 + 0,08^2) = 0,1$ м	—
н129У	—	—	385880,70	1282781,25	Метод спутниковых геодезических измерений (определений)	$M_t = \text{SQRT}(M_1^2 + M_2^2) =$ $\text{SQRT}(0,6^2 + 0,08^2) = 0,1$ м	—
н6У	—	—	385880,54	1282776,91	Метод спутниковых геодезических измерений (определений)	$M_t = \text{SQRT}(M_1^2 + M_2^2) =$ $\text{SQRT}(0,6^2 + 0,08^2) = 0,1$ м	—
н5У	—	—	385880,28	1282770,65	Метод спутниковых геодезических измерений (определений)	$M_t = \text{SQRT}(M_1^2 + M_2^2) =$ $\text{SQRT}(0,6^2 + 0,08^2) = 0,1$ м	—
13	—	—	385883,93	1282770,49	—	—	—

2. Сведения о частях границ уточняемого земельного участка с кадастровым номером 63:05:0105022:1 :

Обозначение части границ		Горизонтальное проложение (S), м	Описание прохождения части границ	Сведения о согласовании местоположения границ(согласовано/спорное)
от т.	до т.			

КАРТА-ПЛАН ТЕРРИТОРИИ

Сведения об уточняемых земельных участках

1	2	3	4	5
13	14	6,27	—	согласовано
14	н128У	4,25	—	согласовано
н128У	н129У	3,68	—	согласовано
н129У	н6У	4,34	—	согласовано
н6У	н5У	6,27	—	согласовано
н5У	13	3,65	—	согласовано

3. Сведения о характеристиках уточняемого земельного участка с кадастровым номером 63:05:0105022:1 :

№ п/п	Наименование характеристик земельного участка	Значение характеристики
1	2	3
1.	Сведения об адресе земельного участка	—
1.1.	Сведения об ином месте нахождения земельного участка, не являющегося объектом адресации, в структурированном виде	Российская Федерация, Самарская область, городской округ Октябрьск, город Октябрьск, территория ГМ №45, участок 1000
1.2.	Дополнительные сведения о месте нахождения земельного участка	—
2.	Площадь земельного участка ± величина погрешности определения (вычисления) площади ($P \pm \Delta P$), м ²	39±2
3.	Формула, примененная для вычисления предельной погрешности определения площади земельного участка, с подставленными значениями и итоговые (вычисленные) значения (ΔP), м ²	$\Delta P = 3,5 \cdot M_t \cdot \sqrt{P_{\text{док}}} = 3,5 \cdot 0,10 \cdot \sqrt{39} = 2$
4.	Площадь земельного участка согласно сведениям Единого государственного реестра недвижимости ($P_{\text{кад}}$), м ²	39
5.	Оценка расхождения P и $P_{\text{кад}}$ ($P - P_{\text{кад}}$), м ²	0
6.	Предельный минимальный и максимальный размеры земельного участка ($P_{\text{мин}}$ и $P_{\text{макс}}$), м ²	$P_{\text{мин}}=10$, $P_{\text{макс}}$ - не установлен
7.	Вид (виды) разрешенного использования	Для гаража
7.1.	Дополнительные сведения об использовании земельного участка	—
8.	Кадастровый или иной государственный учетный номер (инвентарный) здания, сооружения, объекта незавершенного строительства, расположенного на земельном участке	63:05:0105022:372
9.	Сведения о земельных участках (землях общего пользования, территории общего пользования), посредством которых обеспечивается доступ	земли общего пользования
10.	Иные сведения	—

4. Пояснения к сведениям об уточняемом земельном участке с кадастровым номером 63:05:0105022:1 :

1.	—
----	---

КАРТА-ПЛАН ТЕРРИТОРИИ

Сведения об уточняемых земельных участках

1. Сведения о характерных точках границы уточняемого земельного участка с кадастровым номером 63:05:0105022:3 :

Система координат МСК-63

Зона № 1

Обозначение характерных точек границ	Координаты, м				Метод определения координат	Формулы, примененные для расчета средней квадратической погрешности определения координат характерных точек границ (M_t), с подставленными в такие формулы значениями и итоговые (вычисленные) значения M_t , м	Описание закрепления точки
	содержатся в Едином государственном реестре недвижимости		определены в результате выполнения комплексных кадастровых работ				
	X	Y	X	Y			
1	2	3	4	5	6	7	8
н32У	—	—	385946,12	1282552,80	Метод спутниковых геодезических измерений (определений)	$M_t = \text{SQRT}(M1^2+M2^2) =$ $\text{SQRT}(0,6^2+0,08^2) = 0,1 \text{ м}$	—
н33У	—	—	385948,74	1282557,04	Метод спутниковых геодезических измерений (определений)	$M_t = \text{SQRT}(M1^2+M2^2) =$ $\text{SQRT}(0,6^2+0,08^2) = 0,1 \text{ м}$	—
н34У	—	—	385943,69	1282559,89	Метод спутниковых геодезических измерений (определений)	$M_t = \text{SQRT}(M1^2+M2^2) =$ $\text{SQRT}(0,6^2+0,08^2) = 0,1 \text{ м}$	—
н35У	—	—	385941,72	1282556,87	Метод спутниковых геодезических измерений (определений)	$M_t = \text{SQRT}(M1^2+M2^2) =$ $\text{SQRT}(0,6^2+0,08^2) = 0,1 \text{ м}$	—
н36У	—	—	385941,09	1282555,88	Метод спутниковых геодезических измерений (определений)	$M_t = \text{SQRT}(M1^2+M2^2) =$ $\text{SQRT}(0,6^2+0,08^2) = 0,1 \text{ м}$	—
н32У	—	—	385946,12	1282552,80	Метод спутниковых геодезических	$M_t = \text{SQRT}(M1^2+M2^2) =$ $\text{SQRT}(0,6^2+0,08^2) = 0,1 \text{ м}$	—

КАРТА-ПЛАН ТЕРРИТОРИИ

Сведения об уточняемых земельных участках

измерений
(определений)

2. Сведения о частях границ уточняемого земельного участка с кадастровым номером 63:05:0105022:3 :

Обозначение части границ		Горизонтальное проложение (S), м	Описание прохождения части границ	Сведения о согласовании местоположения границ(согласовано/спорное)
от т.	до т.			
1	2	3	4	5
н32У	н33У	4,98	—	согласовано
н33У	н34У	5,80	—	согласовано
н34У	н35У	3,61	—	согласовано
н35У	н36У	1,17	—	согласовано
н36У	н32У	5,90	—	согласовано

3. Сведения о характеристиках уточняемого земельного участка с кадастровым номером 63:05:0105022:3 :

№ п/п	Наименование характеристик земельного участка	Значение характеристики
1	2	3
1.	Сведения об адресе земельного участка	—
1.1.	Сведения об ином месте нахождения земельного участка, не являющегося объектом адресации, в структурированном виде	Российская Федерация, Самарская область, городской округ Октябрьск, город Октябрьск, территория ГМ №42, участок 1000
1.2.	Дополнительные сведения о месте нахождения земельного участка	—
2.	Площадь земельного участка ± величина погрешности определения(вычисления) площади ($P \pm \Delta P$), м ²	29±2
3.	Формула, примененная для вычисления предельной погрешности определения площади земельного участка, с подставленными значениями и итоговые (вычисленные) значения (ΔP), м ²	$\Delta P = 3,5 \cdot M_t \cdot \sqrt{P_{\text{док}}} = 3,5 \cdot 0,10 \cdot \sqrt{29} = 2$
4.	Площадь земельного участка согласно сведениям Единого государственного реестра недвижимости ($P_{\text{кад}}$), м ²	29
5.	Оценка расхождения P и $P_{\text{кад}}$ ($P - P_{\text{кад}}$), м ²	0
6.	Предельный минимальный и максимальный размеры земельного участка ($P_{\text{мин}}$ и $P_{\text{макс}}$), м ²	$P_{\text{мин}}=10$, $P_{\text{макс}}$ - не установлен
7.	Вид (виды) разрешенного использования	Для гаража
7.1.	Дополнительные сведения об использовании земельного участка	—
8.	Кадастровый или иной государственный учетный номер (инвентарный) здания, сооружения, объекта незавершенного строительства, расположенного на земельном участке	63:05:0105022:271
9.	Сведения о земельных участках (землях общего пользования, территории	земли общего пользования

КАРТА-ПЛАН ТЕРРИТОРИИ

Сведения об уточняемых земельных участках

1	2	3
	общего пользования), посредством которых обеспечивается доступ	
10.	Иные сведения	—

4. Пояснения к сведениям об уточняемом земельном участке с кадастровым номером 63:05:0105022:3 :

1.	—
----	---

1. Сведения о характерных точках границы уточняемого земельного участка с кадастровым номером 63:05:0105022:5 :

Система координат МСК-63

Зона № 1

Обозначение характерных точек границ	Координаты, м				Метод определения координат	Формулы, примененные для расчета средней квадратической погрешности определения координат характерных точек границ (M_t), с подставленными в такие формулы значениями и итоговые (вычисленные) значения M_t , м	Описание закрепления точки
	содержатся в Едином государственном реестре недвижимости		определены в результате выполнения комплексных кадастровых работ				
	X	Y	X	Y			
1	2	3	4	5	6	7	8
н37У	—	—	385974,56	1282570,16	Метод спутниковых геодезических измерений (определений)	$M_t = \text{SQRT}(M_1^2 + M_2^2) =$ $\text{SQRT}(0,6^2 + 0,08^2) = 0,1 \text{ м}$	—
н38У	—	—	385977,16	1282574,96	Метод спутниковых геодезических измерений (определений)	$M_t = \text{SQRT}(M_1^2 + M_2^2) =$ $\text{SQRT}(0,6^2 + 0,08^2) = 0,1 \text{ м}$	—
114	—	—	385976,37	1282575,44	—	—	—
113	—	—	385971,25	1282578,69	—	—	—
н39У	—	—	385968,34	1282573,66	Метод спутниковых геодезических измерений (определений)	$M_t = \text{SQRT}(M_1^2 + M_2^2) =$ $\text{SQRT}(0,6^2 + 0,08^2) = 0,1 \text{ м}$	—
115	—	—	385971,86	1282571,61	—	—	—
н37У	—	—	385974,56	1282570,16	Метод спутниковых	$M_t = \text{SQRT}(M_1^2 + M_2^2) =$	—

КАРТА-ПЛАН ТЕРРИТОРИИ

Сведения об уточняемых земельных участках

					геодезических измерений (определений)	$\text{SQRT}(0,6^2+0,08^2) = 0,1 \text{ м}$	
--	--	--	--	--	---------------------------------------	---	--

2. Сведения о частях границ уточняемого земельного участка с кадастровым номером 63:05:0105022:5 :

Обозначение части границ		Горизонтальное проложение (S), м	Описание прохождения части границ	Сведения о согласовании местоположения границ(согласовано/спорное)
от т.	до т.			
1	2	3	4	5
н37У	н38У	5,46	—	согласовано
н38У	114	0,92	—	согласовано
114	113	6,06	—	согласовано
113	н39У	5,81	—	согласовано
н39У	115	4,07	—	согласовано
115	н37У	3,06	—	согласовано

3. Сведения о характеристиках уточняемого земельного участка с кадастровым номером 63:05:0105022:5 :

№ п/п	Наименование характеристик земельного участка	Значение характеристики
1	2	3
1.	Сведения об адресе земельного участка	—
1.1.	Сведения об ином месте нахождения земельного участка, не являющегося объектом адресации, в структурированном виде	Российская Федерация, Самарская область, городской округ Октябрьск, город Октябрьск, территория ГМ №42, участок 1001
1.2.	Дополнительные сведения о месте нахождения земельного участка	—
2.	Площадь земельного участка ± величина погрешности определения(вычисления) площади ($P \pm \Delta P$), м ²	40±2
3.	Формула, примененная для вычисления предельной погрешности определения площади земельного участка, с подставленными значениями и итоговые (вычисленные) значения (ΔP), м2	$\Delta P = 3,5 \cdot M_t \cdot \sqrt{P_{\text{док}}} = 3,5 \cdot 0,10 \cdot \sqrt{40} = 2$
4.	Площадь земельного участка согласно сведениям Единого государственного реестра недвижимости ($P_{\text{кад}}$), м ²	40
5.	Оценка расхождения P и $P_{\text{кад}}$ ($P - P_{\text{кад}}$), м ²	0
6.	Предельный минимальный и максимальный размеры земельного участка ($P_{\text{мин}}$ и $P_{\text{макс}}$), м ²	$P_{\text{мин}}=10$, $P_{\text{макс}}$ - не установлен
7.	Вид (виды) разрешенного использования	Для строительства гаража
7.1.	Дополнительные сведения об использовании земельного участка	—
8.	Кадастровый или иной государственный учетный номер (инвентарный) здания, сооружения, объекта незавершенного строительства,	—

КАРТА-ПЛАН ТЕРРИТОРИИ

Сведения об уточняемых земельных участках

1	2	3
	расположенного на земельном участке	
9.	Сведения о земельных участках (землях общего пользования, территории общего пользования), посредством которых обеспечивается доступ	земли общего пользования
10.	Иные сведения	—

4. Пояснения к сведениям об уточняемом земельном участке с кадастровым номером 63:05:0105022:5 :

1.	—
----	---

1. Сведения о характерных точках границы уточняемого земельного участка с кадастровым номером 63:05:0105022:6 :

Система координат МСК-63

Зона № 1

Обозначение характерных точек границ	Координаты, м				Метод определения координат	Формулы, примененные для расчета средней квадратической погрешности определения координат характерных точек границ (M_t), с подставленными в такие формулы значениями и итоговые (вычисленные) значения M_t , м	Описание закрепления точки
	содержатся в Едином государственном реестре недвижимости		определены в результате выполнения комплексных кадастровых работ				
	X	Y	X	Y			
1	2	3	4	5	6	7	8
116	—	—	385949,53	1282569,67	—	—	—
н40У	—	—	385951,52	1282572,65	Метод спутниковых геодезических измерений (определений)	$M_t = \text{SQRT}(M1^2 + M2^2) =$ $\text{SQRT}(0,6^2 + 0,08^2) = 0,1 \text{ м}$	—
н41У	—	—	385946,22	1282576,38	Метод спутниковых геодезических измерений (определений)	$M_t = \text{SQRT}(M1^2 + M2^2) =$ $\text{SQRT}(0,6^2 + 0,08^2) = 0,1 \text{ м}$	—
н42У	—	—	385944,17	1282573,22	Метод спутниковых геодезических измерений (определений)	$M_t = \text{SQRT}(M1^2 + M2^2) =$ $\text{SQRT}(0,6^2 + 0,08^2) = 0,1 \text{ м}$	—
116	—	—	385949,53	1282569,67	—	—	—

КАРТА-ПЛАН ТЕРРИТОРИИ

Сведения об уточняемых земельных участках

2. Сведения о частях границ уточняемого земельного участка с кадастровым номером 63:05:0105022:6 :

Обозначение части границ		Горизонтальное проложение (S), м	Описание прохождения части границ	Сведения о согласовании местоположения границ(согласовано/спорное)
от т.	до т.			
1	2	3	4	5
116	н40У	3,58	—	согласовано
н40У	н41У	6,48	—	согласовано
н41У	н42У	3,77	—	согласовано
н42У	116	6,43	—	согласовано

3. Сведения о характеристиках уточняемого земельного участка с кадастровым номером 63:05:0105022:6 :

№ п/п	Наименование характеристик земельного участка	Значение характеристики
1	2	3
1.	Сведения об адресе земельного участка	—
1.1.	Сведения об ином месте нахождения земельного участка, не являющегося объектом адресации, в структурированном виде	Российская Федерация, Самарская область, городской округ Октябрьск, город Октябрьск, территория ГМ №42, участок 1002
1.2.	Дополнительные сведения о месте нахождения земельного участка	—
2.	Площадь земельного участка ± величина погрешности определения(вычисления) площади ($P \pm \Delta P$), м ²	24±2
3.	Формула, примененная для вычисления предельной погрешности определения площади земельного участка, с подставленными значениями и итоговые (вычисленные) значения (ΔP), м ²	$\Delta P = 3,5 \cdot M_t \cdot \sqrt{P_{\text{док}}} = 3,5 \cdot 0,10 \cdot \sqrt{21} = 2$
4.	Площадь земельного участка согласно сведениям Единого государственного реестра недвижимости ($P_{\text{кад}}$), м ²	21
5.	Оценка расхождения P и $P_{\text{кад}}$ ($P - P_{\text{кад}}$), м ²	3
6.	Предельный минимальный и максимальный размеры земельного участка ($P_{\text{мин}}$ и $P_{\text{макс}}$), м ²	$P_{\text{мин}}=10$, $P_{\text{макс}}$ - не установлен
7.	Вид (виды) разрешенного использования	Для гаража
7.1.	Дополнительные сведения об использовании земельного участка	—
8.	Кадастровый или иной государственный учетный номер (инвентарный) здания, сооружения, объекта незавершенного строительства, расположенного на земельном участке	—
9.	Сведения о земельных участках (землях общего пользования, территории общего пользования), посредством которых обеспечивается доступ	земли общего пользования
10.	Иные сведения	—

КАРТА-ПЛАН ТЕРРИТОРИИ

Сведения об уточняемых земельных участках

4. Пояснения к сведениям об уточняемом земельном участке с кадастровым номером 63:05:0105022:6 :

1. —

1. Сведения о характерных точках границы уточняемого земельного участка с кадастровым номером 63:05:0105022:7 :

Система координат МСК-63

Зона № 1

Обозначение характерных точек границ	Координаты, м				Метод определения координат	Формулы, примененные для расчета средней квадратической погрешности определения координат характерных точек границ (M_t), с подставленными в такие формулы значениями и итоговые (вычисленные) значения M_t , м	Описание закрепления точки
	содержатся в Едином государственном реестре недвижимости		определены в результате выполнения комплексных кадастровых работ				
	X	Y	X	Y			
1	2	3	4	5	6	7	8
н43У	—	—	385916,19	1282573,79	Метод спутниковых геодезических измерений (определений)	$M_t = \text{SQRT}(M1^2+M2^2) =$ $\text{SQRT}(0,6^2+0,08^2) = 0,1 \text{ м}$	—
н46У	—	—	385918,16	1282576,94	Метод спутниковых геодезических измерений (определений)	$M_t = \text{SQRT}(M1^2+M2^2) =$ $\text{SQRT}(0,6^2+0,08^2) = 0,1 \text{ м}$	—
н44У	—	—	385915,00	1282578,94	Метод спутниковых геодезических измерений (определений)	$M_t = \text{SQRT}(M1^2+M2^2) =$ $\text{SQRT}(0,6^2+0,08^2) = 0,1 \text{ м}$	—
н45У	—	—	385909,54	1282582,61	Метод спутниковых геодезических измерений (определений)	$M_t = \text{SQRT}(M1^2+M2^2) =$ $\text{SQRT}(0,6^2+0,08^2) = 0,1 \text{ м}$	—
н132У	—	—	385907,47	1282579,50	Метод спутниковых геодезических измерений (определений)	$M_t = \text{SQRT}(M1^2+M2^2) =$ $\text{SQRT}(0,6^2+0,08^2) = 0,1 \text{ м}$	—

КАРТА-ПЛАН ТЕРРИТОРИИ

Сведения об уточняемых земельных участках

н133У	—	—	385912,99	1282575,81	Метод спутниковых геодезических измерений (определений)	$M_t = \text{SQRT}(M_1^2 + M_2^2) = \text{SQRT}(0,6^2 + 0,08^2) = 0,1 \text{ м}$	—
н43У	—	—	385916,19	1282573,79	Метод спутниковых геодезических измерений (определений)	$M_t = \text{SQRT}(M_1^2 + M_2^2) = \text{SQRT}(0,6^2 + 0,08^2) = 0,1 \text{ м}$	—

2. Сведения о частях границ уточняемого земельного участка с кадастровым номером 63:05:0105022:7 :

Обозначение части границ		Горизонтальное проложение (S), м	Описание прохождения части границ	Сведения о согласовании местоположения границ (согласовано/спорное)
от т.	до т.			
1	2	3	4	5
н43У	н46У	3,72	—	согласовано
н46У	н44У	3,74	—	согласовано
н44У	н45У	6,58	—	согласовано
н45У	н132У	3,74	—	согласовано
н132У	н133У	6,64	—	согласовано
н133У	н43У	3,78	—	согласовано

3. Сведения о характеристиках уточняемого земельного участка с кадастровым номером 63:05:0105022:7 :

№ п/п	Наименование характеристик земельного участка	Значение характеристики
1	2	3
1.	Сведения об адресе земельного участка	—
1.1.	Сведения об ином месте нахождения земельного участка, не являющегося объектом адресации, в структурированном виде	Российская Федерация, Самарская область, городской округ Октябрьск, город Октябрьск, территория ГМ №42, участок 1003
1.2.	Дополнительные сведения о месте нахождения земельного участка	—
2.	Площадь земельного участка ± величина погрешности определения (вычисления) площади ($P \pm \Delta P$), м ²	39±2
3.	Формула, примененная для вычисления предельной погрешности определения площади земельного участка, с подставленными значениями и итоговые (вычисленные) значения (ΔP), м ²	$\Delta P = 3,5 \cdot M_t \cdot \sqrt{P_{\text{док}}} = 3,5 \cdot 0,10 \cdot \sqrt{39} = 2$
4.	Площадь земельного участка согласно сведениям Единого государственного реестра недвижимости ($P_{\text{кад}}$), м ²	39
5.	Оценка расхождения P и $P_{\text{кад}}$ ($P - P_{\text{кад}}$), м ²	0
6.	Предельный минимальный и максимальный размеры земельного участка	$R_{\text{мин}}=10$, $R_{\text{макс}}$ - не установлен

КАРТА-ПЛАН ТЕРРИТОРИИ

Сведения об уточняемых земельных участках

1	2	3
	(R_{\min} и R_{\max}), м ²	
7.	Вид (виды) разрешенного использования	Для гаража
7.1.	Дополнительные сведения об использовании земельного участка	—
8.	Кадастровый или иной государственный учетный номер (инвентарный) здания, сооружения, объекта незавершенного строительства, расположенного на земельном участке	—
9.	Сведения о земельных участках (землях общего пользования, территории общего пользования), посредством которых обеспечивается доступ	земли общего пользования
10.	Иные сведения	—

4. Пояснения к сведениям об уточняемом земельном участке с кадастровым номером 63:05:0105022:7 :

1. —

1. Сведения о характерных точках границы уточняемого земельного участка с кадастровым номером 63:05:0105022:8 :

Система координат МСК-63

Зона № 1

Обозначение характерных точек границ	Координаты, м				Метод определения координат	Формулы, примененные для расчета средней квадратической погрешности определения координат характерных точек границ (M_t), с подставленными в такие формулы значениями и итоговые (вычисленные) значения M_t , м	Описание закрепления точки
	содержатся в Едином государственном реестре недвижимости		определены в результате выполнения комплексных кадастровых работ				
	X	Y	X	Y			
1	2	3	4	5	6	7	8
117	—	—	385947,52	1282566,46	—	—	—
116	—	—	385949,53	1282569,67	—	—	—
н42У	—	—	385944,17	1282573,22	Метод спутниковых геодезических измерений (определений)	$M_t = \text{SQRT}(M1^2 + M2^2) = \text{SQRT}(0,6^2 + 0,08^2) = 0,1 \text{ м}$	—
н47У	—	—	385942,04	1282569,92	Метод спутниковых геодезических измерений	$M_t = \text{SQRT}(M1^2 + M2^2) = \text{SQRT}(0,6^2 + 0,08^2) = 0,1 \text{ м}$	—

КАРТА-ПЛАН ТЕРРИТОРИИ

Сведения об уточняемых земельных участках

					(определений)		
117	—	—	385947,52	1282566,46	—	—	—

2. Сведения о частях границ уточняемого земельного участка с кадастровым номером 63:05:0105022:8 :

Обозначение части границ		Горизонтальное проложение (S), м	Описание прохождения части границ	Сведения о согласовании местоположения границ(согласовано/спорное)
от т.	до т.			
1	2	3	4	5
117	116	3,79	—	согласовано
116	н42У	6,43	—	согласовано
н42У	н47У	3,93	—	согласовано
н47У	117	6,48	—	согласовано

3. Сведения о характеристиках уточняемого земельного участка с кадастровым номером 63:05:0105022:8 :

№ п/п	Наименование характеристик земельного участка	Значение характеристики
1	2	3
1.	Сведения об адресе земельного участка	—
1.1.	Сведения об ином месте нахождения земельного участка, не являющегося объектом адресации, в структурированном виде	Российская Федерация, Самарская область, городской округ Октябрьск, город Октябрьск, территория ГМ №42, участок 1004
1.2.	Дополнительные сведения о месте нахождения земельного участка	—
2.	Площадь земельного участка ± величина погрешности определения(вычисления) площади ($P \pm \Delta P$), м ²	25±2
3.	Формула, примененная для вычисления предельной погрешности определения площади земельного участка, с подставленными значениями и итоговые (вычисленные) значения (ΔP), м ²	$\Delta P = 3,5 \cdot M_t \cdot \sqrt{P_{\text{док}}} = 3,5 \cdot 0,10 \cdot \sqrt{22} = 2$
4.	Площадь земельного участка согласно сведениям Единого государственного реестра недвижимости ($P_{\text{кад}}$), м ²	22
5.	Оценка расхождения P и $P_{\text{кад}}$ ($P - P_{\text{кад}}$), м ²	3
6.	Предельный минимальный и максимальный размеры земельного участка ($P_{\text{мин}}$ и $P_{\text{макс}}$), м ²	$P_{\text{мин}}=10$, $P_{\text{макс}}$ - не установлен
7.	Вид (виды) разрешенного использования	Для гаража
7.1.	Дополнительные сведения об использовании земельного участка	—
8.	Кадастровый или иной государственный учетный номер (инвентарный) здания, сооружения, объекта незавершенного строительства, расположенного на земельном участке	—
9.	Сведения о земельных участках (землях общего пользования, территории общего пользования), посредством которых обеспечивается доступ	земли общего пользования

КАРТА-ПЛАН ТЕРРИТОРИИ

Сведения об уточняемых земельных участках

1	2	3
10.	Иные сведения	—

4. Пояснения к сведениям об уточняемом земельном участке с кадастровым номером 63:05:0105022:8 :

1.	—
----	---

1. Сведения о характерных точках границы уточняемого земельного участка с кадастровым номером 63:05:0105022:12 :

Система координат МСК-63

Зона № 1

Обозначение характерных точек границ	Координаты, м				Метод определения координат	Формулы, примененные для расчета средней квадратической погрешности определения координат характерных точек границ (M_t), с подставленными в такие формулы значениями и итоговые (вычисленные) значения M_t , м	Описание закрепления точки
	содержатся в Едином государственном реестре недвижимости		определены в результате выполнения комплексных кадастровых работ				
	X	Y	X	Y			
1	2	3	4	5	6	7	8
н49У	—	—	385930,21	1282564,71	Метод спутниковых геодезических измерений (определений)	$M_t = \text{SQRT}(M1^2+M2^2) =$ $\text{SQRT}(0,6^2+0,08^2) = 0,1 \text{ м}$	—
68	—	—	385932,07	1282567,71	—	—	—
70	—	—	385926,56	1282571,24	—	—	—
118	—	—	385924,64	1282568,25	—	—	—
н49У	—	—	385930,21	1282564,71	Метод спутниковых геодезических измерений (определений)	$M_t = \text{SQRT}(M1^2+M2^2) =$ $\text{SQRT}(0,6^2+0,08^2) = 0,1 \text{ м}$	—

2. Сведения о частях границ уточняемого земельного участка с кадастровым номером 63:05:0105022:12 :

Обозначение части границ		Горизонтальное проложение (S), м	Описание прохождения части границ	Сведения о согласовании местоположения границ(согласовано/спорное)
от т.	до т.			
1	2	3	4	5
н49У	68	3,53	—	согласовано
68	70	6,54	—	согласовано

КАРТА-ПЛАН ТЕРРИТОРИИ

Сведения об уточняемых земельных участках

70	118	3,55	—	согласовано
118	н49У	6,60	—	согласовано

3. Сведения о характеристиках уточняемого земельного участка с кадастровым номером 63:05:0105022:12 :

№ п/п	Наименование характеристик земельного участка	Значение характеристики
1	2	3
1.	Сведения об адресе земельного участка	—
1.1.	Сведения об ином месте нахождения земельного участка, не являющегося объектом адресации, в структурированном виде	Российская Федерация, Самарская область, городской округ Октябрьск, город Октябрьск, территория ГМ №42, участок 1006
1.2.	Дополнительные сведения о месте нахождения земельного участка	—
2.	Площадь земельного участка ± величина погрешности определения (вычисления) площади ($P \pm \Delta P$), м ²	23±2
3.	Формула, примененная для вычисления предельной погрешности определения площади земельного участка, с подставленными значениями и итоговые (вычисленные) значения (ΔP), м ²	$\Delta P = 3,5 \cdot M_t \cdot \sqrt{P_{\text{ДОК}}} = 3,5 \cdot 0,10 \cdot \sqrt{23} = 2$
4.	Площадь земельного участка согласно сведениям Единого государственного реестра недвижимости ($P_{\text{кад}}$), м ²	23
5.	Оценка расхождения P и $P_{\text{кад}}$ ($P - P_{\text{кад}}$), м ²	0
6.	Предельный минимальный и максимальный размеры земельного участка ($P_{\text{мин}}$ и $P_{\text{макс}}$), м ²	$P_{\text{мин}}=10$, $P_{\text{макс}}$ - не установлен
7.	Вид (виды) разрешенного использования	Для гаража
7.1.	Дополнительные сведения об использовании земельного участка	—
8.	Кадастровый или иной государственный учетный номер (инвентарный) здания, сооружения, объекта незавершенного строительства, расположенного на земельном участке	—
9.	Сведения о земельных участках (землях общего пользования, территории общего пользования), посредством которых обеспечивается доступ	земли общего пользования
10.	Иные сведения	—

4. Пояснения к сведениям об уточняемом земельном участке с кадастровым номером 63:05:0105022:12 :

1.	—
----	---

1. Сведения о характерных точках границы уточняемого земельного участка с кадастровым номером 63:05:0105022:13 :

КАРТА-ПЛАН ТЕРРИТОРИИ

Сведения об уточняемых земельных участках

Система координат МСК-63

Зона № 1

Обозначение характерных точек границ	Координаты, м				Метод определения координат	Формулы, примененные для расчета средней квадратической погрешности определения координат характерных точек границ (M_i), с подставленными в такие формулы значениями и итоговые (вычисленные) значения M_i , м	Описание закрепления точки
	содержатся в Едином государственном реестре недвижимости		определены в результате выполнения комплексных кадастровых работ				
	X	Y	X	Y			
1	2	3	4	5	6	7	8
120	—	—	385976,61	1282529,02	—	—	—
119	—	—	385978,86	1282532,51	—	—	—
122	—	—	385973,07	1282536,44	—	—	—
121	—	—	385970,73	1282533,00	—	—	—
120	—	—	385976,61	1282529,02	—	—	—

2. Сведения о частях границ уточняемого земельного участка с кадастровым номером 63:05:0105022:13 :

Обозначение части границ		Горизонтальное проложение (S), м	Описание прохождения части границ	Сведения о согласовании местоположения границ(согласовано/спорное)
от т.	до т.			
1	2	3	4	5
120	119	4,15	—	согласовано
119	122	7,00	—	согласовано
122	121	4,16	—	согласовано
121	120	7,10	—	согласовано

3. Сведения о характеристиках уточняемого земельного участка с кадастровым номером 63:05:0105022:13 :

№ п/п	Наименование характеристик земельного участка	Значение характеристики
1	2	3
1.	Сведения об адресе земельного участка	—
1.1.	Сведения об ином месте нахождения земельного участка, не являющегося объектом адресации, в структурированном виде	Российская Федерация, Самарская область, городской округ Октябрьск, город Октябрьск, территория ГМ №42, участок 1007
1.2.	Дополнительные сведения о месте нахождения земельного участка	—
2.	Площадь земельного участка ± величина погрешности определения(вычисления) площади ($P \pm \Delta P$), м ²	29±2

КАРТА-ПЛАН ТЕРРИТОРИИ

Сведения об уточняемых земельных участках

1	2	3
3.	Формула, примененная для вычисления предельной погрешности определения площади земельного участка, с подставленными значениями и итоговые (вычисленные) значения (ΔP), м ²	$\Delta P = 3,5 \cdot M_t \cdot \sqrt{P_{\text{док}}} = 3,5 \cdot 0,10 \cdot \sqrt{28} = 2$
4.	Площадь земельного участка согласно сведениям Единого государственного реестра недвижимости ($P_{\text{кад}}$), м ²	28
5.	Оценка расхождения P и $P_{\text{кад}}$ ($P - P_{\text{кад}}$), м ²	1
6.	Предельный минимальный и максимальный размеры земельного участка ($P_{\text{мин}}$ и $P_{\text{макс}}$), м ²	$P_{\text{мин}}=10$, $P_{\text{макс}}$ - не установлен
7.	Вид (виды) разрешенного использования	Для гаража
7.1.	Дополнительные сведения об использовании земельного участка	—
8.	Кадастровый или иной государственный учетный номер (инвентарный) здания, сооружения, объекта незавершенного строительства, расположенного на земельном участке	63:05:0105022:390
9.	Сведения о земельных участках (землях общего пользования, территории общего пользования), посредством которых обеспечивается доступ	земли общего пользования
10.	Иные сведения	—

4. Пояснения к сведениям об уточняемом земельном участке с кадастровым номером 63:05:0105022:13 :

1. —

1. Сведения о характерных точках границы уточняемого земельного участка с кадастровым номером 63:05:0105022:14 :

Система координат МСК-63

Зона № 1

Обозначение характерных точек границ	Координаты, м				Метод определения координат	Формулы, примененные для расчета средней квадратической погрешности определения координат характерных точек границ (M_t), с подставленными в такие формулы значениями и итоговые (вычисленные) значения M_t , м	Описание закрепления точки
	содержатся в Едином государственном реестре недвижимости		определены в результате выполнения комплексных кадастровых работ				
	X	Y	X	Y			
1	2	3	4	5	6	7	8
123	—	—	385932,94	1282580,39	—	—	—
124	—	—	385934,92	1282583,51	—	—	—

КАРТА-ПЛАН ТЕРРИТОРИИ

Сведения об уточняемых земельных участках

н50У	—	—	385929,68	1282586,94	Метод спутниковых геодезических измерений (определений)	$M_t = \text{SQRT}(M_1^2 + M_2^2) = \text{SQRT}(0,6^2 + 0,08^2) = 0,1 \text{ м}$	—
н51У	—	—	385927,66	1282583,81	Метод спутниковых геодезических измерений (определений)	$M_t = \text{SQRT}(M_1^2 + M_2^2) = \text{SQRT}(0,6^2 + 0,08^2) = 0,1 \text{ м}$	—
123	—	—	385932,94	1282580,39	—	—	—

2. Сведения о частях границ уточняемого земельного участка с кадастровым номером 63:05:0105022:14 :

Обозначение части границ		Горизонтальное проложение (S), м	Описание прохождения части границ	Сведения о согласовании местоположения границ (согласовано/спорное)
от т.	до т.			
1	2	3	4	5
123	124	3,70	—	согласовано
124	н50У	6,26	—	согласовано
н50У	н51У	3,73	—	согласовано
н51У	123	6,29	—	согласовано

3. Сведения о характеристиках уточняемого земельного участка с кадастровым номером 63:05:0105022:14 :

№ п/п	Наименование характеристик земельного участка	Значение характеристики
1	2	3
1.	Сведения об адресе земельного участка	—
1.1.	Сведения об ином месте нахождения земельного участка, не являющегося объектом адресации, в структурированном виде	Российская Федерация, Самарская область, городской округ Октябрьск, город Октябрьск, территория ГМ №42, участок 1008
1.2.	Дополнительные сведения о месте нахождения земельного участка	—
2.	Площадь земельного участка ± величина погрешности определения (вычисления) площади ($P \pm \Delta P$), м ²	23±2
3.	Формула, примененная для вычисления предельной погрешности определения площади земельного участка, с подставленными значениями и итоговые (вычисленные) значения (ΔP), м ²	$\Delta P = 3,5 \cdot M_t \cdot \sqrt{P_{\text{ДОК}}} = 3,5 \cdot 0,10 \cdot \sqrt{22} = 2$
4.	Площадь земельного участка согласно сведениям Единого государственного реестра недвижимости ($P_{\text{кад}}$), м ²	22
5.	Оценка расхождения P и $P_{\text{кад}}$ ($P - P_{\text{кад}}$), м ²	1
6.	Предельный минимальный и максимальный размеры земельного участка ($P_{\text{мин}}$ и $P_{\text{макс}}$), м ²	$P_{\text{мин}}=10$, $P_{\text{макс}}$ - не установлен

КАРТА-ПЛАН ТЕРРИТОРИИ

Сведения об уточняемых земельных участках

1	2	3
7.	Вид (виды) разрешенного использования	для гаража
7.1.	Дополнительные сведения об использовании земельного участка	—
8.	Кадастровый или иной государственный учетный номер (инвентарный) здания, сооружения, объекта незавершенного строительства, расположенного на земельном участке	—
9.	Сведения о земельных участках (землях общего пользования, территории общего пользования), посредством которых обеспечивается доступ	земли общего пользования
10.	Иные сведения	—

4. Пояснения к сведениям об уточняемом земельном участке с кадастровым номером 63:05:0105022:14 :

1. —

1. Сведения о характерных точках границы уточняемого земельного участка с кадастровым номером 63:05:0105022:16 :

Система координат МСК-63

Зона № 1

Обозначение характерных точек границ	Координаты, м				Метод определения координат	Формулы, примененные для расчета средней квадратической погрешности определения координат характерных точек границ (M_t), с подставленными в такие формулы значениями и итоговые (вычисленные) значения M_t , м	Описание закрепления точки
	содержатся в Едином государственном реестре недвижимости		определены в результате выполнения комплексных кадастровых работ				
	X	Y	X	Y			
1	2	3	4	5	6	7	8
125	—	—	385934,68	1282609,69	—	—	—
127	—	—	385936,63	1282612,52	—	—	—
128	—	—	385931,54	1282616,06	—	—	—
126	—	—	385929,56	1282613,15	—	—	—
125	—	—	385934,68	1282609,69	—	—	—

2. Сведения о частях границ уточняемого земельного участка с кадастровым номером 63:05:0105022:16 :

Обозначение части границ		Горизонтальное проложение (S), м	Описание прохождения части границ	Сведения о согласовании местоположения границ(согласовано/спорное)
от т.	до т.			
1	2	3	4	5
125	127	3,44	—	согласовано

КАРТА-ПЛАН ТЕРРИТОРИИ

Сведения об уточняемых земельных участках

127	128	6,20	—	согласовано
128	126	3,52	—	согласовано
126	125	6,18	—	согласовано

3. Сведения о характеристиках уточняемого земельного участка с кадастровым номером 63:05:0105022:16 :

№ п/п	Наименование характеристик земельного участка	Значение характеристики
1	2	3
1.	Сведения об адресе земельного участка	—
1.1.	Сведения об ином месте нахождения земельного участка, не являющегося объектом адресации, в структурированном виде	Российская Федерация, Самарская область, городской округ Октябрьск, город Октябрьск, территория ГМ №42, участок 1010
1.2.	Дополнительные сведения о месте нахождения земельного участка	—
2.	Площадь земельного участка ± величина погрешности определения(вычисления) площади ($P \pm \Delta P$), м ²	22±2
3.	Формула, примененная для вычисления предельной погрешности определения площади земельного участка, с подставленными значениями и итоговые (вычисленные) значения (ΔP), м ²	$\Delta P = 3,5 \cdot M_t \cdot \sqrt{P_{\text{ДОК}}} = 3,5 \cdot 0,10 \cdot \sqrt{23} = 2$
4.	Площадь земельного участка согласно сведениям Единого государственного реестра недвижимости ($P_{\text{кад}}$), м ²	23
5.	Оценка расхождения P и $P_{\text{кад}}$ ($P - P_{\text{кад}}$), м ²	-1
6.	Предельный минимальный и максимальный размеры земельного участка ($P_{\text{мин}}$ и $P_{\text{макс}}$), м ²	$P_{\text{мин}}=10$, $P_{\text{макс}}$ - не установлен
7.	Вид (виды) разрешенного использования	Для гаража
7.1.	Дополнительные сведения об использовании земельного участка	—
8.	Кадастровый или иной государственный учетный номер (инвентарный) здания, сооружения, объекта незавершенного строительства, расположенного на земельном участке	63:05:0105022:264
9.	Сведения о земельных участках (землях общего пользования, территории общего пользования), посредством которых обеспечивается доступ	земли общего пользования
10.	Иные сведения	—

4. Пояснения к сведениям об уточняемом земельном участке с кадастровым номером 63:05:0105022:16 :

1.	—
----	---

1. Сведения о характерных точках границы уточняемого земельного участка с кадастровым номером 63:05:0105022:17 :

КАРТА-ПЛАН ТЕРРИТОРИИ

Сведения об уточняемых земельных участках

Система координат МСК-63

Зона № 1

Обозначение характерных точек границ	Координаты, м				Метод определения координат	Формулы, примененные для расчета средней квадратической погрешности определения координат характерных точек границ (M_i), с подставленными в такие формулы значениями и итоговые (вычисленные) значения M_i , м	Описание закрепления точки
	содержатся в Едином государственном реестре недвижимости		определены в результате выполнения комплексных кадастровых работ				
	X	Y	X	Y			
1	2	3	4	5	6	7	8
н52У	—	—	385967,17	1282551,85	Метод спутниковых геодезических измерений (определений)	$M_t = \text{SQRT}(M_1^2 + M_2^2) =$ $\text{SQRT}(0,6^2 + 0,08^2) = 0,1 \text{ м}$	—
н53У	—	—	385969,23	1282555,10	Метод спутниковых геодезических измерений (определений)	$M_t = \text{SQRT}(M_1^2 + M_2^2) =$ $\text{SQRT}(0,6^2 + 0,08^2) = 0,1 \text{ м}$	—
н54У	—	—	385963,86	1282558,63	Метод спутниковых геодезических измерений (определений)	$M_t = \text{SQRT}(M_1^2 + M_2^2) =$ $\text{SQRT}(0,6^2 + 0,08^2) = 0,1 \text{ м}$	—
н55У	—	—	385961,93	1282555,43	Метод спутниковых геодезических измерений (определений)	$M_t = \text{SQRT}(M_1^2 + M_2^2) =$ $\text{SQRT}(0,6^2 + 0,08^2) = 0,1 \text{ м}$	—
н52У	—	—	385967,17	1282551,85	Метод спутниковых геодезических измерений (определений)	$M_t = \text{SQRT}(M_1^2 + M_2^2) =$ $\text{SQRT}(0,6^2 + 0,08^2) = 0,1 \text{ м}$	—

2. Сведения о частях границ уточняемого земельного участка с кадастровым номером 63:05:0105022:17 :

Обозначение части границ		Горизонтальное проложение (S), м	Описание прохождения части границ	Сведения о согласовании местоположения границ (согласовано/спорное)
от т.	до т.			

КАРТА-ПЛАН ТЕРРИТОРИИ

Сведения об уточняемых земельных участках

1	2	3	4	5
н52У	н53У	3,85	—	согласовано
н53У	н54У	6,43	—	согласовано
н54У	н55У	3,74	—	согласовано
н55У	н52У	6,35	—	согласовано

3. Сведения о характеристиках уточняемого земельного участка с кадастровым номером 63:05:0105022:17 :

№ п/п	Наименование характеристик земельного участка	Значение характеристики
1	2	3
1.	Сведения об адресе земельного участка	—
1.1.	Сведения об ином месте нахождения земельного участка, не являющегося объектом адресации, в структурированном виде	Российская Федерация, Самарская область, городской округ Октябрьск, город Октябрьск, территория ГМ №42, участок 1011
1.2.	Дополнительные сведения о месте нахождения земельного участка	—
2.	Площадь земельного участка ± величина погрешности определения(вычисления) площади ($P \pm \Delta P$), м ²	24±2
3.	Формула, примененная для вычисления предельной погрешности определения площади земельного участка, с подставленными значениями и итоговые (вычисленные) значения (ΔP), м ²	$\Delta P = 3,5 \cdot M_t \cdot \sqrt{P_{\text{док}}} = 3,5 \cdot 0,10 \cdot \sqrt{24} = 2$
4.	Площадь земельного участка согласно сведениям Единого государственного реестра недвижимости ($P_{\text{кад}}$), м ²	24
5.	Оценка расхождения P и $P_{\text{кад}}$ ($P - P_{\text{кад}}$), м ²	0
6.	Предельный минимальный и максимальный размеры земельного участка ($P_{\text{мин}}$ и $P_{\text{макс}}$), м ²	$P_{\text{мин}}=10$, $P_{\text{макс}}$ - не установлен
7.	Вид (виды) разрешенного использования	Для гаража
7.1.	Дополнительные сведения об использовании земельного участка	—
8.	Кадастровый или иной государственный учетный номер (инвентарный) здания, сооружения, объекта незавершенного строительства, расположенного на земельном участке	—
9.	Сведения о земельных участках (землях общего пользования, территории общего пользования), посредством которых обеспечивается доступ	земли общего пользования
10.	Иные сведения	—

4. Пояснения к сведениям об уточняемом земельном участке с кадастровым номером 63:05:0105022:17 :

1.	—
----	---

1. Сведения о характерных точках границы уточняемого земельного участка с кадастровым номером 63:05:0105022:18 :

КАРТА-ПЛАН ТЕРРИТОРИИ

Сведения об уточняемых земельных участках

Система координат МСК-63

Зона № 1

Обозначение характерных точек границ	Координаты, м				Метод определения координат	Формулы, примененные для расчета средней квадратической погрешности определения координат характерных точек границ (M_t), с подставленными в такие формулы значениями и итоговые (вычисленные) значения M_t , м	Описание закрепления точки
	содержатся в Едином государственном реестре недвижимости		определены в результате выполнения комплексных кадастровых работ				
	X	Y	X	Y			
1	2	3	4	5	6	7	8
66	—	—	385856,02	1282767,72	—	—	—
н56У	—	—	385856,82	1282771,28	Метод спутниковых геодезических измерений (определений)	$M_t = \text{SQRT}(M1^2+M2^2) =$ $\text{SQRT}(0,6^2+0,08^2) = 0,1 \text{ м}$	—
185	—	—	385856,33	1282771,38	—	—	—
186	—	—	385850,40	1282772,84	—	—	—
н57У	—	—	385849,47	1282769,11	Метод спутниковых геодезических измерений (определений)	$M_t = \text{SQRT}(M1^2+M2^2) =$ $\text{SQRT}(0,6^2+0,08^2) = 0,1 \text{ м}$	—
67	—	—	385851,87	1282768,59	—	—	—
66	—	—	385856,02	1282767,72	—	—	—

2. Сведения о частях границ уточняемого земельного участка с кадастровым номером 63:05:0105022:18 :

Обозначение части границ		Горизонтальное проложение (S), м	Описание прохождения части границ	Сведения о согласовании местоположения границ(согласовано/спорное)
от т.	до т.			
1	2	3	4	5
66	н56У	3,65	—	согласовано
н56У	185	0,50	—	согласовано
185	186	6,11	—	согласовано
186	н57У	3,84	—	согласовано
н57У	67	2,46	—	согласовано
67	66	4,24	—	согласовано

КАРТА-ПЛАН ТЕРРИТОРИИ

Сведения об уточняемых земельных участках

3. Сведения о характеристиках уточняемого земельного участка с кадастровым номером 63:05:0105022:18 :

№ п/п	Наименование характеристик земельного участка	Значение характеристики
1	2	3
1.	Сведения об адресе земельного участка	—
1.1.	Сведения об ином месте нахождения земельного участка, не являющегося объектом адресации, в структурированном виде	Российская Федерация, Самарская область, городской округ Октябрьск, город Октябрьск, территория ГМ №45, участок 1001
1.2.	Дополнительные сведения о месте нахождения земельного участка	—
2.	Площадь земельного участка ± величина погрешности определения(вычисления) площади ($P \pm \Delta P$), м ²	25±2
3.	Формула, примененная для вычисления предельной погрешности определения площади земельного участка, с подставленными значениями и итоговые (вычисленные) значения (ΔP), м ²	$\Delta P = 3,5 \cdot M_t \cdot \sqrt{P_{\text{док}}} = 3,5 \cdot 0,10 \cdot \sqrt{25} = 2$
4.	Площадь земельного участка согласно сведениям Единого государственного реестра недвижимости ($P_{\text{кад}}$), м ²	25
5.	Оценка расхождения P и $P_{\text{кад}}$ ($P - P_{\text{кад}}$), м ²	0
6.	Предельный минимальный и максимальный размеры земельного участка ($P_{\text{мин}}$ и $P_{\text{макс}}$), м ²	$P_{\text{мин}}=10$, $P_{\text{макс}}$ - не установлен
7.	Вид (виды) разрешенного использования	Для гаража
7.1.	Дополнительные сведения об использовании земельного участка	—
8.	Кадастровый или иной государственный учетный номер (инвентарный) здания, сооружения, объекта незавершенного строительства, расположенного на земельном участке	63:05:0105022:392
9.	Сведения о земельных участках (землях общего пользования, территории общего пользования), посредством которых обеспечивается доступ	земли общего пользования
10.	Иные сведения	—

4. Пояснения к сведениям об уточняемом земельном участке с кадастровым номером 63:05:0105022:18 :

1. —

1. Сведения о характерных точках границы уточняемого земельного участка с кадастровым номером 63:05:0105022:19 :

КАРТА-ПЛАН ТЕРРИТОРИИ

Сведения об уточняемых земельных участках

Система координат МСК-63

Зона № 1

Обозначение характерных точек границ	Координаты, м				Метод определения координат	Формулы, примененные для расчета средней квадратической погрешности определения координат характерных точек границ (M_i), с подставленными в такие формулы значениями и итоговые (вычисленные) значения M_i , м	Описание закрепления точки
	содержатся в Едином государственном реестре недвижимости		определены в результате выполнения комплексных кадастровых работ				
	X	Y	X	Y			
1	2	3	4	5	6	7	8
130	—	—	385877,10	1282743,56	—	—	—
129	—	—	385877,29	1282749,68	—	—	—
н60У	—	—	385874,09	1282750,02	Метод спутниковых геодезических измерений (определений)	$M_t = \text{SQRT}(M_1^2 + M_2^2) =$ $\text{SQRT}(0,6^2 + 0,08^2) = 0,1$ м	—
н61У	—	—	385873,53	1282744,15	Метод спутниковых геодезических измерений (определений)	$M_t = \text{SQRT}(M_1^2 + M_2^2) =$ $\text{SQRT}(0,6^2 + 0,08^2) = 0,1$ м	—
н62У	—	—	385873,56	1282743,84	Метод спутниковых геодезических измерений (определений)	$M_t = \text{SQRT}(M_1^2 + M_2^2) =$ $\text{SQRT}(0,6^2 + 0,08^2) = 0,1$ м	—
130	—	—	385877,10	1282743,56	—	—	—

2. Сведения о частях границ уточняемого земельного участка с кадастровым номером 63:05:0105022:19 :

Обозначение части границ		Горизонтальное проложение (S), м	Описание прохождения части границ	Сведения о согласовании местоположения границ(согласовано/спорное)
от т.	до т.			
1	2	3	4	5
130	129	6,12	—	согласовано
129	н60У	3,22	—	согласовано
н60У	н61У	5,90	—	согласовано
н61У	н62У	0,31	—	согласовано

КАРТА-ПЛАН ТЕРРИТОРИИ

Сведения об уточняемых земельных участках

н62У

130

3,55

—

согласовано

3. Сведения о характеристиках уточняемого земельного участка с кадастровым номером 63:05:0105022:19 :

№ п/п	Наименование характеристик земельного участка	Значение характеристики
1	2	3
1.	Сведения об адресе земельного участка	—
1.1.	Сведения об ином месте нахождения земельного участка, не являющегося объектом адресации, в структурированном виде	Российская Федерация, Самарская область, городской округ Октябрьск, город Октябрьск, территория ГМ №45, участок 1002
1.2.	Дополнительные сведения о месте нахождения земельного участка	—
2.	Площадь земельного участка ± величина погрешности определения(вычисления) площади ($P \pm \Delta P$), м ²	21±2
3.	Формула, примененная для вычисления предельной погрешности определения площади земельного участка, с подставленными значениями и итоговые (вычисленные) значения (ΔP), м2	$\Delta P = 3,5 \cdot M_t \cdot \sqrt{P_{\text{док}}} = 3,5 \cdot 0,10 \cdot \sqrt{23} = 2$
4.	Площадь земельного участка согласно сведениям Единого государственного реестра недвижимости ($P_{\text{кад}}$), м ²	23
5.	Оценка расхождения P и $P_{\text{кад}}$ ($P - P_{\text{кад}}$), м ²	-2
6.	Предельный минимальный и максимальный размеры земельного участка ($P_{\text{мин}}$ и $P_{\text{макс}}$), м ²	$P_{\text{мин}}=10$, $P_{\text{макс}}$ - не установлен
7.	Вид (виды) разрешенного использования	Для гаража
7.1.	Дополнительные сведения об использовании земельного участка	—
8.	Кадастровый или иной государственный учетный номер (инвентарный) здания, сооружения, объекта незавершенного строительства, расположенного на земельном участке	63:05:0105022:265
9.	Сведения о земельных участках (землях общего пользования, территории общего пользования), посредством которых обеспечивается доступ	земли общего пользования
10.	Иные сведения	—

4. Пояснения к сведениям об уточняемом земельном участке с кадастровым номером 63:05:0105022:19 :

1. —

1. Сведения о характерных точках границы уточняемого земельного участка с кадастровым номером 63:05:0105022:24 :

КАРТА-ПЛАН ТЕРРИТОРИИ

Сведения об уточняемых земельных участках

Система координат МСК-63

Зона № 1

Обозначение характерных точек границ	Координаты, м				Метод определения координат	Формулы, примененные для расчета средней квадратической погрешности определения координат характерных точек границ (M_t), с подставленными в такие формулы значениями и итоговые (вычисленные) значения M_t , м	Описание закрепления точки
	содержатся в Едином государственном реестре недвижимости		определены в результате выполнения комплексных кадастровых работ				
	X	Y	X	Y			
1	2	3	4	5	6	7	8
2	—	—	385970,97	1282591,45	—	—	—
н63У	—	—	385973,04	1282594,58	Метод спутниковых геодезических измерений (определений)	$M_t = \text{SQRT}(M1^2 + M2^2) =$ $\text{SQRT}(0,6^2 + 0,08^2) = 0,1$ м	—
132	—	—	385967,24	1282598,16	—	—	—
131	—	—	385965,24	1282595,13	—	—	—
3	—	—	385965,37	1282595,04	—	—	—
2	—	—	385970,97	1282591,45	—	—	—

2. Сведения о частях границ уточняемого земельного участка с кадастровым номером 63:05:0105022:24 :

Обозначение части границ		Горизонтальное проложение (S), м	Описание прохождения части границ	Сведения о согласовании местоположения границ(согласовано/спорное)
от т.	до т.			
1	2	3	4	5
2	н63У	3,75	—	согласовано
н63У	132	6,82	—	согласовано
132	131	3,63	—	согласовано
131	3	0,16	—	согласовано
3	2	6,65	—	согласовано

3. Сведения о характеристиках уточняемого земельного участка с кадастровым номером 63:05:0105022:24 :

№ п/п	Наименование характеристик земельного участка	Значение характеристики
1	2	3
1.	Сведения об адресе земельного участка	—

КАРТА-ПЛАН ТЕРРИТОРИИ**Сведения об уточняемых земельных участках**

1	2	3
1.1.	Сведения об ином месте нахождения земельного участка, не являющегося объектом адресации, в структурированном виде	Российская Федерация, Самарская область, городской округ Октябрьск, город Октябрьск, территория ГМ №42, участок 1030
1.2.	Дополнительные сведения о месте нахождения земельного участка	—
2.	Площадь земельного участка ± величина погрешности определения(вычисления) площади ($P \pm \Delta P$), м ²	25±2
3.	Формула, примененная для вычисления предельной погрешности определения площади земельного участка, с подставленными значениями и итоговые (вычисленные) значения (ΔP), м ²	$\Delta P = 3,5 \cdot M_t \cdot \sqrt{P_{\text{док}}} = 3,5 \cdot 0,10 \cdot \sqrt{27} = 2$
4.	Площадь земельного участка согласно сведениям Единого государственного реестра недвижимости ($P_{\text{кад}}$), м ²	27
5.	Оценка расхождения P и $P_{\text{кад}}$ ($P - P_{\text{кад}}$), м ²	-2
6.	Предельный минимальный и максимальный размеры земельного участка ($P_{\text{мин}}$ и $P_{\text{макс}}$), м ²	$P_{\text{мин}}=10$, $P_{\text{макс}}$ - не установлен
7.	Вид (виды) разрешенного использования	Для гаража
7.1.	Дополнительные сведения об использовании земельного участка	—
8.	Кадастровый или иной государственный учетный номер (инвентарный) здания, сооружения, объекта незавершенного строительства, расположенного на земельном участке	63:05:0000000:3080
9.	Сведения о земельных участках (землях общего пользования, территории общего пользования), посредством которых обеспечивается доступ	земли общего пользования
10.	Иные сведения	—

4. Пояснения к сведениям об уточняемом земельном участке с кадастровым номером 63:05:0105022:24 :

1. —

1. Сведения о характерных точках границы уточняемого земельного участка с кадастровым номером 63:05:0105022:25 :

КАРТА-ПЛАН ТЕРРИТОРИИ

Сведения об уточняемых земельных участках

Система координат МСК-63

Зона № 1

Обозначение характерных точек границ	Координаты, м				Метод определения координат	Формулы, примененные для расчета средней квадратической погрешности определения координат характерных точек границ (M_i), с подставленными в такие формулы значениями и итоговые (вычисленные) значения M_i , м	Описание закрепления точки
	содержатся в Едином государственном реестре недвижимости		определены в результате выполнения комплексных кадастровых работ				
	X	Y	X	Y			
1	2	3	4	5	6	7	8
134	—	—	385961,18	1282544,58	—	—	—
133	—	—	385964,50	1282549,96	—	—	—
н64У	—	—	385959,34	1282553,29	Метод спутниковых геодезических измерений (определений)	$M_t = \text{SQRT}(M_1^2 + M_2^2) =$ $\text{SQRT}(0,6^2 + 0,08^2) = 0,1$ м	—
н65У	—	—	385956,01	1282548,04	Метод спутниковых геодезических измерений (определений)	$M_t = \text{SQRT}(M_1^2 + M_2^2) =$ $\text{SQRT}(0,6^2 + 0,08^2) = 0,1$ м	—
н66У	—	—	385956,63	1282547,43	Метод спутниковых геодезических измерений (определений)	$M_t = \text{SQRT}(M_1^2 + M_2^2) =$ $\text{SQRT}(0,6^2 + 0,08^2) = 0,1$ м	—
134	—	—	385961,18	1282544,58	—	—	—

2. Сведения о частях границ уточняемого земельного участка с кадастровым номером 63:05:0105022:25 :

Обозначение части границ		Горизонтальное проложение (S), м	Описание прохождения части границ	Сведения о согласовании местоположения границ(согласовано/спорное)
от т.	до т.			
1	2	3	4	5
134	133	6,32	—	согласовано
133	н64У	6,14	—	согласовано
н64У	н65У	6,22	—	согласовано
н65У	н66У	0,87	—	согласовано

КАРТА-ПЛАН ТЕРРИТОРИИ

Сведения об уточняемых земельных участках

н66У

134

5,37

—

согласовано

3. Сведения о характеристиках уточняемого земельного участка с кадастровым номером 63:05:0105022:25 :

№ п/п	Наименование характеристик земельного участка	Значение характеристики
1	2	3
1.	Сведения об адресе земельного участка	—
1.1.	Сведения об ином месте нахождения земельного участка, не являющегося объектом адресации, в структурированном виде	Российская Федерация, Самарская область, городской округ Октябрьск, город Октябрьск, территория ГМ №42, участок 1032
1.2.	Дополнительные сведения о месте нахождения земельного участка	—
2.	Площадь земельного участка ± величина погрешности определения(вычисления) площади ($P \pm \Delta P$), м ²	39±2
3.	Формула, примененная для вычисления предельной погрешности определения площади земельного участка, с подставленными значениями и итоговые (вычисленные) значения (ΔP), м2	$\Delta P = 3,5 \cdot M_t \cdot \sqrt{P_{\text{док}}} = 3,5 \cdot 0,10 \cdot \sqrt{42} = 2$
4.	Площадь земельного участка согласно сведениям Единого государственного реестра недвижимости ($P_{\text{кад}}$), м ²	42
5.	Оценка расхождения P и $P_{\text{кад}}$ ($P - P_{\text{кад}}$), м ²	-3
6.	Предельный минимальный и максимальный размеры земельного участка ($P_{\text{мин}}$ и $P_{\text{макс}}$), м ²	$P_{\text{мин}}=10$, $P_{\text{макс}}$ - не установлен
7.	Вид (виды) разрешенного использования	Для гаража
7.1.	Дополнительные сведения об использовании земельного участка	—
8.	Кадастровый или иной государственный учетный номер (инвентарный) здания, сооружения, объекта незавершенного строительства, расположенного на земельном участке	—
9.	Сведения о земельных участках (землях общего пользования, территории общего пользования), посредством которых обеспечивается доступ	земли общего пользования
10.	Иные сведения	—

4. Пояснения к сведениям об уточняемом земельном участке с кадастровым номером 63:05:0105022:25 :

1. —

1. Сведения о характерных точках границы уточняемого земельного участка с кадастровым номером 63:05:0105022:26 :

КАРТА-ПЛАН ТЕРРИТОРИИ

Сведения об уточняемых земельных участках

Система координат МСК-63

Зона № 1

Обозначение характерных точек границ	Координаты, м				Метод определения координат	Формулы, примененные для расчета средней квадратической погрешности определения координат характерных точек границ (M_i), с подставленными в такие формулы значениями и итоговые (вычисленные) значения M_i , м	Описание закрепления точки
	содержатся в Едином государственном реестре недвижимости		определены в результате выполнения комплексных кадастровых работ				
	X	Y	X	Y			
1	2	3	4	5	6	7	8
135	—	—	385939,18	1282616,17	—	—	—
н67У	—	—	385940,89	1282619,01	Метод спутниковых геодезических измерений (определений)	$M_t = \text{SQRT}(M_1^2 + M_2^2) =$ $\text{SQRT}(0,6^2 + 0,08^2) = 0,1 \text{ м}$	—
н68У	—	—	385935,90	1282622,59	Метод спутниковых геодезических измерений (определений)	$M_t = \text{SQRT}(M_1^2 + M_2^2) =$ $\text{SQRT}(0,6^2 + 0,08^2) = 0,1 \text{ м}$	—
136	—	—	385934,09	1282619,71	—	—	—
135	—	—	385939,18	1282616,17	—	—	—

2. Сведения о частях границ уточняемого земельного участка с кадастровым номером 63:05:0105022:26 :

Обозначение части границ		Горизонтальное проложение (S), м	Описание прохождения части границ	Сведения о согласовании местоположения границ(согласовано/спорное)
от т.	до т.			
1	2	3	4	5
135	н67У	3,32	—	согласовано
н67У	н68У	6,14	—	согласовано
н68У	136	3,40	—	согласовано
136	135	6,20	—	согласовано

3. Сведения о характеристиках уточняемого земельного участка с кадастровым номером 63:05:0105022:26 :

№ п/п	Наименование характеристик земельного участка	Значение характеристики
1	2	3

КАРТА-ПЛАН ТЕРРИТОРИИ

Сведения об уточняемых земельных участках

1	2	3
1.	Сведения об адресе земельного участка	—
1.1.	Сведения об ином месте нахождения земельного участка, не являющегося объектом адресации, в структурированном виде	Российская Федерация, Самарская область, городской округ Октябрьск, город Октябрьск, территория ГМ №42, участок 1033
1.2.	Дополнительные сведения о месте нахождения земельного участка	—
2.	Площадь земельного участка ± величина погрешности определения (вычисления) площади ($P \pm \Delta P$), м ²	21±2
3.	Формула, примененная для вычисления предельной погрешности определения площади земельного участка, с подставленными значениями и итоговые (вычисленные) значения (ΔP), м ²	$\Delta P = 3,5 \cdot M_t \cdot \sqrt{P_{\text{док}}} = 3,5 \cdot 0,10 \cdot \sqrt{21} = 2$
4.	Площадь земельного участка согласно сведениям Единого государственного реестра недвижимости ($P_{\text{кад}}$), м ²	21
5.	Оценка расхождения P и $P_{\text{кад}}$ ($P - P_{\text{кад}}$), м ²	0
6.	Предельный минимальный и максимальный размеры земельного участка ($P_{\text{мин}}$ и $P_{\text{макс}}$), м ²	$P_{\text{мин}}=10$, $P_{\text{макс}}$ - не установлен
7.	Вид (виды) разрешенного использования	Для гаража
7.1.	Дополнительные сведения об использовании земельного участка	—
8.	Кадастровый или иной государственный учетный номер (инвентарный) здания, сооружения, объекта незавершенного строительства, расположенного на земельном участке	—
9.	Сведения о земельных участках (землях общего пользования, территории общего пользования), посредством которых обеспечивается доступ	земли общего пользования
10.	Иные сведения	—

4. Пояснения к сведениям об уточняемом земельном участке с кадастровым номером 63:05:0105022:26 :

1. —

1. Сведения о характерных точках границы уточняемого земельного участка с кадастровым номером 63:05:0105022:27 :

КАРТА-ПЛАН ТЕРРИТОРИИ

Сведения об уточняемых земельных участках

Система координат МСК-63

Зона № 1

Обозначение характерных точек границ	Координаты, м				Метод определения координат	Формулы, примененные для расчета средней квадратической погрешности определения координат характерных точек границ (M_t), с подставленными в такие формулы значениями и итоговые (вычисленные) значения M_t , м	Описание закрепления точки
	содержатся в Едином государственном реестре недвижимости		определены в результате выполнения комплексных кадастровых работ				
	X	Y	X	Y			
1	2	3	4	5	6	7	8
137	—	—	385940,12	1282580,22	—	—	—
н69У	—	—	385942,00	1282583,19	Метод спутниковых геодезических измерений (определений)	$M_t = \text{SQRT}(M_1^2 + M_2^2) =$ $\text{SQRT}(0,6^2 + 0,08^2) = 0,1$ м	—
138	—	—	385936,83	1282586,51	—	—	—
124	—	—	385934,92	1282583,51	—	—	—
137	—	—	385940,12	1282580,22	—	—	—

2. Сведения о частях границ уточняемого земельного участка с кадастровым номером 63:05:0105022:27 :

Обозначение части границ		Горизонтальное проложение (S), м	Описание прохождения части границ	Сведения о согласовании местоположения границ(согласовано/спорное)
от т.	до т.			
1	2	3	4	5
137	н69У	3,52	—	согласовано
н69У	138	6,14	—	согласовано
138	124	3,56	—	согласовано
124	137	6,15	—	согласовано

3. Сведения о характеристиках уточняемого земельного участка с кадастровым номером 63:05:0105022:27 :

№ п/п	Наименование характеристик земельного участка	Значение характеристики
1	2	3
1.	Сведения об адресе земельного участка	—
1.1.	Сведения об ином месте нахождения земельного участка, не являющегося объектом адресации, в структурированном виде	Российская Федерация, Самарская область, городской округ Октябрьск, город Октябрьск, территория ГМ №42, участок 1013

КАРТА-ПЛАН ТЕРРИТОРИИ

Сведения об уточняемых земельных участках

1	2	3
1.2.	Дополнительные сведения о месте нахождения земельного участка	—
2.	Площадь земельного участка ± величина погрешности определения(вычисления) площади ($P \pm \Delta P$), м ²	22±2
3.	Формула, примененная для вычисления предельной погрешности определения площади земельного участка, с подставленными значениями и итоговые (вычисленные) значения (ΔP), м ²	$\Delta P = 3,5 \cdot M_t \cdot \sqrt{P_{\text{ДОК}}} = 3,5 \cdot 0,10 \cdot \sqrt{22} = 2$
4.	Площадь земельного участка согласно сведениям Единого государственного реестра недвижимости ($P_{\text{кад}}$), м ²	22
5.	Оценка расхождения P и $P_{\text{кад}}$ ($P - P_{\text{кад}}$), м ²	0
6.	Предельный минимальный и максимальный размеры земельного участка ($P_{\text{мин}}$ и $P_{\text{макс}}$), м ²	$P_{\text{мин}}=10$, $P_{\text{макс}}$ - не установлен
7.	Вид (виды) разрешенного использования	Для гаража
7.1.	Дополнительные сведения об использовании земельного участка	—
8.	Кадастровый или иной государственный учетный номер (инвентарный) здания, сооружения, объекта незавершенного строительства, расположенного на земельном участке	—
9.	Сведения о земельных участках (землях общего пользования, территории общего пользования), посредством которых обеспечивается доступ	земли общего пользования
10.	Иные сведения	—

4. Пояснения к сведениям об уточняемом земельном участке с кадастровым номером 63:05:0105022:27 :

1. —

1. Сведения о характерных точках границы уточняемого земельного участка с кадастровым номером 63:05:0105022:28 :

Система координат МСК-63

Зона № 1

Обозначение характерных точек границ	Координаты, м				Метод определения координат	Формулы, примененные для расчета средней квадратической погрешности определения координат характерных точек границ (M_t), с подставленными в такие формулы значениями и итоговые (вычисленные) значения M_t , м	Описание закрепления точки
	содержатся в Едином государственном реестре недвижимости		определены в результате выполнения комплексных кадастровых работ				
	X	Y	X	Y			

КАРТА-ПЛАН ТЕРРИТОРИИ

Сведения об уточняемых земельных участках

1	2	3	4	5	6	7	8
н70У	—	—	385984,15	1282564,68	Метод спутниковых геодезических измерений (определений)	$Mt = \sqrt{M1^2 + M2^2} = \sqrt{0,6^2 + 0,08^2} = 0,1 \text{ м}$	—
н71У	—	—	385987,32	1282570,65	Метод спутниковых геодезических измерений (определений)	$Mt = \sqrt{M1^2 + M2^2} = \sqrt{0,6^2 + 0,08^2} = 0,1 \text{ м}$	—
75	—	—	385983,73	1282572,59	—	—	—
74	—	—	385980,73	1282566,85	—	—	—
н130У	—	—	385978,69	1282563,23	Метод спутниковых геодезических измерений (определений)	$Mt = \sqrt{M1^2 + M2^2} = \sqrt{0,6^2 + 0,08^2} = 0,1 \text{ м}$	—
н131У	—	—	385982,26	1282561,21	Метод спутниковых геодезических измерений (определений)	$Mt = \sqrt{M1^2 + M2^2} = \sqrt{0,6^2 + 0,08^2} = 0,1 \text{ м}$	—
н70У	—	—	385984,15	1282564,68	Метод спутниковых геодезических измерений (определений)	$Mt = \sqrt{M1^2 + M2^2} = \sqrt{0,6^2 + 0,08^2} = 0,1 \text{ м}$	—

2. Сведения о частях границ уточняемого земельного участка с кадастровым номером 63:05:0105022:28 :

Обозначение части границ		Горизонтальное проложение (S), м	Описание прохождения части границ	Сведения о согласовании местоположения границ (согласовано/спорное)
от т.	до т.			
1	2	3	4	5
н70У	н71У	6,76	—	согласовано
н71У	75	4,08	—	согласовано
75	74	6,48	—	согласовано
74	н130У	4,16	—	согласовано
н130У	н131У	4,10	—	согласовано
н131У	н70У	3,95	—	согласовано

КАРТА-ПЛАН ТЕРРИТОРИИ

Сведения об уточняемых земельных участках

3. Сведения о характеристиках уточняемого земельного участка с кадастровым номером 63:05:0105022:28 :

№ п/п	Наименование характеристик земельного участка	Значение характеристики
1	2	3
1.	Сведения об адресе земельного участка	—
1.1.	Сведения об ином месте нахождения земельного участка, не являющегося объектом адресации, в структурированном виде	Российская Федерация, Самарская область, городской округ Октябрьск, город Октябрьск, территория ГМ №42, участок 1014
1.2.	Дополнительные сведения о месте нахождения земельного участка	—
2.	Площадь земельного участка ± величина погрешности определения(вычисления) площади ($P \pm \Delta P$), м ²	43±2
3.	Формула, примененная для вычисления предельной погрешности определения площади земельного участка, с подставленными значениями и итоговые (вычисленные) значения (ΔP), м ²	$\Delta P = 3,5 \cdot M_t \cdot \sqrt{P_{\text{док}}} = 3,5 \cdot 0,10 \cdot \sqrt{43} = 2$
4.	Площадь земельного участка согласно сведениям Единого государственного реестра недвижимости ($P_{\text{кад}}$), м ²	43
5.	Оценка расхождения P и $P_{\text{кад}}$ ($P - P_{\text{кад}}$), м ²	0
6.	Предельный минимальный и максимальный размеры земельного участка ($P_{\text{мин}}$ и $P_{\text{макс}}$), м ²	$P_{\text{мин}}=10$, $P_{\text{макс}}$ - не установлен
7.	Вид (виды) разрешенного использования	Для гаража
7.1.	Дополнительные сведения об использовании земельного участка	—
8.	Кадастровый или иной государственный учетный номер (инвентарный) здания, сооружения, объекта незавершенного строительства, расположенного на земельном участке	63:05:0105022:361
9.	Сведения о земельных участках (землях общего пользования, территории общего пользования), посредством которых обеспечивается доступ	земли общего пользования
10.	Иные сведения	—

4. Пояснения к сведениям об уточняемом земельном участке с кадастровым номером 63:05:0105022:28 :

1. —

1. Сведения о характерных точках границы уточняемого земельного участка с кадастровым номером 63:05:0105022:33 :

КАРТА-ПЛАН ТЕРРИТОРИИ

Сведения об уточняемых земельных участках

Система координат МСК-63

Зона № 1

Обозначение характерных точек границ	Координаты, м				Метод определения координат	Формулы, примененные для расчета средней квадратической погрешности определения координат характерных точек границ (M_i), с подставленными в такие формулы значениями и итоговые (вычисленные) значения M_i , м	Описание закрепления точки
	содержатся в Едином государственном реестре недвижимости		определены в результате выполнения комплексных кадастровых работ				
	X	Y	X	Y			
1	2	3	4	5	6	7	8
н74У	—	—	385965,50	1282549,35	Метод спутниковых геодезических измерений (определений)	$M_t = \text{SQRT}(M_1^2 + M_2^2) =$ $\text{SQRT}(0,6^2 + 0,08^2) = 0,1 \text{ м}$	—
н52У	—	—	385967,17	1282551,85	Метод спутниковых геодезических измерений (определений)	$M_t = \text{SQRT}(M_1^2 + M_2^2) =$ $\text{SQRT}(0,6^2 + 0,08^2) = 0,1 \text{ м}$	—
н55У	—	—	385961,93	1282555,43	Метод спутниковых геодезических измерений (определений)	$M_t = \text{SQRT}(M_1^2 + M_2^2) =$ $\text{SQRT}(0,6^2 + 0,08^2) = 0,1 \text{ м}$	—
н75У	—	—	385961,23	1282555,93	Метод спутниковых геодезических измерений (определений)	$M_t = \text{SQRT}(M_1^2 + M_2^2) =$ $\text{SQRT}(0,6^2 + 0,08^2) = 0,1 \text{ м}$	—
н64У	—	—	385959,34	1282553,29	Метод спутниковых геодезических измерений (определений)	$M_t = \text{SQRT}(M_1^2 + M_2^2) =$ $\text{SQRT}(0,6^2 + 0,08^2) = 0,1 \text{ м}$	—
133	—	—	385964,50	1282549,96	—	—	—
н74У	—	—	385965,50	1282549,35	Метод спутниковых геодезических измерений	$M_t = \text{SQRT}(M_1^2 + M_2^2) =$ $\text{SQRT}(0,6^2 + 0,08^2) = 0,1 \text{ м}$	—

КАРТА-ПЛАН ТЕРРИТОРИИ

Сведения об уточняемых земельных участках

(определений)

2. Сведения о частях границ уточняемого земельного участка с кадастровым номером 63:05:0105022:33 :

Обозначение части границ		Горизонтальное проложение (S), м	Описание прохождения части границ	Сведения о согласовании местоположения границ(согласовано/спорное)
от т.	до т.			
1	2	3	4	5
н74У	н52У	3,01	—	согласовано
н52У	н55У	6,35	—	согласовано
н55У	н75У	0,86	—	согласовано
н75У	н64У	3,25	—	согласовано
н64У	133	6,14	—	согласовано
133	н74У	1,17	—	согласовано

3. Сведения о характеристиках уточняемого земельного участка с кадастровым номером 63:05:0105022:33 :

№ п/п	Наименование характеристик земельного участка	Значение характеристики
1	2	3
1.	Сведения об адресе земельного участка	—
1.1.	Сведения об ином месте нахождения земельного участка, не являющегося объектом адресации, в структурированном виде	Российская Федерация, Самарская область, городской округ Октябрьск, город Октябрьск, территория ГМ №42, участок 1016
1.2.	Дополнительные сведения о месте нахождения земельного участка	—
2.	Площадь земельного участка ± величина погрешности определения(вычисления) площади ($P \pm \Delta P$), м ²	23±2
3.	Формула, примененная для вычисления предельной погрешности определения площади земельного участка, с подставленными значениями и итоговые (вычисленные) значения (ΔP), м ²	$\Delta P = 3,5 \cdot M_t \cdot \sqrt{P_{\text{док}}} = 3,5 \cdot 0,10 \cdot \sqrt{23} = 2$
4.	Площадь земельного участка согласно сведениям Единого государственного реестра недвижимости ($P_{\text{кад}}$), м ²	23
5.	Оценка расхождения P и $P_{\text{кад}}$ ($P - P_{\text{кад}}$), м ²	0
6.	Предельный минимальный и максимальный размеры земельного участка ($P_{\text{мин}}$ и $P_{\text{макс}}$), м ²	$P_{\text{мин}}=10$, $P_{\text{макс}}$ - не установлен
7.	Вид (виды) разрешенного использования	Для гаража
7.1.	Дополнительные сведения об использовании земельного участка	—
8.	Кадастровый или иной государственный учетный номер (инвентарный) здания, сооружения, объекта незавершенного строительства, расположенного на земельном участке	—
9.	Сведения о земельных участках (землях общего пользования, территории	земли общего пользования

КАРТА-ПЛАН ТЕРРИТОРИИ

Сведения об уточняемых земельных участках

1	2	3
	общего пользования), посредством которых обеспечивается доступ	
10.	Иные сведения	—

4. Пояснения к сведениям об уточняемом земельном участке с кадастровым номером 63:05:0105022:33 :

1.	—
----	---

1. Сведения о характерных точках границы уточняемого земельного участка с кадастровым номером 63:05:0105022:34 :

Система координат МСК-63

Зона № 1

Обозначение характерных точек границ	Координаты, м				Метод определения координат	Формулы, примененные для расчета средней квадратической погрешности определения координат характерных точек границ (M_t), с подставленными в такие формулы значениями и итоговые (вычисленные) значения M_t , м	Описание закрепления точки
	содержатся в Едином государственном реестре недвижимости		определены в результате выполнения комплексных кадастровых работ				
	X	Y	X	Y			
1	2	3	4	5	6	7	8
142	—	—	385926,54	1282597,46	—	—	—
н76У	—	—	385928,53	1282600,54	Метод спутниковых геодезических измерений (определений)	$M_t = \text{SQRT}(M_1^2 + M_2^2) =$ $\text{SQRT}(0,6^2 + 0,08^2) = 0,1 \text{ м}$	—
н77У	—	—	385923,30	1282603,92	Метод спутниковых геодезических измерений (определений)	$M_t = \text{SQRT}(M_1^2 + M_2^2) =$ $\text{SQRT}(0,6^2 + 0,08^2) = 0,1 \text{ м}$	—
143	—	—	385921,42	1282600,76	—	—	—
142	—	—	385926,54	1282597,46	—	—	—

2. Сведения о частях границ уточняемого земельного участка с кадастровым номером 63:05:0105022:34 :

Обозначение части границ		Горизонтальное проложение (S), м	Описание прохождения части границ	Сведения о согласовании местоположения границ(согласовано/спорное)
от т.	до т.			
1	2	3	4	5
142	н76У	3,67	—	согласовано

КАРТА-ПЛАН ТЕРРИТОРИИ

Сведения об уточняемых земельных участках

н76У	н77У	6,23	—	согласовано
н77У	143	3,68	—	согласовано
143	142	6,09	—	согласовано

3. Сведения о характеристиках уточняемого земельного участка с кадастровым номером 63:05:0105022:34 :

№ п/п	Наименование характеристик земельного участка	Значение характеристики
1	2	3
1.	Сведения об адресе земельного участка	—
1.1.	Сведения об ином месте нахождения земельного участка, не являющегося объектом адресации, в структурированном виде	Российская Федерация, Самарская область, городской округ Октябрьск, город Октябрьск, территория ГМ №42, участок 1017
1.2.	Дополнительные сведения о месте нахождения земельного участка	—
2.	Площадь земельного участка ± величина погрешности определения(вычисления) площади ($P \pm \Delta P$), м ²	23±2
3.	Формула, примененная для вычисления предельной погрешности определения площади земельного участка, с подставленными значениями и итоговые (вычисленные) значения (ΔP), м ²	$\Delta P = 3,5 \cdot M_t \cdot \sqrt{P_{\text{ДОК}}} = 3,5 \cdot 0,10 \cdot \sqrt{25} = 2$
4.	Площадь земельного участка согласно сведениям Единого государственного реестра недвижимости ($P_{\text{кад}}$), м ²	25
5.	Оценка расхождения P и $P_{\text{кад}}$ ($P - P_{\text{кад}}$), м ²	-2
6.	Предельный минимальный и максимальный размеры земельного участка ($P_{\text{мин}}$ и $P_{\text{макс}}$), м ²	$P_{\text{мин}}=10$, $P_{\text{макс}}$ - не установлен
7.	Вид (виды) разрешенного использования	Для гаража
7.1.	Дополнительные сведения об использовании земельного участка	—
8.	Кадастровый или иной государственный учетный номер (инвентарный) здания, сооружения, объекта незавершенного строительства, расположенного на земельном участке	63:05:0105022:640
9.	Сведения о земельных участках (землях общего пользования, территории общего пользования), посредством которых обеспечивается доступ	земли общего пользования
10.	Иные сведения	—

4. Пояснения к сведениям об уточняемом земельном участке с кадастровым номером 63:05:0105022:34 :

1.	—
----	---

1. Сведения о характерных точках границы уточняемого земельного участка с кадастровым номером 63:05:0105022:35 :

КАРТА-ПЛАН ТЕРРИТОРИИ

Сведения об уточняемых земельных участках

Система координат МСК-63

Зона № 1

Обозначение характерных точек границ	Координаты, м				Метод определения координат	Формулы, примененные для расчета средней квадратической погрешности определения координат характерных точек границ (M_i), с подставленными в такие формулы значениями и итоговые (вычисленные) значения M_i , м	Описание закрепления точки
	содержатся в Едином государственном реестре недвижимости		определены в результате выполнения комплексных кадастровых работ				
	X	Y	X	Y			
1	2	3	4	5	6	7	8
н61У	—	—	385873,53	1282744,15	Метод спутниковых геодезических измерений (определений)	$M_t = \text{SQRT}(M_1^2 + M_2^2) =$ $\text{SQRT}(0,6^2 + 0,08^2) = 0,1 \text{ м}$	—
н60У	—	—	385874,09	1282750,02	Метод спутниковых геодезических измерений (определений)	$M_t = \text{SQRT}(M_1^2 + M_2^2) =$ $\text{SQRT}(0,6^2 + 0,08^2) = 0,1 \text{ м}$	—
н22У	—	—	385870,70	1282750,44	Метод спутниковых геодезических измерений (определений)	$M_t = \text{SQRT}(M_1^2 + M_2^2) =$ $\text{SQRT}(0,6^2 + 0,08^2) = 0,1 \text{ м}$	—
н21У	—	—	385870,05	1282744,44	Метод спутниковых геодезических измерений (определений)	$M_t = \text{SQRT}(M_1^2 + M_2^2) =$ $\text{SQRT}(0,6^2 + 0,08^2) = 0,1 \text{ м}$	—
н61У	—	—	385873,53	1282744,15	Метод спутниковых геодезических измерений (определений)	$M_t = \text{SQRT}(M_1^2 + M_2^2) =$ $\text{SQRT}(0,6^2 + 0,08^2) = 0,1 \text{ м}$	—

2. Сведения о частях границ уточняемого земельного участка с кадастровым номером 63:05:0105022:35 :

Обозначение части границ		Горизонтальное проложение (S), м	Описание прохождения части границ	Сведения о согласовании местоположения границ(согласовано/спорное)
от т.	до т.			

КАРТА-ПЛАН ТЕРРИТОРИИ

Сведения об уточняемых земельных участках

1	2	3	4	5
н61У	н60У	5,90	—	согласовано
н60У	н22У	3,42	—	согласовано
н22У	н21У	6,04	—	согласовано
н21У	н61У	3,49	—	согласовано

3. Сведения о характеристиках уточняемого земельного участка с кадастровым номером 63:05:0105022:35 :

№ п/п	Наименование характеристик земельного участка	Значение характеристики
1	2	3
1.	Сведения об адресе земельного участка	—
1.1.	Сведения об ином месте нахождения земельного участка, не являющегося объектом адресации, в структурированном виде	Российская Федерация, Самарская область, городской округ Октябрьск, город Октябрьск, территория ГМ №45, участок 1011
1.2.	Дополнительные сведения о месте нахождения земельного участка	—
2.	Площадь земельного участка ± величина погрешности определения(вычисления) площади ($P \pm \Delta P$), м ²	21±2
3.	Формула, примененная для вычисления предельной погрешности определения площади земельного участка, с подставленными значениями и итоговые (вычисленные) значения (ΔP), м ²	$\Delta P = 3,5 \cdot M_t \cdot \sqrt{P_{\text{док}}} = 3,5 \cdot 0,10 \cdot \sqrt{21} = 2$
4.	Площадь земельного участка согласно сведениям Единого государственного реестра недвижимости ($P_{\text{кад}}$), м ²	21
5.	Оценка расхождения P и $P_{\text{кад}}$ ($P - P_{\text{кад}}$), м ²	0
6.	Предельный минимальный и максимальный размеры земельного участка ($P_{\text{мин}}$ и $P_{\text{макс}}$), м ²	$P_{\text{мин}}=10$, $P_{\text{макс}}$ - не установлен
7.	Вид (виды) разрешенного использования	Для гаража
7.1.	Дополнительные сведения об использовании земельного участка	—
8.	Кадастровый или иной государственный учетный номер (инвентарный) здания, сооружения, объекта незавершенного строительства, расположенного на земельном участке	63:05:0105022:334
9.	Сведения о земельных участках (землях общего пользования, территории общего пользования), посредством которых обеспечивается доступ	земли общего пользования
10.	Иные сведения	—

4. Пояснения к сведениям об уточняемом земельном участке с кадастровым номером 63:05:0105022:35 :

1.	—
----	---

1. Сведения о характерных точках границы уточняемого земельного участка с кадастровым номером 63:05:0105022:36 :

КАРТА-ПЛАН ТЕРРИТОРИИ

Сведения об уточняемых земельных участках

Система координат МСК-63

Зона № 1

Обозначение характерных точек границ	Координаты, м				Метод определения координат	Формулы, примененные для расчета средней квадратической погрешности определения координат характерных точек границ (M_t), с подставленными в такие формулы значениями и итоговые (вычисленные) значения M_t , м	Описание закрепления точки
	содержатся в Едином государственном реестре недвижимости		определены в результате выполнения комплексных кадастровых работ				
	X	Y	X	Y			
1	2	3	4	5	6	7	8
н69У	—	—	385942,00	1282583,19	Метод спутниковых геодезических измерений (определений)	$M_t = \text{SQRT}(M1^2+M2^2) =$ $\text{SQRT}(0,6^2+0,08^2) = 0,1$ м	—
н78У	—	—	385943,93	1282586,15	Метод спутниковых геодезических измерений (определений)	$M_t = \text{SQRT}(M1^2+M2^2) =$ $\text{SQRT}(0,6^2+0,08^2) = 0,1$ м	—
107	—	—	385938,78	1282589,58	—	—	—
138	—	—	385936,83	1282586,51	—	—	—
н69У	—	—	385942,00	1282583,19	Метод спутниковых геодезических измерений (определений)	$M_t = \text{SQRT}(M1^2+M2^2) =$ $\text{SQRT}(0,6^2+0,08^2) = 0,1$ м	—

2. Сведения о частях границ уточняемого земельного участка с кадастровым номером 63:05:0105022:36 :

Обозначение части границ		Горизонтальное проложение (S), м	Описание прохождения части границ	Сведения о согласовании местоположения границ(согласовано/спорное)
от т.	до т.			
1	2	3	4	5
н69У	н78У	3,53	—	согласовано
н78У	107	6,19	—	согласовано
107	138	3,64	—	согласовано
138	н69У	6,14	—	согласовано

КАРТА-ПЛАН ТЕРРИТОРИИ

Сведения об уточняемых земельных участках

3. Сведения о характеристиках уточняемого земельного участка с кадастровым номером 63:05:0105022:36 :

№ п/п	Наименование характеристик земельного участка	Значение характеристики
1	2	3
1.	Сведения об адресе земельного участка	—
1.1.	Сведения об ином месте нахождения земельного участка, не являющегося объектом адресации, в структурированном виде	Российская Федерация, Самарская область, городской округ Октябрьск, город Октябрьск, территория ГМ №42, участок 1018
1.2.	Дополнительные сведения о месте нахождения земельного участка	—
2.	Площадь земельного участка ± величина погрешности определения(вычисления) площади ($P \pm \Delta P$), м ²	22±2
3.	Формула, примененная для вычисления предельной погрешности определения площади земельного участка, с подставленными значениями и итоговые (вычисленные) значения (ΔP), м ²	$\Delta P = 3,5 \cdot M_t \cdot \sqrt{P_{\text{док}}} = 3,5 \cdot 0,10 \cdot \sqrt{22} = 2$
4.	Площадь земельного участка согласно сведениям Единого государственного реестра недвижимости ($P_{\text{кад}}$), м ²	22
5.	Оценка расхождения P и $P_{\text{кад}}$ ($P - P_{\text{кад}}$), м ²	0
6.	Предельный минимальный и максимальный размеры земельного участка ($P_{\text{мин}}$ и $P_{\text{макс}}$), м ²	$P_{\text{мин}}=10$, $P_{\text{макс}}$ - не установлен
7.	Вид (виды) разрешенного использования	Для гаража
7.1.	Дополнительные сведения об использовании земельного участка	—
8.	Кадастровый или иной государственный учетный номер (инвентарный) здания, сооружения, объекта незавершенного строительства, расположенного на земельном участке	—
9.	Сведения о земельных участках (землях общего пользования, территории общего пользования), посредством которых обеспечивается доступ	земли общего пользования
10.	Иные сведения	—

4. Пояснения к сведениям об уточняемом земельном участке с кадастровым номером 63:05:0105022:36 :

1. —

1. Сведения о характерных точках границы уточняемого земельного участка с кадастровым номером 63:05:0105022:38 :

КАРТА-ПЛАН ТЕРРИТОРИИ

Сведения об уточняемых земельных участках

Система координат МСК-63

Зона № 1

Обозначение характерных точек границ	Координаты, м				Метод определения координат	Формулы, примененные для расчета средней квадратической погрешности определения координат характерных точек границ (M_t), с подставленными в такие формулы значениями и итоговые (вычисленные) значения M_t , м	Описание закрепления точки
	содержатся в Едином государственном реестре недвижимости		определены в результате выполнения комплексных кадастровых работ				
	X	Y	X	Y			
1	2	3	4	5	6	7	8
н79У	—	—	385953,85	1282601,78	Метод спутниковых геодезических измерений (определений)	$M_t = \text{SQRT}(M1^2+M2^2) =$ $\text{SQRT}(0,6^2+0,08^2) = 0,1 \text{ м}$	—
н80У	—	—	385956,79	1282606,37	Метод спутниковых геодезических измерений (определений)	$M_t = \text{SQRT}(M1^2+M2^2) =$ $\text{SQRT}(0,6^2+0,08^2) = 0,1 \text{ м}$	—
н81У	—	—	385951,32	1282610,17	Метод спутниковых геодезических измерений (определений)	$M_t = \text{SQRT}(M1^2+M2^2) =$ $\text{SQRT}(0,6^2+0,08^2) = 0,1 \text{ м}$	—
н19У	—	—	385951,04	1282609,75	Метод спутниковых геодезических измерений (определений)	$M_t = \text{SQRT}(M1^2+M2^2) =$ $\text{SQRT}(0,6^2+0,08^2) = 0,1 \text{ м}$	—
109	—	—	385948,20	1282605,53	—	—	—
н79У	—	—	385953,85	1282601,78	Метод спутниковых геодезических измерений (определений)	$M_t = \text{SQRT}(M1^2+M2^2) =$ $\text{SQRT}(0,6^2+0,08^2) = 0,1 \text{ м}$	—

КАРТА-ПЛАН ТЕРРИТОРИИ

Сведения об уточняемых земельных участках

2. Сведения о частях границ уточняемого земельного участка с кадастровым номером 63:05:0105022:38 :

Обозначение части границ		Горизонтальное проложение (S), м	Описание прохождения части границ	Сведения о согласовании местоположения границ(согласовано/спорное)
от т.	до т.			
1	2	3	4	5
н79У	н80У	5,45	—	согласовано
н80У	н81У	6,66	—	согласовано
н81У	н19У	0,50	—	согласовано
н19У	109	5,09	—	согласовано
109	н79У	6,78	—	согласовано

3. Сведения о характеристиках уточняемого земельного участка с кадастровым номером 63:05:0105022:38 :

№ п/п	Наименование характеристик земельного участка	Значение характеристики
1	2	3
1.	Сведения об адресе земельного участка	—
1.1.	Сведения об ином месте нахождения земельного участка, не являющегося объектом адресации, в структурированном виде	Российская Федерация, Самарская область, городской округ Октябрьск, город Октябрьск, территория ГМ №42, участок 1031
1.2.	Дополнительные сведения о месте нахождения земельного участка	—
2.	Площадь земельного участка ± величина погрешности определения(вычисления) площади ($P \pm \Delta P$), м ²	37±2
3.	Формула, примененная для вычисления предельной погрешности определения площади земельного участка, с подставленными значениями и итоговые (вычисленные) значения (ΔP), м ²	$\Delta P = 3,5 \cdot M_t \cdot \sqrt{P_{\text{док}}} = 3,5 \cdot 0,10 \cdot \sqrt{37} = 2$
4.	Площадь земельного участка согласно сведениям Единого государственного реестра недвижимости ($P_{\text{кад}}$), м ²	37
5.	Оценка расхождения P и $P_{\text{кад}}$ ($P - P_{\text{кад}}$), м ²	0
6.	Предельный минимальный и максимальный размеры земельного участка ($P_{\text{мин}}$ и $P_{\text{макс}}$), м ²	$P_{\text{мин}}=10$, $P_{\text{макс}}$ - не установлен
7.	Вид (виды) разрешенного использования	Для гаража
7.1.	Дополнительные сведения об использовании земельного участка	—
8.	Кадастровый или иной государственный учетный номер (инвентарный) здания, сооружения, объекта незавершенного строительства, расположенного на земельном участке	—
9.	Сведения о земельных участках (землях общего пользования, территории общего пользования), посредством которых обеспечивается доступ	земли общего пользования
10.	Иные сведения	—

КАРТА-ПЛАН ТЕРРИТОРИИ

Сведения об уточняемых земельных участках

4. Пояснения к сведениям об уточняемом земельном участке с кадастровым номером 63:05:0105022:38 :

1. —

1. Сведения о характерных точках границы уточняемого земельного участка с кадастровым номером 63:05:0105022:39 :

Система координат МСК-63

Зона № 1

Обозначение характерных точек границ	Координаты, м				Метод определения координат	Формулы, примененные для расчета средней квадратической погрешности определения координат характерных точек границ (M_t), с подставленными в такие формулы значениями и итоговые (вычисленные) значения M_t , м	Описание закрепления точки
	содержатся в Едином государственном реестре недвижимости		определены в результате выполнения комплексных кадастровых работ				
	X	Y	X	Y			
1	2	3	4	5	6	7	8
3	—	—	385965,37	1282595,04	—	—	—
131	—	—	385965,24	1282595,13	—	—	—
145	—	—	385960,26	1282598,39	—	—	—
144	—	—	385958,26	1282595,25	—	—	—
92	—	—	385963,44	1282592,00	—	—	—
3	—	—	385965,37	1282595,04	—	—	—

2. Сведения о частях границ уточняемого земельного участка с кадастровым номером 63:05:0105022:39 :

Обозначение части границ		Горизонтальное проложение (S), м	Описание прохождения части границ	Сведения о согласовании местоположения границ(согласовано/спорное)
от т.	до т.			
1	2	3	4	5
3	131	0,16	—	согласовано
131	145	5,95	—	согласовано
145	144	3,72	—	согласовано
144	92	6,12	—	согласовано
92	3	3,60	—	согласовано

3. Сведения о характеристиках уточняемого земельного участка с кадастровым номером 63:05:0105022:39 :

№ п/п	Наименование характеристик земельного участка	Значение характеристики
1	2	3

КАРТА-ПЛАН ТЕРРИТОРИИ

Сведения об уточняемых земельных участках

1	2	3
1.	Сведения об адресе земельного участка	—
1.1.	Сведения об ином месте нахождения земельного участка, не являющегося объектом адресации, в структурированном виде	Российская Федерация, Самарская область, городской округ Октябрьск, город Октябрьск, территория ГМ №42, участок 1019
1.2.	Дополнительные сведения о месте нахождения земельного участка	—
2.	Площадь земельного участка ± величина погрешности определения (вычисления) площади ($P \pm \Delta P$), м ²	22±2
3.	Формула, примененная для вычисления предельной погрешности определения площади земельного участка, с подставленными значениями и итоговые (вычисленные) значения (ΔP), м ²	$\Delta P = 3,5 \cdot M_t \cdot \sqrt{P_{\text{док}}} = 3,5 \cdot 0,10 \cdot \sqrt{22} = 2$
4.	Площадь земельного участка согласно сведениям Единого государственного реестра недвижимости ($P_{\text{кад}}$), м ²	22
5.	Оценка расхождения P и $P_{\text{кад}}$ ($P - P_{\text{кад}}$), м ²	0
6.	Предельный минимальный и максимальный размеры земельного участка ($P_{\text{мин}}$ и $P_{\text{макс}}$), м ²	$P_{\text{мин}}=10$, $P_{\text{макс}}$ - не установлен
7.	Вид (виды) разрешенного использования	Для гаража
7.1.	Дополнительные сведения об использовании земельного участка	—
8.	Кадастровый или иной государственный учетный номер (инвентарный) здания, сооружения, объекта незавершенного строительства, расположенного на земельном участке	—
9.	Сведения о земельных участках (землях общего пользования, территории общего пользования), посредством которых обеспечивается доступ	земли общего пользования
10.	Иные сведения	—

4. Пояснения к сведениям об уточняемом земельном участке с кадастровым номером 63:05:0105022:39 :

1. —

1. Сведения о характерных точках границы уточняемого земельного участка с кадастровым номером 63:05:0105022:40 :

КАРТА-ПЛАН ТЕРРИТОРИИ

Сведения об уточняемых земельных участках

Система координат МСК-63

Зона № 1

Обозначение характерных точек границ	Координаты, м				Метод определения координат	Формулы, примененные для расчета средней квадратической погрешности определения координат характерных точек границ (M_t), с подставленными в такие формулы значениями и итоговые (вычисленные) значения M_t , м	Описание закрепления точки
	содержатся в Едином государственном реестре недвижимости		определены в результате выполнения комплексных кадастровых работ				
	X	Y	X	Y			
1	2	3	4	5	6	7	8
147	—	—	385898,71	1282770,19	—	—	—
146	—	—	385898,93	1282776,13	—	—	—
149	—	—	385895,30	1282776,30	—	—	—
148	—	—	385895,07	1282770,13	—	—	—
н82У	—	—	385895,02	1282769,20	Метод спутниковых геодезических измерений (определений)	$M_t = \text{SQRT}(M1^2+M2^2) =$ $\text{SQRT}(0,6^2+0,08^2) = 0,1 \text{ м}$	—
н134У	—	—	385898,65	1282769,03	Метод спутниковых геодезических измерений (определений)	$M_t = \text{SQRT}(M1^2+M2^2) =$ $\text{SQRT}(0,6^2+0,08^2) = 0,1 \text{ м}$	—
147	—	—	385898,71	1282770,19	—	—	—

2. Сведения о частях границ уточняемого земельного участка с кадастровым номером 63:05:0105022:40 :

Обозначение части границ		Горизонтальное проложение (S), м	Описание прохождения части границ	Сведения о согласовании местоположения границ(согласовано/спорное)
от т.	до т.			
1	2	3	4	5
147	146	5,94	—	согласовано
146	149	3,63	—	согласовано
149	148	6,17	—	согласовано
148	н82У	0,93	—	согласовано
н82У	н134У	3,63	—	согласовано
н134У	147	1,16	—	согласовано

КАРТА-ПЛАН ТЕРРИТОРИИ

Сведения об уточняемых земельных участках

3. Сведения о характеристиках уточняемого земельного участка с кадастровым номером 63:05:0105022:40 :

№ п/п	Наименование характеристик земельного участка	Значение характеристики
1	2	3
1.	Сведения об адресе земельного участка	—
1.1.	Сведения об ином месте нахождения земельного участка, не являющегося объектом адресации, в структурированном виде	Российская Федерация, Самарская область, городской округ Октябрьск, город Октябрьск, территория ГМ №45, участок 1003
1.2.	Дополнительные сведения о месте нахождения земельного участка	—
2.	Площадь земельного участка ± величина погрешности определения(вычисления) площади ($P \pm \Delta P$), м ²	26±2
3.	Формула, примененная для вычисления предельной погрешности определения площади земельного участка, с подставленными значениями и итоговые (вычисленные) значения (ΔP), м ²	$\Delta P = 3,5 \cdot M_t \cdot \sqrt{P_{\text{док}}} = 3,5 \cdot 0,10 \cdot \sqrt{26} = 2$
4.	Площадь земельного участка согласно сведениям Единого государственного реестра недвижимости ($P_{\text{кад}}$), м ²	26
5.	Оценка расхождения P и $P_{\text{кад}}$ ($P - P_{\text{кад}}$), м ²	0
6.	Предельный минимальный и максимальный размеры земельного участка ($P_{\text{мин}}$ и $P_{\text{макс}}$), м ²	$P_{\text{мин}}=10$, $P_{\text{макс}}$ - не установлен
7.	Вид (виды) разрешенного использования	Для гаража
7.1.	Дополнительные сведения об использовании земельного участка	—
8.	Кадастровый или иной государственный учетный номер (инвентарный) здания, сооружения, объекта незавершенного строительства, расположенного на земельном участке	63:05:0105022:374
9.	Сведения о земельных участках (землях общего пользования, территории общего пользования), посредством которых обеспечивается доступ	земли общего пользования
10.	Иные сведения	—

4. Пояснения к сведениям об уточняемом земельном участке с кадастровым номером 63:05:0105022:40 :

1. —

1. Сведения о характерных точках границы уточняемого земельного участка с кадастровым номером 63:05:0105022:41 :

КАРТА-ПЛАН ТЕРРИТОРИИ

Сведения об уточняемых земельных участках

Система координат МСК-63

Зона № 1

Обозначение характерных точек границ	Координаты, м				Метод определения координат	Формулы, примененные для расчета средней квадратической погрешности определения координат характерных точек границ (M_i), с подставленными в такие формулы значениями и итоговые (вычисленные) значения M_i , м	Описание закрепления точки
	содержатся в Едином государственном реестре недвижимости		определены в результате выполнения комплексных кадастровых работ				
	X	Y	X	Y			
1	2	3	4	5	6	7	8
н35У	—	—	385941,72	1282556,87	Метод спутниковых геодезических измерений (определений)	$M_t = \text{SQRT}(M_1^2 + M_2^2) =$ $\text{SQRT}(0,6^2 + 0,08^2) = 0,1 \text{ м}$	—
н34У	—	—	385943,69	1282559,89	Метод спутниковых геодезических измерений (определений)	$M_t = \text{SQRT}(M_1^2 + M_2^2) =$ $\text{SQRT}(0,6^2 + 0,08^2) = 0,1 \text{ м}$	—
н83У	—	—	385938,11	1282563,52	Метод спутниковых геодезических измерений (определений)	$M_t = \text{SQRT}(M_1^2 + M_2^2) =$ $\text{SQRT}(0,6^2 + 0,08^2) = 0,1 \text{ м}$	—
н84У	—	—	385936,26	1282560,40	Метод спутниковых геодезических измерений (определений)	$M_t = \text{SQRT}(M_1^2 + M_2^2) =$ $\text{SQRT}(0,6^2 + 0,08^2) = 0,1 \text{ м}$	—
н35У	—	—	385941,72	1282556,87	Метод спутниковых геодезических измерений (определений)	$M_t = \text{SQRT}(M_1^2 + M_2^2) =$ $\text{SQRT}(0,6^2 + 0,08^2) = 0,1 \text{ м}$	—

2. Сведения о частях границ уточняемого земельного участка с кадастровым номером 63:05:0105022:41 :

Обозначение части границ		Горизонтальное проложение (S), м	Описание прохождения части границ	Сведения о согласовании местоположения границ(согласовано/спорное)
от т.	до т.			

КАРТА-ПЛАН ТЕРРИТОРИИ

Сведения об уточняемых земельных участках

1	2	3	4	5
н35У	н34У	3,61	—	согласовано
н34У	н83У	6,66	—	согласовано
н83У	н84У	3,63	—	согласовано
н84У	н35У	6,50	—	согласовано

3. Сведения о характеристиках уточняемого земельного участка с кадастровым номером 63:05:0105022:41 :

№ п/п	Наименование характеристик земельного участка	Значение характеристики
1	2	3
1.	Сведения об адресе земельного участка	—
1.1.	Сведения об ином месте нахождения земельного участка, не являющегося объектом адресации, в структурированном виде	Российская Федерация, Самарская область, городской округ Октябрьск, город Октябрьск, территория ГМ №42, участок 1020
1.2.	Дополнительные сведения о месте нахождения земельного участка	—
2.	Площадь земельного участка ± величина погрешности определения(вычисления) площади ($P \pm \Delta P$), м ²	24±2
3.	Формула, примененная для вычисления предельной погрешности определения площади земельного участка, с подставленными значениями и итоговые (вычисленные) значения (ΔP), м ²	$\Delta P = 3,5 \cdot M_t \cdot \sqrt{P_{\text{док}}} = 3,5 \cdot 0,10 \cdot \sqrt{24} = 2$
4.	Площадь земельного участка согласно сведениям Единого государственного реестра недвижимости ($P_{\text{кад}}$), м ²	24
5.	Оценка расхождения P и $P_{\text{кад}}$ ($P - P_{\text{кад}}$), м ²	0
6.	Предельный минимальный и максимальный размеры земельного участка ($R_{\text{мин}}$ и $R_{\text{макс}}$), м ²	$R_{\text{мин}}=10$, $R_{\text{макс}}$ - не установлен
7.	Вид (виды) разрешенного использования	Для гаража
7.1.	Дополнительные сведения об использовании земельного участка	—
8.	Кадастровый или иной государственный учетный номер (инвентарный) здания, сооружения, объекта незавершенного строительства, расположенного на земельном участке	63:05:0105022:349
9.	Сведения о земельных участках (землях общего пользования, территории общего пользования), посредством которых обеспечивается доступ	земли общего пользования
10.	Иные сведения	—

4. Пояснения к сведениям об уточняемом земельном участке с кадастровым номером 63:05:0105022:41 :

1.	—
----	---

1. Сведения о характерных точках границы уточняемого земельного участка с кадастровым номером 63:05:0105022:43 :

КАРТА-ПЛАН ТЕРРИТОРИИ

Сведения об уточняемых земельных участках

Система координат МСК-63

Зона № 1

Обозначение характерных точек границ	Координаты, м				Метод определения координат	Формулы, примененные для расчета средней квадратической погрешности определения координат характерных точек границ (M_t), с подставленными в такие формулы значениями и итоговые (вычисленные) значения M_t , м	Описание закрепления точки
	содержатся в Едином государственном реестре недвижимости		определены в результате выполнения комплексных кадастровых работ				
	X	Y	X	Y			
1	2	3	4	5	6	7	8
н135У	—	—	385938,02	1282568,33	Метод спутниковых геодезических измерений (определений)	$M_t = \text{SQRT}(M_1^2 + M_2^2) =$ $\text{SQRT}(0,6^2 + 0,08^2) = 0,1 \text{ м}$	—
н136У	—	—	385940,03	1282571,38	Метод спутниковых геодезических измерений (определений)	$M_t = \text{SQRT}(M_1^2 + M_2^2) =$ $\text{SQRT}(0,6^2 + 0,08^2) = 0,1 \text{ м}$	—
150	—	—	385936,14	1282573,92	—	—	—
151	—	—	385930,95	1282577,17	—	—	—
н15У	—	—	385930,48	1282577,44	Метод спутниковых геодезических измерений (определений)	$M_t = \text{SQRT}(M_1^2 + M_2^2) =$ $\text{SQRT}(0,6^2 + 0,08^2) = 0,1 \text{ м}$	—
103	—	—	385929,13	1282575,27	—	—	—
5	—	—	385928,55	1282574,33	—	—	—
69	—	—	385934,06	1282570,80	—	—	—
н135У	—	—	385938,02	1282568,33	Метод спутниковых геодезических измерений (определений)	$M_t = \text{SQRT}(M_1^2 + M_2^2) =$ $\text{SQRT}(0,6^2 + 0,08^2) = 0,1 \text{ м}$	—

КАРТА-ПЛАН ТЕРРИТОРИИ

Сведения об уточняемых земельных участках

2. Сведения о частях границ уточняемого земельного участка с кадастровым номером 63:05:0105022:43 :

Обозначение части границ		Горизонтальное проложение (S), м	Описание прохождения части границ	Сведения о согласовании местоположения границ(согласовано/спорное)
от т.	до т.			
1	2	3	4	5
н135У	н136У	3,65	—	согласовано
н136У	150	4,65	—	согласовано
150	151	6,12	—	согласовано
151	н15У	0,54	—	согласовано
н15У	103	2,56	—	согласовано
103	5	1,10	—	согласовано
5	69	6,54	—	согласовано
69	н135У	4,67	—	согласовано

3. Сведения о характеристиках уточняемого земельного участка с кадастровым номером 63:05:0105022:43 :

№ п/п	Наименование характеристик земельного участка	Значение характеристики
1	2	3
1.	Сведения об адресе земельного участка	—
1.1.	Сведения об ином месте нахождения земельного участка, не являющегося объектом адресации, в структурированном виде	Российская Федерация, Самарская область, городской округ Октябрьск, город Октябрьск, территория ГМ №42, участок 1021
1.2.	Дополнительные сведения о месте нахождения земельного участка	—
2.	Площадь земельного участка ± величина погрешности определения(вычисления) площади ($P \pm \Delta P$), м ²	42±2
3.	Формула, примененная для вычисления предельной погрешности определения площади земельного участка, с подставленными значениями и итоговые (вычисленные) значения (ΔP), м ²	$\Delta P = 3,5 \cdot M_t \cdot \sqrt{P_{\text{док}}} = 3,5 \cdot 0,10 \cdot \sqrt{42} = 2$
4.	Площадь земельного участка согласно сведениям Единого государственного реестра недвижимости ($P_{\text{кад}}$), м ²	42
5.	Оценка расхождения P и $P_{\text{кад}}$ ($P - P_{\text{кад}}$), м ²	0
6.	Предельный минимальный и максимальный размеры земельного участка ($P_{\text{мин}}$ и $P_{\text{макс}}$), м ²	$P_{\text{мин}}=10$, $P_{\text{макс}}$ - не установлен
7.	Вид (виды) разрешенного использования	для гаража
7.1.	Дополнительные сведения об использовании земельного участка	—
8.	Кадастровый или иной государственный учетный номер (инвентарный) здания, сооружения, объекта незавершенного строительства, расположенного на земельном участке	63:05:0105022:362

КАРТА-ПЛАН ТЕРРИТОРИИ

Сведения об уточняемых земельных участках

1	2	3
9.	Сведения о земельных участках (землях общего пользования, территории общего пользования), посредством которых обеспечивается доступ	земли общего пользования
10.	Иные сведения	—

4. Пояснения к сведениям об уточняемом земельном участке с кадастровым номером 63:05:0105022:43 :

1.	—
----	---

1. Сведения о характерных точках границы уточняемого земельного участка с кадастровым номером 63:05:0105022:45 :

Система координат МСК-63

Зона № 1

Обозначение характерных точек границ	Координаты, м				Метод определения координат	Формулы, примененные для расчета средней квадратической погрешности определения координат характерных точек границ (M_t), с подставленными в такие формулы значениями и итоговые (вычисленные) значения M_t , м	Описание закрепления точки
	содержатся в Едином государственном реестре недвижимости		определены в результате выполнения комплексных кадастровых работ				
	X	Y	X	Y			
1	2	3	4	5	6	7	8
н121У	—	—	385892,32	1282759,01	Метод спутниковых геодезических измерений (определений)	$M_t = \text{SQRT}(M1^2+M2^2) =$ $\text{SQRT}(0,6^2+0,08^2) = 0,1 \text{ м}$	—
152	—	—	385892,28	1282759,51	—	—	—
153	—	—	385891,72	1282765,98	—	—	—
н122У	—	—	385888,21	1282765,69	Метод спутниковых геодезических измерений (определений)	$M_t = \text{SQRT}(M1^2+M2^2) =$ $\text{SQRT}(0,6^2+0,08^2) = 0,1 \text{ м}$	—
н123У	—	—	385888,21	1282765,29	Метод спутниковых геодезических измерений (определений)	$M_t = \text{SQRT}(M1^2+M2^2) =$ $\text{SQRT}(0,6^2+0,08^2) = 0,1 \text{ м}$	—
н124У	—	—	385888,26	1282758,65	Метод спутниковых	$M_t = \text{SQRT}(M1^2+M2^2) =$	—

КАРТА-ПЛАН ТЕРРИТОРИИ

Сведения об уточняемых земельных участках

					геодезических измерений (определений)	$\text{SQRT}(0,6^2+0,08^2) = 0,1 \text{ м}$	
н121У	—	—	385892,32	1282759,01	Метод спутниковых геодезических измерений (определений)	$M_t = \text{SQRT}(M_1^2+M_2^2) = \text{SQRT}(0,6^2+0,08^2) = 0,1 \text{ м}$	—

2. Сведения о частях границ уточняемого земельного участка с кадастровым номером 63:05:0105022:45 :

Обозначение части границ		Горизонтальное проложение (S), м	Описание прохождения части границ	Сведения о согласовании местоположения границ(согласовано/спорное)
от т.	до т.			
1	2	3	4	5
н121У	152	0,50	—	согласовано
152	153	6,49	—	согласовано
153	н122У	3,52	—	согласовано
н122У	н123У	0,40	—	согласовано
н123У	н124У	6,64	—	согласовано
н124У	н121У	4,08	—	согласовано

3. Сведения о характеристиках уточняемого земельного участка с кадастровым номером 63:05:0105022:45 :

№ п/п	Наименование характеристик земельного участка	Значение характеристики
1	2	3
1.	Сведения об адресе земельного участка	—
1.1.	Сведения об ином месте нахождения земельного участка, не являющегося объектом адресации, в структурированном виде	Российская Федерация, Самарская область, городской округ Октябрьск, город Октябрьск, территория ГМ №45, участок 1005
1.2.	Дополнительные сведения о месте нахождения земельного участка	—
2.	Площадь земельного участка ± величина погрешности определения(вычисления) площади ($P \pm \Delta P$), м ²	27±2
3.	Формула, примененная для вычисления предельной погрешности определения площади земельного участка, с подставленными значениями и итоговые (вычисленные) значения (ΔP), м ²	$\Delta P = 3,5 \cdot M_t \cdot \sqrt{P_{\text{док}}} = 3,5 \cdot 0,10 \cdot \sqrt{27} = 2$
4.	Площадь земельного участка согласно сведениям Единого государственного реестра недвижимости ($P_{\text{кад}}$), м ²	27
5.	Оценка расхождения P и $P_{\text{кад}}$ ($P - P_{\text{кад}}$), м ²	0
6.	Предельный минимальный и максимальный размеры земельного участка ($P_{\text{мин}}$ и $P_{\text{макс}}$), м ²	$P_{\text{мин}}=10$, $P_{\text{макс}}$ - не установлен

КАРТА-ПЛАН ТЕРРИТОРИИ

Сведения об уточняемых земельных участках

1	2	3
7.	Вид (виды) разрешенного использования	Для гаража
7.1.	Дополнительные сведения об использовании земельного участка	—
8.	Кадастровый или иной государственный учетный номер (инвентарный) здания, сооружения, объекта незавершенного строительства, расположенного на земельном участке	63:05:0105022:387
9.	Сведения о земельных участках (землях общего пользования, территории общего пользования), посредством которых обеспечивается доступ	земли общего пользования
10.	Иные сведения	—

4. Пояснения к сведениям об уточняемом земельном участке с кадастровым номером 63:05:0105022:45 :

1.	—
----	---

1. Сведения о характерных точках границы уточняемого земельного участка с кадастровым номером 63:05:0105022:48 :

Система координат МСК-63

Зона № 1

Обозначение характерных точек границ	Координаты, м				Метод определения координат	Формулы, примененные для расчета средней квадратической погрешности определения координат характерных точек границ (M_t), с подставленными в такие формулы значениями и итоговые (вычисленные) значения M_t , м	Описание закрепления точки
	содержатся в Едином государственном реестре недвижимости		определены в результате выполнения комплексных кадастровых работ				
	X	Y	X	Y			
1	2	3	4	5	6	7	8
н85У	—	—	385866,07	1282787,35	Метод спутниковых геодезических измерений (определений)	$M_t = \text{SQRT}(M1^2 + M2^2) = \text{SQRT}(0,6^2 + 0,08^2) = 0,1 \text{ м}$	—
н86У	—	—	385866,52	1282793,37	Метод спутниковых геодезических измерений (определений)	$M_t = \text{SQRT}(M1^2 + M2^2) = \text{SQRT}(0,6^2 + 0,08^2) = 0,1 \text{ м}$	—
н87У	—	—	385862,59	1282793,72	Метод спутниковых геодезических	$M_t = \text{SQRT}(M1^2 + M2^2) = \text{SQRT}(0,6^2 + 0,08^2) = 0,1 \text{ м}$	—

КАРТА-ПЛАН ТЕРРИТОРИИ

Сведения об уточняемых земельных участках

					измерений (определений)		
н88У	—	—	385862,15	1282787,65	Метод спутниковых геодезических измерений (определений)	$M_t = \text{SQRT}(M_1^2 + M_2^2) = \text{SQRT}(0,6^2 + 0,08^2) = 0,1 \text{ м}$	—
н85У	—	—	385866,07	1282787,35	Метод спутниковых геодезических измерений (определений)	$M_t = \text{SQRT}(M_1^2 + M_2^2) = \text{SQRT}(0,6^2 + 0,08^2) = 0,1 \text{ м}$	—

2. Сведения о частях границ уточняемого земельного участка с кадастровым номером 63:05:0105022:48 :

Обозначение части границ		Горизонтальное проложение (S), м	Описание прохождения части границ	Сведения о согласовании местоположения границ (согласовано/спорное)
от т.	до т.			
1	2	3	4	5
н85У	н86У	6,04	—	согласовано
н86У	н87У	3,95	—	согласовано
н87У	н88У	6,09	—	согласовано
н88У	н85У	3,93	—	согласовано

3. Сведения о характеристиках уточняемого земельного участка с кадастровым номером 63:05:0105022:48 :

№ п/п	Наименование характеристик земельного участка	Значение характеристики
1	2	3
1.	Сведения об адресе земельного участка	—
1.1.	Сведения об ином месте нахождения земельного участка, не являющегося объектом адресации, в структурированном виде	Российская Федерация, Самарская область, городской округ Октябрьск, город Октябрьск, территория ГМ №45, участок 1006
1.2.	Дополнительные сведения о месте нахождения земельного участка	—
2.	Площадь земельного участка ± величина погрешности определения (вычисления) площади ($P \pm \Delta P$), м ²	24±2
3.	Формула, примененная для вычисления предельной погрешности определения площади земельного участка, с подставленными значениями и итоговые (вычисленные) значения (ΔP), м ²	$\Delta P = 3,5 \cdot M_t \cdot \sqrt{P_{\text{док}}} = 3,5 \cdot 0,10 \cdot \sqrt{24} = 2$
4.	Площадь земельного участка согласно сведениям Единого государственного реестра недвижимости ($P_{\text{кад}}$), м ²	24
5.	Оценка расхождения P и $P_{\text{кад}}$ ($P - P_{\text{кад}}$), м ²	0
6.	Предельный минимальный и максимальный размеры земельного участка	$P_{\text{мин}}=10$, $P_{\text{макс}}$ - не установлен

КАРТА-ПЛАН ТЕРРИТОРИИ

Сведения об уточняемых земельных участках

1	2	3
	(R_{\min} и R_{\max}), м ²	
7.	Вид (виды) разрешенного использования	Для гаража
7.1.	Дополнительные сведения об использовании земельного участка	—
8.	Кадастровый или иной государственный учетный номер (инвентарный) здания, сооружения, объекта незавершенного строительства, расположенного на земельном участке	—
9.	Сведения о земельных участках (землях общего пользования, территории общего пользования), посредством которых обеспечивается доступ	земли общего пользования
10.	Иные сведения	—

4. Пояснения к сведениям об уточняемом земельном участке с кадастровым номером 63:05:0105022:48 :

1. —

1. Сведения о характерных точках границы уточняемого земельного участка с кадастровым номером 63:05:0105022:51 :

Система координат МСК-63

Зона № 1

Обозначение характерных точек границ	Координаты, м				Метод определения координат	Формулы, примененные для расчета средней квадратической погрешности определения координат характерных точек границ (M_t), с подставленными в такие формулы значениями и итоговые (вычисленные) значения M_t , м	Описание закрепления точки
	содержатся в Едином государственном реестре недвижимости		определены в результате выполнения комплексных кадастровых работ				
	X	Y	X	Y			
1	2	3	4	5	6	7	8
н89У	—	—	385964,90	1282582,14	Метод спутниковых геодезических измерений (определений)	$M_t = \text{SQRT}(M_1^2 + M_2^2) = \text{SQRT}(0,6^2 + 0,08^2) = 0,1 \text{ м}$	—
н90У	—	—	385966,93	1282585,27	Метод спутниковых геодезических измерений (определений)	$M_t = \text{SQRT}(M_1^2 + M_2^2) = \text{SQRT}(0,6^2 + 0,08^2) = 0,1 \text{ м}$	—
9	—	—	385961,95	1282588,69	—	—	—

КАРТА-ПЛАН ТЕРРИТОРИИ

Сведения об уточняемых земельных участках

8	—	—	385959,82	1282585,37	—	—
н72У	—	—	385960,08	1282585,20	Метод спутниковых геодезических измерений (определений)	$M_t = \text{SQRT}(M_1^2 + M_2^2) = \text{SQRT}(0,6^2 + 0,08^2) = 0,1 \text{ м}$
н89У	—	—	385964,90	1282582,14	Метод спутниковых геодезических измерений (определений)	$M_t = \text{SQRT}(M_1^2 + M_2^2) = \text{SQRT}(0,6^2 + 0,08^2) = 0,1 \text{ м}$

2. Сведения о частях границ уточняемого земельного участка с кадастровым номером 63:05:0105022:51 :

Обозначение части границ		Горизонтальное проложение (S), м	Описание прохождения части границ	Сведения о согласовании местоположения границ (согласовано/спорное)
от т.	до т.			
1	2	3	4	5
н89У	н90У	3,73	—	согласовано
н90У	9	6,04	—	согласовано
9	8	3,94	—	согласовано
8	н72У	0,31	—	согласовано
н72У	н89У	5,71	—	согласовано

3. Сведения о характеристиках уточняемого земельного участка с кадастровым номером 63:05:0105022:51 :

№ п/п	Наименование характеристик земельного участка	Значение характеристики
1	2	3
1.	Сведения об адресе земельного участка	—
1.1.	Сведения об ином месте нахождения земельного участка, не являющегося объектом адресации, в структурированном виде	Российская Федерация, Самарская область, городской округ Октябрьск, город Октябрьск, территория ГМ №42, участок 1024
1.2.	Дополнительные сведения о месте нахождения земельного участка	—
2.	Площадь земельного участка ± величина погрешности определения (вычисления) площади ($P \pm \Delta P$), м ²	23±2
3.	Формула, примененная для вычисления предельной погрешности определения площади земельного участка, с подставленными значениями и итоговые (вычисленные) значения (ΔP), м ²	$\Delta P = 3,5 \cdot M_t \cdot \sqrt{P_{\text{док}}} = 3,5 \cdot 0,10 \cdot \sqrt{23} = 2$
4.	Площадь земельного участка согласно сведениям Единого государственного реестра недвижимости ($P_{\text{кад}}$), м ²	23
5.	Оценка расхождения P и $P_{\text{кад}}$ ($P - P_{\text{кад}}$), м ²	0
6.	Предельный минимальный и максимальный размеры земельного участка	$R_{\text{мин}}=10$, $R_{\text{макс}}$ - не установлен

КАРТА-ПЛАН ТЕРРИТОРИИ

Сведения об уточняемых земельных участках

1	2	3
	(R_{\min} и R_{\max}), м ²	
7.	Вид (виды) разрешенного использования	Для гаража
7.1.	Дополнительные сведения об использовании земельного участка	—
8.	Кадастровый или иной государственный учетный номер (инвентарный) здания, сооружения, объекта незавершенного строительства, расположенного на земельном участке	—
9.	Сведения о земельных участках (землях общего пользования, территории общего пользования), посредством которых обеспечивается доступ	земли общего пользования
10.	Иные сведения	—

4. Пояснения к сведениям об уточняемом земельном участке с кадастровым номером 63:05:0105022:51 :

1. —

1. Сведения о характерных точках границы уточняемого земельного участка с кадастровым номером 63:05:0105022:52 :

Система координат МСК-63

Зона № 1

Обозначение характерных точек границ	Координаты, м				Метод определения координат	Формулы, примененные для расчета средней квадратической погрешности определения координат характерных точек границ (M_t), с подставленными в такие формулы значениями и итоговые (вычисленные) значения M_t , м	Описание закрепления точки
	содержатся в Едином государственном реестре недвижимости		определены в результате выполнения комплексных кадастровых работ				
	X	Y	X	Y			
1	2	3	4	5	6	7	8
154	—	—	385954,84	1282566,32	—	—	—
н48У	—	—	385956,83	1282569,31	Метод спутниковых геодезических измерений (определений)	$M_t = \text{SQRT}(M1^2 + M2^2) = \text{SQRT}(0,6^2 + 0,08^2) = 0,1 \text{ м}$	—
н40У	—	—	385951,52	1282572,65	Метод спутниковых геодезических измерений (определений)	$M_t = \text{SQRT}(M1^2 + M2^2) = \text{SQRT}(0,6^2 + 0,08^2) = 0,1 \text{ м}$	—

КАРТА-ПЛАН ТЕРРИТОРИИ

Сведения об уточняемых земельных участках

116	—	—	385949,53	1282569,67	—	—
154	—	—	385954,84	1282566,32	—	—

2. Сведения о частях границ уточняемого земельного участка с кадастровым номером 63:05:0105022:52 :

Обозначение части границ		Горизонтальное проложение (S), м	Описание прохождения части границ	Сведения о согласовании местоположения границ(согласовано/спорное)
от т.	до т.			
1	2	3	4	5
154	н48У	3,59	—	согласовано
н48У	н40У	6,27	—	согласовано
н40У	116	3,58	—	согласовано
116	154	6,28	—	согласовано

3. Сведения о характеристиках уточняемого земельного участка с кадастровым номером 63:05:0105022:52 :

№ п/п	Наименование характеристик земельного участка	Значение характеристики
1	2	3
1.	Сведения об адресе земельного участка	—
1.1.	Сведения об ином месте нахождения земельного участка, не являющегося объектом адресации, в структурированном виде	Российская Федерация, Самарская область, городской округ Октябрьск, город Октябрьск, территория ГМ №42, участок 1025
1.2.	Дополнительные сведения о месте нахождения земельного участка	—
2.	Площадь земельного участка ± величина погрешности определения(вычисления) площади ($P \pm \Delta P$), м ²	23±2
3.	Формула, примененная для вычисления предельной погрешности определения площади земельного участка, с подставленными значениями и итоговые (вычисленные) значения (ΔP), м ²	$\Delta P = 3,5 \cdot M_t \cdot \sqrt{P_{\text{док}}} = 3,5 \cdot 0,10 \cdot \sqrt{24} = 2$
4.	Площадь земельного участка согласно сведениям Единого государственного реестра недвижимости ($P_{\text{кад}}$), м ²	24
5.	Оценка расхождения P и $P_{\text{кад}}$ ($P - P_{\text{кад}}$), м ²	-1
6.	Предельный минимальный и максимальный размеры земельного участка ($P_{\text{мин}}$ и $P_{\text{макс}}$), м ²	$P_{\text{мин}}=10$, $P_{\text{макс}}$ - не установлен
7.	Вид (виды) разрешенного использования	Для гаража
7.1.	Дополнительные сведения об использовании земельного участка	—
8.	Кадастровый или иной государственный учетный номер (инвентарный) здания, сооружения, объекта незавершенного строительства, расположенного на земельном участке	63:05:0105022:643
9.	Сведения о земельных участках (землях общего пользования, территории общего пользования), посредством которых обеспечивается доступ	земли общего пользования

КАРТА-ПЛАН ТЕРРИТОРИИ

Сведения об уточняемых земельных участках

1	2	3
10.	Иные сведения	—

4. Пояснения к сведениям об уточняемом земельном участке с кадастровым номером 63:05:0105022:52 :

1.	—
----	---

1. Сведения о характерных точках границы уточняемого земельного участка с кадастровым номером 63:05:0105022:53 :

Система координат МСК-63

Зона № 1

Обозначение характерных точек границ	Координаты, м				Метод определения координат	Формулы, примененные для расчета средней квадратической погрешности определения координат характерных точек границ (M_i), с подставленными в такие формулы значениями и итоговые (вычисленные) значения M_i , м	Описание закрепления точки
	содержатся в Едином государственном реестре недвижимости		определены в результате выполнения комплексных кадастровых работ				
	X	Y	X	Y			
1	2	3	4	5	6	7	8
н44У	—	—	385915,00	1282578,94	Метод спутниковых геодезических измерений (определений)	$M_t = \text{SQRT}(M_1^2 + M_2^2) = \text{SQRT}(0,6^2 + 0,08^2) = 0,1 \text{ м}$	—
155	—	—	385917,16	1282582,28	—	—	—
156	—	—	385911,73	1282585,66	—	—	—
н45У	—	—	385909,54	1282582,61	Метод спутниковых геодезических измерений (определений)	$M_t = \text{SQRT}(M_1^2 + M_2^2) = \text{SQRT}(0,6^2 + 0,08^2) = 0,1 \text{ м}$	—
н44У	—	—	385915,00	1282578,94	Метод спутниковых геодезических измерений (определений)	$M_t = \text{SQRT}(M_1^2 + M_2^2) = \text{SQRT}(0,6^2 + 0,08^2) = 0,1 \text{ м}$	—

2. Сведения о частях границ уточняемого земельного участка с кадастровым номером 63:05:0105022:53 :

Обозначение части границ		Горизонтальное проложение (S), м	Описание прохождения части границ	Сведения о согласовании местоположения границ (согласовано/спорное)
от т.	до т.			

КАРТА-ПЛАН ТЕРРИТОРИИ

Сведения об уточняемых земельных участках

1	2	3	4	5
н44У	155	3,98	—	согласовано
155	156	6,40	—	согласовано
156	н45У	3,75	—	согласовано
н45У	н44У	6,58	—	согласовано

3. Сведения о характеристиках уточняемого земельного участка с кадастровым номером 63:05:0105022:53 :

№ п/п	Наименование характеристик земельного участка	Значение характеристики
1	2	3
1.	Сведения об адресе земельного участка	—
1.1.	Сведения об ином месте нахождения земельного участка, не являющегося объектом адресации, в структурированном виде	Российская Федерация, Самарская область, городской округ Октябрьск, город Октябрьск, территория ГМ №42, участок 1026
1.2.	Дополнительные сведения о месте нахождения земельного участка	—
2.	Площадь земельного участка ± величина погрешности определения(вычисления) площади ($P \pm \Delta P$), м ²	25±2
3.	Формула, примененная для вычисления предельной погрешности определения площади земельного участка, с подставленными значениями и итоговые (вычисленные) значения (ΔP), м ²	$\Delta P = 3,5 \cdot M_t \cdot \sqrt{P_{\text{док}}} = 3,5 \cdot 0,10 \cdot \sqrt{23} = 2$
4.	Площадь земельного участка согласно сведениям Единого государственного реестра недвижимости ($P_{\text{кад}}$), м ²	23
5.	Оценка расхождения P и $P_{\text{кад}}$ ($P - P_{\text{кад}}$), м ²	2
6.	Предельный минимальный и максимальный размеры земельного участка ($R_{\text{мин}}$ и $R_{\text{макс}}$), м ²	$R_{\text{мин}}=10$, $R_{\text{макс}}$ - не установлен
7.	Вид (виды) разрешенного использования	Для гаража
7.1.	Дополнительные сведения об использовании земельного участка	—
8.	Кадастровый или иной государственный учетный номер (инвентарный) здания, сооружения, объекта незавершенного строительства, расположенного на земельном участке	—
9.	Сведения о земельных участках (землях общего пользования, территории общего пользования), посредством которых обеспечивается доступ	земли общего пользования
10.	Иные сведения	—

4. Пояснения к сведениям об уточняемом земельном участке с кадастровым номером 63:05:0105022:53 :

1.	—
----	---

1. Сведения о характерных точках границы уточняемого земельного участка с кадастровым номером 63:05:0105022:54 :

КАРТА-ПЛАН ТЕРРИТОРИИ

Сведения об уточняемых земельных участках

Система координат МСК-63

Зона № 1

Обозначение характерных точек границ	Координаты, м				Метод определения координат	Формулы, примененные для расчета средней квадратической погрешности определения координат характерных точек границ (M_t), с подставленными в такие формулы значениями и итоговые (вычисленные) значения M_t , м	Описание закрепления точки
	содержатся в Едином государственном реестре недвижимости		определены в результате выполнения комплексных кадастровых работ				
	X	Y	X	Y			
1	2	3	4	5	6	7	8
157	—	—	385951,96	1282598,84	—	—	—
н79У	—	—	385953,85	1282601,78	Метод спутниковых геодезических измерений (определений)	$M_t = \text{SQRT}(M_1^2 + M_2^2) =$ $\text{SQRT}(0,6^2 + 0,08^2) = 0,1 \text{ м}$	—
109	—	—	385948,20	1282605,53	—	—	—
158	—	—	385946,57	1282602,31	—	—	—
157	—	—	385951,96	1282598,84	—	—	—

2. Сведения о частях границ уточняемого земельного участка с кадастровым номером 63:05:0105022:54 :

Обозначение части границ		Горизонтальное проложение (S), м	Описание прохождения части границ	Сведения о согласовании местоположения границ(согласовано/спорное)
от т.	до т.			
1	2	3	4	5
157	н79У	3,50	—	согласовано
н79У	109	6,78	—	согласовано
109	158	3,61	—	согласовано
158	157	6,41	—	согласовано

3. Сведения о характеристиках уточняемого земельного участка с кадастровым номером 63:05:0105022:54 :

№ п/п	Наименование характеристик земельного участка	Значение характеристики
1	2	3
1.	Сведения об адресе земельного участка	—
1.1.	Сведения об ином месте нахождения земельного участка, не являющегося объектом адресации, в структурированном виде	Российская Федерация, Самарская область, городской округ Октябрьск, город Октябрьск, территория ГМ №42, участок 1027

КАРТА-ПЛАН ТЕРРИТОРИИ

Сведения об уточняемых земельных участках

1	2	3
1.2.	Дополнительные сведения о месте нахождения земельного участка	—
2.	Площадь земельного участка ± величина погрешности определения(вычисления) площади ($P \pm \Delta P$), м ²	23±2
3.	Формула, примененная для вычисления предельной погрешности определения площади земельного участка, с подставленными значениями и итоговые (вычисленные) значения (ΔP), м ²	$\Delta P = 3,5 \cdot M_t \cdot \sqrt{P_{\text{ДОК}}} = 3,5 \cdot 0,10 \cdot \sqrt{22} = 2$
4.	Площадь земельного участка согласно сведениям Единого государственного реестра недвижимости ($P_{\text{кад}}$), м ²	22
5.	Оценка расхождения P и $P_{\text{кад}}$ ($P - P_{\text{кад}}$), м ²	1
6.	Предельный минимальный и максимальный размеры земельного участка ($R_{\text{мин}}$ и $R_{\text{макс}}$), м ²	$R_{\text{мин}}=10$, $R_{\text{макс}}$ - не установлен
7.	Вид (виды) разрешенного использования	Для гаража
7.1.	Дополнительные сведения об использовании земельного участка	—
8.	Кадастровый или иной государственный учетный номер (инвентарный) здания, сооружения, объекта незавершенного строительства, расположенного на земельном участке	—
9.	Сведения о земельных участках (землях общего пользования, территории общего пользования), посредством которых обеспечивается доступ	земли общего пользования
10.	Иные сведения	—

4. Пояснения к сведениям об уточняемом земельном участке с кадастровым номером 63:05:0105022:54 :

1. —

1. Сведения о характерных точках границы уточняемого земельного участка с кадастровым номером 63:05:0105022:104 :

Система координат МСК-63

Зона № 1

Обозначение характерных точек границ	Координаты, м				Метод определения координат	Формулы, примененные для расчета средней квадратической погрешности определения координат характерных точек границ (M_t), с подставленными в такие формулы значениями и итоговые (вычисленные) значения M_t , м	Описание закрепления точки
	содержатся в Едином государственном реестре недвижимости		определены в результате выполнения комплексных кадастровых работ				
	X	Y	X	Y			

КАРТА-ПЛАН ТЕРРИТОРИИ

Сведения об уточняемых земельных участках

1	2	3	4	5	6	7	8
н90У	—	—	385966,93	1282585,27	Метод спутниковых геодезических измерений (определений)	$M_t = \sqrt{M_1^2 + M_2^2} = \sqrt{0,6^2 + 0,08^2} = 0,1 \text{ м}$	—
1	—	—	385968,86	1282588,11	—	—	—
4	—	—	385963,26	1282591,70	—	—	—
93	—	—	385961,54	1282588,95	—	—	—
9	—	—	385961,95	1282588,69	—	—	—
н90У	—	—	385966,93	1282585,27	Метод спутниковых геодезических измерений (определений)	$M_t = \sqrt{M_1^2 + M_2^2} = \sqrt{0,6^2 + 0,08^2} = 0,1 \text{ м}$	—

2. Сведения о частях границ уточняемого земельного участка с кадастровым номером 63:05:0105022:104 :

Обозначение части границ		Горизонтальное проложение (S), м	Описание прохождения части границ	Сведения о согласовании местоположения границ(согласовано/спорное)
от т.	до т.			
1	2	3	4	5
н90У	1	3,43	—	согласовано
1	4	6,65	—	согласовано
4	93	3,24	—	согласовано
93	9	0,49	—	согласовано
9	н90У	6,04	—	согласовано

3. Сведения о характеристиках уточняемого земельного участка с кадастровым номером 63:05:0105022:104 :

№ п/п	Наименование характеристик земельного участка	Значение характеристики
1	2	3
1.	Сведения об адресе земельного участка	—
1.1.	Сведения об ином месте нахождения земельного участка, не являющегося объектом адресации, в структурированном виде	Российская Федерация, Самарская область, городской округ Октябрьск, город Октябрьск, территория ГМ №42, участок 1028
1.2.	Дополнительные сведения о месте нахождения земельного участка	—
2.	Площадь земельного участка ± величина погрешности определения(вычисления) площади ($P \pm \Delta P$), м ²	22±2
3.	Формула, примененная для вычисления предельной погрешности определения площади земельного участка, с подставленными значениями и итоговые (вычисленные) значения (ΔP), м2	$\Delta P = 3,5 \cdot M_t \cdot \sqrt{P_{\text{док}}} = 3,5 \cdot 0,10 \cdot \sqrt{24} = 2$

КАРТА-ПЛАН ТЕРРИТОРИИ

Сведения об уточняемых земельных участках

1	2	3
4.	Площадь земельного участка согласно сведениям Единого государственного реестра недвижимости (Ркад), м ²	24
5.	Оценка расхождения Р и Ркад (Р – Ркад), м ²	-2
6.	Предельный минимальный и максимальный размеры земельного участка (Рмин и Рмакс), м ²	Рмин=10, Рмакс - не установлен
7.	Вид (виды) разрешенного использования	Для гаража
7.1.	Дополнительные сведения об использовании земельного участка	—
8.	Кадастровый или иной государственный учетный номер (инвентарный) здания, сооружения, объекта незавершенного строительства, расположенного на земельном участке	63:05:0105022:367
9.	Сведения о земельных участках (землях общего пользования, территории общего пользования), посредством которых обеспечивается доступ	земли общего пользования
10.	Иные сведения	—

4. Пояснения к сведениям об уточняемом земельном участке с кадастровым номером 63:05:0105022:104 :

1.	—
----	---

1. Сведения о характерных точках границы уточняемого земельного участка с кадастровым номером 63:05:0105022:237 :

Система координат МСК-63					Зона № 1		
Обозначение характерных точек границ	Координаты, м				Метод определения координат	Формулы, примененные для расчета средней квадратической погрешности определения координат характерных точек границ (M _t), с подставленными в такие формулы значениями и итоговые (вычисленные) значения M _t , м	Описание закрепления точки
	содержатся в Едином государственном реестре недвижимости		определены в результате выполнения комплексных кадастровых работ				
	X	Y	X	Y			
1	2	3	4	5	6	7	8
50	—	—	386058,02	1282350,31	—	—	—
63	—	—	386057,92	1282357,26	—	—	—
62	—	—	386058,47	1282357,31	—	—	—
61	—	—	386059,31	1282364,93	—	—	—
н91У	—	—	386058,16	1282368,51	Метод спутниковых	M _t = SQRT(M1 ² +M2 ²) =	—

КАРТА-ПЛАН ТЕРРИТОРИИ

Сведения об уточняемых земельных участках

					геодезических измерений (определений)	$\text{SQRT}(0,6^2+0,08^2) = 0,1 \text{ м}$	
161	—	—	386058,89	1282382,90	—	—	—
160	—	—	386042,31	1282380,88	—	—	—
159	—	—	386042,84	1282376,74	—	—	—
н92У	—	—	386043,06	1282369,61	Метод спутниковых геодезических измерений (определений)	$Mt = \text{SQRT}(M1^2+M2^2) =$ $\text{SQRT}(0,6^2+0,08^2) = 0,1 \text{ м}$	—
н93У	—	—	386037,12	1282369,34	Метод спутниковых геодезических измерений (определений)	$Mt = \text{SQRT}(M1^2+M2^2) =$ $\text{SQRT}(0,6^2+0,08^2) = 0,1 \text{ м}$	—
н94У	—	—	386034,67	1282388,04	Метод спутниковых геодезических измерений (определений)	$Mt = \text{SQRT}(M1^2+M2^2) =$ $\text{SQRT}(0,6^2+0,08^2) = 0,1 \text{ м}$	—
н95У	—	—	386030,41	1282392,10	Метод спутниковых геодезических измерений (определений)	$Mt = \text{SQRT}(M1^2+M2^2) =$ $\text{SQRT}(0,6^2+0,08^2) = 0,1 \text{ м}$	—
н96У	—	—	385974,63	1282379,42	Метод спутниковых геодезических измерений (определений)	$Mt = \text{SQRT}(M1^2+M2^2) =$ $\text{SQRT}(0,6^2+0,08^2) = 0,1 \text{ м}$	—
н97У	—	—	385977,09	1282373,36	Метод спутниковых геодезических измерений (определений)	$Mt = \text{SQRT}(M1^2+M2^2) =$ $\text{SQRT}(0,6^2+0,08^2) = 0,1 \text{ м}$	—
н98У	—	—	385989,29	1282363,96	Метод спутниковых геодезических измерений (определений)	$Mt = \text{SQRT}(M1^2+M2^2) =$ $\text{SQRT}(0,6^2+0,08^2) = 0,1 \text{ м}$	—
н99У	—	—	385989,18	1282362,60	Метод спутниковых	$Mt = \text{SQRT}(M1^2+M2^2) =$	—

КАРТА-ПЛАН ТЕРРИТОРИИ

Сведения об уточняемых земельных участках

					геодезических измерений (определений)	$\text{SQRT}(0,6^2+0,08^2) = 0,1 \text{ м}$	
н100У	—	—	385991,07	1282360,90	Метод спутниковых геодезических измерений (определений)	$Mt = \text{SQRT}(M1^2+M2^2) = \text{SQRT}(0,6^2+0,08^2) = 0,1 \text{ м}$	—
н101У	—	—	385992,82	1282361,36	Метод спутниковых геодезических измерений (определений)	$Mt = \text{SQRT}(M1^2+M2^2) = \text{SQRT}(0,6^2+0,08^2) = 0,1 \text{ м}$	—
н102У	—	—	385994,70	1282359,98	Метод спутниковых геодезических измерений (определений)	$Mt = \text{SQRT}(M1^2+M2^2) = \text{SQRT}(0,6^2+0,08^2) = 0,1 \text{ м}$	—
н103У	—	—	385994,71	1282358,62	Метод спутниковых геодезических измерений (определений)	$Mt = \text{SQRT}(M1^2+M2^2) = \text{SQRT}(0,6^2+0,08^2) = 0,1 \text{ м}$	—
н104У	—	—	385996,84	1282356,92	Метод спутниковых геодезических измерений (определений)	$Mt = \text{SQRT}(M1^2+M2^2) = \text{SQRT}(0,6^2+0,08^2) = 0,1 \text{ м}$	—
н105У	—	—	385998,35	1282357,30	Метод спутниковых геодезических измерений (определений)	$Mt = \text{SQRT}(M1^2+M2^2) = \text{SQRT}(0,6^2+0,08^2) = 0,1 \text{ м}$	—
н106У	—	—	386013,16	1282346,40	Метод спутниковых геодезических измерений (определений)	$Mt = \text{SQRT}(M1^2+M2^2) = \text{SQRT}(0,6^2+0,08^2) = 0,1 \text{ м}$	—
50	—	—	386058,02	1282350,31	—	—	—

2. Сведения о частях границ уточняемого земельного участка с кадастровым номером 63:05:0105022:237 :

Обозначение части границ		Горизонтальное проложение (S), м	Описание прохождения части границ	Сведения о согласовании местоположения границ(согласовано/спорное)
от т.	до т.			

КАРТА-ПЛАН ТЕРРИТОРИИ

Сведения об уточняемых земельных участках

1	2	3	4	5
50	63	6,95	—	согласовано
63	62	0,55	—	согласовано
62	61	7,67	—	согласовано
61	н91У	3,76	—	согласовано
н91У	161	14,41	—	согласовано
161	160	16,70	—	согласовано
160	159	4,17	—	согласовано
159	н92У	7,13	—	согласовано
н92У	н93У	5,95	—	согласовано
н93У	н94У	18,86	—	согласовано
н94У	н95У	5,88	—	согласовано
н95У	н96У	57,20	—	согласовано
н96У	н97У	6,54	—	согласовано
н97У	н98У	15,40	—	согласовано
н98У	н99У	1,36	—	согласовано
н99У	н100У	2,54	—	согласовано
н100У	н101У	1,81	—	согласовано
н101У	н102У	2,33	—	согласовано
н102У	н103У	1,36	—	согласовано
н103У	н104У	2,73	—	согласовано
н104У	н105У	1,56	—	согласовано
н105У	н106У	18,39	—	согласовано
н106У	50	45,03	—	согласовано

3. Сведения о характеристиках уточняемого земельного участка с кадастровым номером 63:05:0105022:237 :

№ п/п	Наименование характеристик земельного участка	Значение характеристики
1	2	3
1.	Сведения об адресе земельного участка	—
1.1.	Сведения об ином месте нахождения земельного участка, не являющегося объектом адресации, в структурированном виде	Самарская область, г. Октябрьск, ул. Мичурина, 10-12
1.2.	Дополнительные сведения о месте нахождения земельного участка	—
2.	Площадь земельного участка ± величина погрешности определения(вычисления) площади ($P \pm \Delta P$), м ²	2513±17
3.	Формула, примененная для вычисления предельной погрешности	$\Delta P = 3,5 \cdot M_t \cdot \sqrt{P_{\text{док}}} = 3,5 \cdot 0,10 \cdot \sqrt{2289} = 17$

КАРТА-ПЛАН ТЕРРИТОРИИ

Сведения об уточняемых земельных участках

1	2	3
	определения площади земельного участка, с подставленными значениями и итоговые (вычисленные) значения (ΔP), м ²	
4.	Площадь земельного участка согласно сведениям Единого государственного реестра недвижимости ($P_{\text{кад}}$), м ²	2289
5.	Оценка расхождения P и $P_{\text{кад}}$ ($P - P_{\text{кад}}$), м ²	224
6.	Предельный минимальный и максимальный размеры земельного участка ($P_{\text{мин}}$ и $P_{\text{макс}}$), м ²	—
7.	Вид (виды) разрешенного использования	Для размещения домов многоэтажной жилой застройки
7.1.	Дополнительные сведения об использовании земельного участка	—
8.	Кадастровый или иной государственный учетный номер (инвентарный) здания, сооружения, объекта незавершенного строительства, расположенного на земельном участке	63:05:0000000:954, 63:05:0105022:283
9.	Сведения о земельных участках (землях общего пользования, территории общего пользования), посредством которых обеспечивается доступ	земли общего пользования
10.	Иные сведения	—

4. Пояснения к сведениям об уточняемом земельном участке с кадастровым номером 63:05:0105022:237 :

1. —

1. Сведения о характерных точках границы уточняемого земельного участка с кадастровым номером 63:05:0105022:240 :

Система координат МСК-63

Зона № 1

Обозначение характерных точек границ	Координаты, м				Метод определения координат	Формулы, примененные для расчета средней квадратической погрешности определения координат характерных точек границ (M_t), с подставленными в такие формулы значениями и итоговые (вычисленные) значения M_t , м	Описание закрепления точки
	содержатся в Едином государственном реестре недвижимости		определены в результате выполнения комплексных кадастровых работ				
	X	Y	X	Y			
1	2	3	4	5	6	7	8
163	—	—	385887,60	1282770,46	—	—	—
162	—	—	385887,89	1282776,63	—	—	—
14	—	—	385884,19	1282776,75	—	—	—

КАРТА-ПЛАН ТЕРРИТОРИИ

Сведения об уточняемых земельных участках

13	—	—	385883,93	1282770,49	—	—
163	—	—	385887,60	1282770,46	—	—

2. Сведения о частях границ уточняемого земельного участка с кадастровым номером 63:05:0105022:240 :

Обозначение части границ		Горизонтальное проложение (S), м	Описание прохождения части границ	Сведения о согласовании местоположения границ(согласовано/спорное)
от т.	до т.			
1	2	3	4	5
163	162	6,18	—	согласовано
162	14	3,70	—	согласовано
14	13	6,27	—	согласовано
13	163	3,67	—	согласовано

3. Сведения о характеристиках уточняемого земельного участка с кадастровым номером 63:05:0105022:240 :

№ п/п	Наименование характеристик земельного участка	Значение характеристики
1	2	3
1.	Сведения об адресе земельного участка	—
1.1.	Сведения об ином месте нахождения земельного участка, не являющегося объектом адресации, в структурированном виде	Российская Федерация, Самарская область, городской округ Октябрьск, город Октябрьск, территория ГМ №45, участок 1007
1.2.	Дополнительные сведения о месте нахождения земельного участка	—
2.	Площадь земельного участка ± величина погрешности определения(вычисления) площади ($P \pm \Delta P$), м ²	23±2
3.	Формула, примененная для вычисления предельной погрешности определения площади земельного участка, с подставленными значениями и итоговые (вычисленные) значения (ΔP), м ²	$\Delta P = 3,5 \cdot M_t \cdot \sqrt{P_{\text{док}}} = 3,5 \cdot 0,10 \cdot \sqrt{24} = 2$
4.	Площадь земельного участка согласно сведениям Единого государственного реестра недвижимости ($P_{\text{кад}}$), м ²	24
5.	Оценка расхождения P и $P_{\text{кад}}$ ($P - P_{\text{кад}}$), м ²	-1
6.	Предельный минимальный и максимальный размеры земельного участка ($P_{\text{мин}}$ и $P_{\text{макс}}$), м ²	$P_{\text{мин}}=10$, $P_{\text{макс}}$ - не установлен
7.	Вид (виды) разрешенного использования	Для гаража
7.1.	Дополнительные сведения об использовании земельного участка	—
8.	Кадастровый или иной государственный учетный номер (инвентарный) здания, сооружения, объекта незавершенного строительства, расположенного на земельном участке	63:05:0105022:280
9.	Сведения о земельных участках (землях общего пользования, территории общего пользования), посредством которых обеспечивается доступ	земли общего пользования

КАРТА-ПЛАН ТЕРРИТОРИИ

Сведения об уточняемых земельных участках

1	2	3
10.	Иные сведения	—

4. Пояснения к сведениям об уточняемом земельном участке с кадастровым номером 63:05:0105022:240 :

1.	—
----	---

1. Сведения о характерных точках границы уточняемого земельного участка с кадастровым номером 63:05:0105022:243 :

Система координат МСК-63

Зона № 1

Обозначение характерных точек границ	Координаты, м				Метод определения координат	Формулы, примененные для расчета средней квадратической погрешности определения координат характерных точек границ (M_t), с подставленными в такие формулы значениями и итоговые (вычисленные) значения M_t , м	Описание закрепления точки
	содержатся в Едином государственном реестре недвижимости		определены в результате выполнения комплексных кадастровых работ				
	X	Y	X	Y			
1	2	3	4	5	6	7	8
64	—	—	385850,62	1282762,65	—	—	—
67	—	—	385851,87	1282768,59	—	—	—
н57У	—	—	385849,47	1282769,11	Метод спутниковых геодезических измерений (определений)	$M_t = \text{SQRT}(M1^2+M2^2) =$ $\text{SQRT}(0,6^2+0,08^2) = 0,1 \text{ м}$	—
н58У	—	—	385848,37	1282769,35	Метод спутниковых геодезических измерений (определений)	$M_t = \text{SQRT}(M1^2+M2^2) =$ $\text{SQRT}(0,6^2+0,08^2) = 0,1 \text{ м}$	—
н59У	—	—	385847,06	1282763,42	Метод спутниковых геодезических измерений (определений)	$M_t = \text{SQRT}(M1^2+M2^2) =$ $\text{SQRT}(0,6^2+0,08^2) = 0,1 \text{ м}$	—
64	—	—	385850,62	1282762,65	—	—	—

КАРТА-ПЛАН ТЕРРИТОРИИ

Сведения об уточняемых земельных участках

2. Сведения о частях границ уточняемого земельного участка с кадастровым номером 63:05:0105022:243 :

Обозначение части границ		Горизонтальное проложение (S), м	Описание прохождения части границ	Сведения о согласовании местоположения границ(согласовано/спорное)
от т.	до т.			
1	2	3	4	5
64	67	6,07	—	согласовано
67	н57У	2,46	—	согласовано
н57У	н58У	1,13	—	согласовано
н58У	н59У	6,07	—	согласовано
н59У	64	3,64	—	согласовано

3. Сведения о характеристиках уточняемого земельного участка с кадастровым номером 63:05:0105022:243 :

№ п/п	Наименование характеристик земельного участка	Значение характеристики
1	2	3
1.	Сведения об адресе земельного участка	—
1.1.	Сведения об ином месте нахождения земельного участка, не являющегося объектом адресации, в структурированном виде	Российская Федерация, Самарская область, городской округ Октябрьск, город Октябрьск, территория ГМ №45, участок 1012
1.2.	Дополнительные сведения о месте нахождения земельного участка	—
2.	Площадь земельного участка ± величина погрешности определения(вычисления) площади ($P \pm \Delta P$), м ²	22±2
3.	Формула, примененная для вычисления предельной погрешности определения площади земельного участка, с подставленными значениями и итоговые (вычисленные) значения (ΔP), м ²	$\Delta P = 3,5 \cdot M_t \cdot \sqrt{P_{\text{док}}} = 3,5 \cdot 0,10 \cdot \sqrt{22} = 2$
4.	Площадь земельного участка согласно сведениям Единого государственного реестра недвижимости ($P_{\text{кад}}$), м ²	22
5.	Оценка расхождения P и $P_{\text{кад}}$ ($P - P_{\text{кад}}$), м ²	0
6.	Предельный минимальный и максимальный размеры земельного участка ($P_{\text{мин}}$ и $P_{\text{макс}}$), м ²	$P_{\text{мин}}=10$, $P_{\text{макс}}$ - не установлен
7.	Вид (виды) разрешенного использования	для гаража
7.1.	Дополнительные сведения об использовании земельного участка	—
8.	Кадастровый или иной государственный учетный номер (инвентарный) здания, сооружения, объекта незавершенного строительства, расположенного на земельном участке	63:05:0105022:272
9.	Сведения о земельных участках (землях общего пользования, территории общего пользования), посредством которых обеспечивается доступ	земли общего пользования
10.	Иные сведения	—

КАРТА-ПЛАН ТЕРРИТОРИИ

Сведения об уточняемых земельных участках

4. Пояснения к сведениям об уточняемом земельном участке с кадастровым номером 63:05:0105022:243 :

1. —

1. Сведения о характерных точках границы уточняемого земельного участка с кадастровым номером 63:05:0105022:245 :

Система координат МСК-63

Зона № 1

Обозначение характерных точек границ	Координаты, м				Метод определения координат	Формулы, примененные для расчета средней квадратической погрешности определения координат характерных точек границ (M_t), с подставленными в такие формулы значениями и итоговые (вычисленные) значения M_t , м	Описание закрепления точки
	содержатся в Едином государственном реестре недвижимости		определены в результате выполнения комплексных кадастровых работ				
	X	Y	X	Y			
1	2	3	4	5	6	7	8
н95У	—	—	386030,41	1282392,10	Метод спутниковых геодезических измерений (определений)	$M_t = \text{SQRT}(M1^2+M2^2) =$ $\text{SQRT}(0,6^2+0,08^2) = 0,1 \text{ м}$	—
н109У	—	—	386019,24	1282429,27	Метод спутниковых геодезических измерений (определений)	$M_t = \text{SQRT}(M1^2+M2^2) =$ $\text{SQRT}(0,6^2+0,08^2) = 0,1 \text{ м}$	—
н110У	—	—	385964,64	1282414,14	Метод спутниковых геодезических измерений (определений)	$M_t = \text{SQRT}(M1^2+M2^2) =$ $\text{SQRT}(0,6^2+0,08^2) = 0,1 \text{ м}$	—
н96У	—	—	385974,63	1282379,42	Метод спутниковых геодезических измерений (определений)	$M_t = \text{SQRT}(M1^2+M2^2) =$ $\text{SQRT}(0,6^2+0,08^2) = 0,1 \text{ м}$	—
н95У	—	—	386030,41	1282392,10	Метод спутниковых геодезических измерений (определений)	$M_t = \text{SQRT}(M1^2+M2^2) =$ $\text{SQRT}(0,6^2+0,08^2) = 0,1 \text{ м}$	—

КАРТА-ПЛАН ТЕРРИТОРИИ

Сведения об уточняемых земельных участках

2. Сведения о частях границ уточняемого земельного участка с кадастровым номером 63:05:0105022:245 :

Обозначение части границ		Горизонтальное проложение (S), м	Описание прохождения части границ	Сведения о согласовании местоположения границ(согласовано/спорное)
от т.	до т.			
1	2	3	4	5
н95У	н109У	38,81	—	согласовано
н109У	н110У	56,66	—	согласовано
н110У	н96У	36,13	—	согласовано
н96У	н95У	57,20	—	согласовано

3. Сведения о характеристиках уточняемого земельного участка с кадастровым номером 63:05:0105022:245 :

№ п/п	Наименование характеристик земельного участка	Значение характеристики
1	2	3
1.	Сведения об адресе земельного участка	—
1.1.	Сведения об ином месте нахождения земельного участка, не являющегося объектом адресации, в структурированном виде	Самарская область, г. Октябрьск, улица Мичурина, 8
1.2.	Дополнительные сведения о месте нахождения земельного участка	—
2.	Площадь земельного участка ± величина погрешности определения(вычисления) площади ($P \pm \Delta P$), м ²	2131±16
3.	Формула, примененная для вычисления предельной погрешности определения площади земельного участка, с подставленными значениями и итоговые (вычисленные) значения (ΔP), м ²	$\Delta P = 3,5 \cdot M_t \cdot \sqrt{P_{\text{док}}} = 3,5 \cdot 0,10 \cdot \sqrt{2131} = 16$
4.	Площадь земельного участка согласно сведениям Единого государственного реестра недвижимости ($P_{\text{кад}}$), м ²	2131
5.	Оценка расхождения P и $P_{\text{кад}}$ ($P - P_{\text{кад}}$), м ²	0
6.	Предельный минимальный и максимальный размеры земельного участка ($P_{\text{мин}}$ и $P_{\text{макс}}$), м ²	—
7.	Вид (виды) разрешенного использования	Для размещения домов многоэтажной жилой застройки
7.1.	Дополнительные сведения об использовании земельного участка	—
8.	Кадастровый или иной государственный учетный номер (инвентарный) здания, сооружения, объекта незавершенного строительства, расположенного на земельном участке	63:05:0000000:953
9.	Сведения о земельных участках (землях общего пользования, территории общего пользования), посредством которых обеспечивается доступ	земли общего пользования
10.	Иные сведения	—

КАРТА-ПЛАН ТЕРРИТОРИИ

Сведения об уточняемых земельных участках

4. Пояснения к сведениям об уточняемом земельном участке с кадастровым номером 63:05:0105022:245 :

1. —

1. Сведения о характерных точках границы уточняемого земельного участка с кадастровым номером 63:05:0105022:246 :

Система координат МСК-63

Зона № 1

Обозначение характерных точек границ	Координаты, м				Метод определения координат	Формулы, примененные для расчета средней квадратической погрешности определения координат характерных точек границ (M_t), с подставленными в такие формулы значениями и итоговые (вычисленные) значения M_t , м	Описание закрепления точки
	содержатся в Едином государственном реестре недвижимости		определены в результате выполнения комплексных кадастровых работ				
	X	Y	X	Y			
1	2	3	4	5	6	7	8
н109У	—	—	386019,24	1282429,27	Метод спутниковых геодезических измерений (определений)	$M_t = \text{SQRT}(M1^2+M2^2) =$ $\text{SQRT}(0,6^2+0,08^2) = 0,1 \text{ м}$	—
н107У	—	—	386035,05	1282433,60	Метод спутниковых геодезических измерений (определений)	$M_t = \text{SQRT}(M1^2+M2^2) =$ $\text{SQRT}(0,6^2+0,08^2) = 0,1 \text{ м}$	—
н108У	—	—	386025,41	1282446,24	Метод спутниковых геодезических измерений (определений)	$M_t = \text{SQRT}(M1^2+M2^2) =$ $\text{SQRT}(0,6^2+0,08^2) = 0,1 \text{ м}$	—
168	—	—	386008,10	1282441,87	—	—	—
164	—	—	386002,53	1282440,43	—	—	—
165	—	—	386002,39	1282441,01	—	—	—
166	—	—	386001,63	1282443,94	—	—	—
167	—	—	386007,20	1282445,38	—	—	—
н111У	—	—	386023,19	1282449,24	Метод спутниковых геодезических измерений	$M_t = \text{SQRT}(M1^2+M2^2) =$ $\text{SQRT}(0,6^2+0,08^2) = 0,1 \text{ м}$	—

КАРТА-ПЛАН ТЕРРИТОРИИ

Сведения об уточняемых земельных участках

					(определений)		
н112У	—	—	385995,04	1282482,86	Метод спутниковых геодезических измерений (определений)	$Mt = \sqrt{M1^2 + M2^2} = \sqrt{0,6^2 + 0,08^2} = 0,1 \text{ м}$	—
н125У	—	—	385953,33	1282469,96	Метод спутниковых геодезических измерений (определений)	$Mt = \sqrt{M1^2 + M2^2} = \sqrt{0,6^2 + 0,08^2} = 0,1 \text{ м}$	—
н126У	—	—	385948,51	1282466,44	Метод спутниковых геодезических измерений (определений)	$Mt = \sqrt{M1^2 + M2^2} = \sqrt{0,6^2 + 0,08^2} = 0,1 \text{ м}$	—
н127У	—	—	385962,73	1282413,72	Метод спутниковых геодезических измерений (определений)	$Mt = \sqrt{M1^2 + M2^2} = \sqrt{0,6^2 + 0,08^2} = 0,1 \text{ м}$	—
н110У	—	—	385964,64	1282414,14	Метод спутниковых геодезических измерений (определений)	$Mt = \sqrt{M1^2 + M2^2} = \sqrt{0,6^2 + 0,08^2} = 0,1 \text{ м}$	—
н109У	—	—	386019,24	1282429,27	Метод спутниковых геодезических измерений (определений)	$Mt = \sqrt{M1^2 + M2^2} = \sqrt{0,6^2 + 0,08^2} = 0,1 \text{ м}$	—

2. Сведения о частях границ уточняемого земельного участка с кадастровым номером 63:05:0105022:246 :

Обозначение части границ		Горизонтальное проложение (S), м	Описание прохождения части границ	Сведения о согласовании местоположения границ (согласовано/спорное)
от т.	до т.			
1	2	3	4	5
н109У	н107У	16,39	—	согласовано
н107У	н108У	15,90	—	согласовано
н108У	168	17,85	—	согласовано
168	164	5,75	—	согласовано
164	165	0,60	—	согласовано
165	166	3,03	—	согласовано

КАРТА-ПЛАН ТЕРРИТОРИИ

Сведения об уточняемых земельных участках

166	167	5,75	—	согласовано
167	н111У	16,45	—	согласовано
н111У	н112У	43,85	—	согласовано
н112У	н125У	43,66	—	согласовано
н125У	н126У	5,97	—	согласовано
н126У	н127У	54,60	—	согласовано
н127У	н110У	1,96	—	согласовано
н110У	н109У	56,66	—	согласовано

3. Сведения о характеристиках уточняемого земельного участка с кадастровым номером 63:05:0105022:246 :

№ п/п	Наименование характеристик земельного участка	Значение характеристики
1	2	3
1.	Сведения об адресе земельного участка	—
1.1.	Сведения об ином месте нахождения земельного участка, не являющегося объектом адресации, в структурированном виде	Самарская область, г. Октябрьск, улица Мичурина, 6
1.2.	Дополнительные сведения о месте нахождения земельного участка	—
2.	Площадь земельного участка ± величина погрешности определения (вычисления) площади ($P \pm \Delta P$), м ²	3506±20
3.	Формула, примененная для вычисления предельной погрешности определения площади земельного участка, с подставленными значениями и итоговые (вычисленные) значения (ΔP), м ²	$\Delta P = 3,5 \cdot M_t \cdot \sqrt{P_{\text{ДОК}}} = 3,5 \cdot 0,10 \cdot \sqrt{3428} = 20$
4.	Площадь земельного участка согласно сведениям Единого государственного реестра недвижимости ($P_{\text{кад}}$), м ²	3428
5.	Оценка расхождения P и $P_{\text{кад}}$ ($P - P_{\text{кад}}$), м ²	78
6.	Предельный минимальный и максимальный размеры земельного участка ($P_{\text{мин}}$ и $P_{\text{макс}}$), м ²	—
7.	Вид (виды) разрешенного использования	Для размещения домов многоэтажной жилой застройки
7.1.	Дополнительные сведения об использовании земельного участка	—
8.	Кадастровый или иной государственный учетный номер (инвентарный) здания, сооружения, объекта незавершенного строительства, расположенного на земельном участке	63:05:0105022:282
9.	Сведения о земельных участках (землях общего пользования, территории общего пользования), посредством которых обеспечивается доступ	земли общего пользования
10.	Иные сведения	—

КАРТА-ПЛАН ТЕРРИТОРИИ

Сведения об уточняемых земельных участках

4. Пояснения к сведениям об уточняемом земельном участке с кадастровым номером 63:05:0105022:246 :

1. —

1. Сведения о характерных точках границы уточняемого земельного участка с кадастровым номером 63:05:0105022:248 :

Система координат МСК-63

Зона № 1

Обозначение характерных точек границ	Координаты, м				Метод определения координат	Формулы, примененные для расчета средней квадратической погрешности определения координат характерных точек границ (M_t), с подставленными в такие формулы значениями и итоговые (вычисленные) значения M_t , м	Описание закрепления точки
	содержатся в Едином государственном реестре недвижимости		определены в результате выполнения комплексных кадастровых работ				
	X	Y	X	Y			
1	2	3	4	5	6	7	8
н113У	—	—	385935,24	1282504,36	Метод спутниковых геодезических измерений (определений)	$M_t = \text{SQRT}(M1^2+M2^2) =$ $\text{SQRT}(0,6^2+0,08^2) = 0,1 \text{ м}$	—
н114У	—	—	385953,68	1282539,47	Метод спутниковых геодезических измерений (определений)	$M_t = \text{SQRT}(M1^2+M2^2) =$ $\text{SQRT}(0,6^2+0,08^2) = 0,1 \text{ м}$	—
н115У	—	—	385827,62	1282605,65	Метод спутниковых геодезических измерений (определений)	$M_t = \text{SQRT}(M1^2+M2^2) =$ $\text{SQRT}(0,6^2+0,08^2) = 0,1 \text{ м}$	—
173	—	—	385825,23	1282601,26	—	—	—
172	—	—	385821,77	1282595,19	—	—	—
174	—	—	385811,58	1282601,03	—	—	—
н116У	—	—	385808,55	1282602,63	Метод спутниковых геодезических измерений (определений)	$M_t = \text{SQRT}(M1^2+M2^2) =$ $\text{SQRT}(0,6^2+0,08^2) = 0,1 \text{ м}$	—
171	—	—	385795,06	1282577,92	—	—	—

КАРТА-ПЛАН ТЕРРИТОРИИ

Сведения об уточняемых земельных участках

н113У	—	—	385935,24	1282504,36	Метод спутниковых геодезических измерений (определений)	$M_t = \sqrt{M_1^2 + M_2^2} = \sqrt{0,6^2 + 0,08^2} = 0,1 \text{ м}$	—
-------	---	---	-----------	------------	---	--	---

2. Сведения о частях границ уточняемого земельного участка с кадастровым номером 63:05:0105022:248 :

Обозначение части границ		Горизонтальное проложение (S), м	Описание прохождения части границ	Сведения о согласовании местоположения границ(согласовано/спорное)
от т.	до т.			
1	2	3	4	5
н113У	н114У	39,66	—	согласовано
н114У	н115У	142,38	—	согласовано
н115У	173	5,00	—	согласовано
173	172	6,99	—	согласовано
172	174	11,74	—	согласовано
174	н116У	3,43	—	согласовано
н116У	171	28,15	—	согласовано
171	н113У	158,31	—	согласовано

3. Сведения о характеристиках уточняемого земельного участка с кадастровым номером 63:05:0105022:248 :

№ п/п	Наименование характеристик земельного участка	Значение характеристики
1	2	3
1.	Сведения об адресе земельного участка	—
1.1.	Сведения об ином месте нахождения земельного участка, не являющегося объектом адресации, в структурированном виде	Самарская область, г. Октябрьск, улица Мичурина, 2
1.2.	Дополнительные сведения о месте нахождения земельного участка	—
2.	Площадь земельного участка ± величина погрешности определения(вычисления) площади ($P \pm \Delta P$), м ²	6089±34
3.	Формула, примененная для вычисления предельной погрешности определения площади земельного участка, с подставленными значениями и итоговые (вычисленные) значения (ΔP), м ²	$\Delta P = 3,5 \cdot M_t \cdot \sqrt{P_{\text{док}}} = 3,5 \cdot 0,10 \cdot \sqrt{9174} = 34$
4.	Площадь земельного участка согласно сведениям Единого государственного реестра недвижимости ($P_{\text{кад}}$), м ²	9174
5.	Оценка расхождения P и $P_{\text{кад}}$ ($P - P_{\text{кад}}$), м ²	-3085
6.	Предельный минимальный и максимальный размеры земельного участка ($P_{\text{мин}}$ и $P_{\text{макс}}$), м ²	—
7.	Вид (виды) разрешенного использования	для размещения домов многоэтажной жилой застройки

КАРТА-ПЛАН ТЕРРИТОРИИ

Сведения об уточняемых земельных участках

1	2	3
7.1.	Дополнительные сведения об использовании земельного участка	—
8.	Кадастровый или иной государственный учетный номер (инвентарный) здания, сооружения, объекта незавершенного строительства, расположенного на земельном участке	63:05:0105022:281
9.	Сведения о земельных участках (землях общего пользования, территории общего пользования), посредством которых обеспечивается доступ	земли общего пользования
10.	Иные сведения	—

4. Пояснения к сведениям об уточняемом земельном участке с кадастровым номером 63:05:0105022:248 :

1. —

1. Сведения о характерных точках границы уточняемого земельного участка с кадастровым номером 63:05:0105022:250 :

Система координат МСК-63

Зона № 1

Обозначение характерных точек границ	Координаты, м				Метод определения координат	Формулы, примененные для расчета средней квадратической погрешности определения координат характерных точек границ (M_i), с подставленными в такие формулы значениями и итоговые (вычисленные) значения M_i , м	Описание закрепления точки
	содержатся в Едином государственном реестре недвижимости		определены в результате выполнения комплексных кадастровых работ				
	X	Y	X	Y			
1	2	3	4	5	6	7	8
179	—	—	386115,10	1282369,23	—	—	—
182	—	—	386118,10	1282376,43	—	—	—
181	—	—	386125,73	1282391,84	—	—	—
180	—	—	386129,98	1282398,45	—	—	—
56	—	—	386097,04	1282394,37	—	—	—
55	—	—	386089,27	1282378,46	—	—	—
54	—	—	386088,12	1282374,34	—	—	—
53	—	—	386085,64	1282352,86	—	—	—
n117У	—	—	386091,32	1282351,54	Метод спутниковых геодезических измерений	$M_t = \text{SQRT}(M_1^2 + M_2^2) = \text{SQRT}(0,6^2 + 0,08^2) = 0,1 \text{ м}$	—

КАРТА-ПЛАН ТЕРРИТОРИИ

Сведения об уточняемых земельных участках

					(определений)		
175	—	—	386106,61	1282349,52	—	—	—
176	—	—	386108,17	1282358,64	—	—	—
177	—	—	386107,58	1282360,44	—	—	—
178	—	—	386110,01	1282371,95	—	—	—
179	—	—	386115,10	1282369,23	—	—	—

2. Сведения о частях границ уточняемого земельного участка с кадастровым номером 63:05:0105022:250 :

Обозначение части границ		Горизонтальное проложение (S), м	Описание прохождения части границ	Сведения о согласовании местоположения границ(согласовано/спорное)
от т.	до т.			
1	2	3	4	5
179	182	7,80	—	согласовано
182	181	17,20	—	согласовано
181	180	7,86	—	согласовано
180	56	33,19	—	согласовано
56	55	17,71	—	согласовано
55	54	4,28	—	согласовано
54	53	21,62	—	согласовано
53	н117У	5,83	—	согласовано
н117У	175	15,42	—	согласовано
175	176	9,25	—	согласовано
176	177	1,89	—	согласовано
177	178	11,76	—	согласовано
178	179	5,77	—	согласовано

3. Сведения о характеристиках уточняемого земельного участка с кадастровым номером 63:05:0105022:250 :

№ п/п	Наименование характеристик земельного участка	Значение характеристики
1	2	3
1.	Сведения об адресе земельного участка	—
1.1.	Сведения об ином месте нахождения земельного участка, не являющегося объектом адресации, в структурированном виде	Самарская область, г. Октябрьск, ул. Мичурина, 16
1.2.	Дополнительные сведения о месте нахождения земельного участка	—
2.	Площадь земельного участка ± величина погрешности определения(вычисления) площади ($P \pm \Delta P$), м ²	1189±13
3.	Формула, примененная для вычисления предельной погрешности	$\Delta P = 3,5 \cdot M_t \cdot \sqrt{P_{\text{ДОК}}} = 3,5 \cdot 0,10 \cdot \sqrt{1317} = 13$

КАРТА-ПЛАН ТЕРРИТОРИИ

Сведения об уточняемых земельных участках

1	2	3
	определения площади земельного участка, с подставленными значениями и итоговые (вычисленные) значения (ΔP), м ²	
4.	Площадь земельного участка согласно сведениям Единого государственного реестра недвижимости ($P_{\text{кад}}$), м ²	1317
5.	Оценка расхождения P и $P_{\text{кад}}$ ($P - P_{\text{кад}}$), м ²	-128
6.	Предельный минимальный и максимальный размеры земельного участка ($P_{\text{мин}}$ и $P_{\text{макс}}$), м ²	$P_{\text{мин}}=300$, $P_{\text{макс}}=1500$
7.	Вид (виды) разрешенного использования	Для индивидуального жилья
7.1.	Дополнительные сведения об использовании земельного участка	—
8.	Кадастровый или иной государственный учетный номер (инвентарный) здания, сооружения, объекта незавершенного строительства, расположенного на земельном участке	63:05:0105022:273
9.	Сведения о земельных участках (землях общего пользования, территории общего пользования), посредством которых обеспечивается доступ	земли общего пользования
10.	Иные сведения	—

4. Пояснения к сведениям об уточняемом земельном участке с кадастровым номером 63:05:0105022:250 :

1. —

1. Сведения о характерных точках границы уточняемого земельного участка с кадастровым номером 63:05:0105022:251 :

Система координат МСК-63

Зона № 1

Обозначение характерных точек границ	Координаты, м				Метод определения координат	Формулы, примененные для расчета средней квадратической погрешности определения координат характерных точек границ (M_t), с подставленными в такие формулы значениями и итоговые (вычисленные) значения M_t , м	Описание закрепления точки
	содержатся в Едином государственном реестре недвижимости		определены в результате выполнения комплексных кадастровых работ				
	X	Y	X	Y			
1	2	3	4	5	6	7	8
124	—	—	385934,92	1282583,51	—	—	—
138	—	—	385936,83	1282586,51	—	—	—
183	—	—	385931,53	1282589,86	—	—	—

КАРТА-ПЛАН ТЕРРИТОРИИ

Сведения об уточняемых земельных участках

н50У	—	—	385929,68	1282586,94	Метод спутниковых геодезических измерений (определений)	$M_t = \text{SQRT}(M_1^2 + M_2^2) = \text{SQRT}(0,6^2 + 0,08^2) = 0,1 \text{ м}$	—
124	—	—	385934,92	1282583,51	—	—	—

2. Сведения о частях границ уточняемого земельного участка с кадастровым номером 63:05:0105022:251 :

Обозначение части границ		Горизонтальное проложение (S), м	Описание прохождения части границ	Сведения о согласовании местоположения границ (согласовано/спорное)
от т.	до т.			
1	2	3	4	5
124	138	3,56	—	согласовано
138	183	6,27	—	согласовано
183	н50У	3,46	—	согласовано
н50У	124	6,26	—	согласовано

3. Сведения о характеристиках уточняемого земельного участка с кадастровым номером 63:05:0105022:251 :

№ п/п	Наименование характеристик земельного участка	Значение характеристики
1	2	3
1.	Сведения об адресе земельного участка	—
1.1.	Сведения об ином месте нахождения земельного участка, не являющегося объектом адресации, в структурированном виде	Российская Федерация, Самарская область, городской округ Октябрьск, город Октябрьск, территория ГМ №42, участок 1029
1.2.	Дополнительные сведения о месте нахождения земельного участка	—
2.	Площадь земельного участка ± величина погрешности определения (вычисления) площади ($P \pm \Delta P$), м ²	22±2
3.	Формула, примененная для вычисления предельной погрешности определения площади земельного участка, с подставленными значениями и итоговые (вычисленные) значения (ΔP), м ²	$\Delta P = 3,5 \cdot M_t \cdot \sqrt{P_{\text{док}}} = 3,5 \cdot 0,10 \cdot \sqrt{22} = 2$
4.	Площадь земельного участка согласно сведениям Единого государственного реестра недвижимости ($P_{\text{кад}}$), м ²	22
5.	Оценка расхождения P и $P_{\text{кад}}$ ($P - P_{\text{кад}}$), м ²	0
6.	Предельный минимальный и максимальный размеры земельного участка ($P_{\text{мин}}$ и $P_{\text{макс}}$), м ²	$P_{\text{мин}}=10$, $P_{\text{макс}}$ - не установлен
7.	Вид (виды) разрешенного использования	для гаража
7.1.	Дополнительные сведения об использовании земельного участка	—
8.	Кадастровый или иной государственный учетный номер (инвентарный) здания, сооружения, объекта незавершенного строительства,	63:05:0105022:274

КАРТА-ПЛАН ТЕРРИТОРИИ

Сведения об уточняемых земельных участках

1	2	3
	расположенного на земельном участке	
9.	Сведения о земельных участках (землях общего пользования, территории общего пользования), посредством которых обеспечивается доступ	земли общего пользования
10.	Иные сведения	—

4. Пояснения к сведениям об уточняемом земельном участке с кадастровым номером 63:05:0105022:251 :

1.	—
----	---

1. Сведения о характерных точках границы уточняемого земельного участка с кадастровым номером 63:05:0105022:649 :

Система координат МСК-63

Зона № 1

Обозначение характерных точек границ	Координаты, м				Метод определения координат	Формулы, примененные для расчета средней квадратической погрешности определения координат характерных точек границ (M_t), с подставленными в такие формулы значениями и итоговые (вычисленные) значения M_t , м	Описание закрепления точки
	содержатся в Едином государственном реестре недвижимости		определены в результате выполнения комплексных кадастровых работ				
	X	Y	X	Y			
1	2	3	4	5	6	7	8
н118У	—	—	385971,40	1282558,58	Метод спутниковых геодезических измерений (определений)	$M_t = \text{SQRT}(M_1^2 + M_2^2) = \text{SQRT}(0,6^2 + 0,08^2) = 0,1 \text{ м}$	—
н119У	—	—	385966,16	1282562,01	Метод спутниковых геодезических измерений (определений)	$M_t = \text{SQRT}(M_1^2 + M_2^2) = \text{SQRT}(0,6^2 + 0,08^2) = 0,1 \text{ м}$	—
н54У	—	—	385963,86	1282558,63	Метод спутниковых геодезических измерений (определений)	$M_t = \text{SQRT}(M_1^2 + M_2^2) = \text{SQRT}(0,6^2 + 0,08^2) = 0,1 \text{ м}$	—
н53У	—	—	385969,23	1282555,10	Метод спутниковых геодезических измерений (определений)	$M_t = \text{SQRT}(M_1^2 + M_2^2) = \text{SQRT}(0,6^2 + 0,08^2) = 0,1 \text{ м}$	—

КАРТА-ПЛАН ТЕРРИТОРИИ

Сведения об уточняемых земельных участках

					измерений (определений)		
н118У	—	—	385971,40	1282558,58	Метод спутниковых геодезических измерений (определений)	$M_t = \text{SQRT}(M_1^2 + M_2^2) = \text{SQRT}(0,6^2 + 0,08^2) = 0,1 \text{ м}$	—

2. Сведения о частях границ уточняемого земельного участка с кадастровым номером 63:05:0105022:649 :

Обозначение части границ		Горизонтальное проложение (S), м	Описание прохождения части границ	Сведения о согласовании местоположения границ (согласовано/спорное)
от т.	до т.			
1	2	3	4	5
н118У	н119У	6,26	—	согласовано
н119У	н54У	4,09	—	согласовано
н54У	н53У	6,43	—	согласовано
н53У	н118У	4,10	—	согласовано

3. Сведения о характеристиках уточняемого земельного участка с кадастровым номером 63:05:0105022:649 :

№ п/п	Наименование характеристик земельного участка	Значение характеристики
1	2	3
1.	Сведения об адресе земельного участка	Самарская обл., г о Октябрьск, г. Октябрьск, ЗУ 90
1.1.	Сведения об ином месте нахождения земельного участка, не являющегося объектом адресации, в структурированном виде	—
1.2.	Дополнительные сведения о месте нахождения земельного участка	—
2.	Площадь земельного участка ± величина погрешности определения (вычисления) площади ($P \pm \Delta P$), м ²	26±2
3.	Формула, примененная для вычисления предельной погрешности определения площади земельного участка, с подставленными значениями и итоговые (вычисленные) значения (ΔP), м2	$\Delta P = 3,5 \cdot M_t \cdot \sqrt{P_{\text{док}}} = 3,5 \cdot 0,10 \cdot \sqrt{26} = 2$
4.	Площадь земельного участка согласно сведениям Единого государственного реестра недвижимости ($P_{\text{кад}}$), м ²	26
5.	Оценка расхождения P и $P_{\text{кад}}$ ($P - P_{\text{кад}}$), м ²	0
6.	Предельный минимальный и максимальный размеры земельного участка ($P_{\text{мин}}$ и $P_{\text{макс}}$), м ²	$P_{\text{мин}}=10$, $P_{\text{макс}}$ - не установлен
7.	Вид (виды) разрешенного использования	для гаража
7.1.	Дополнительные сведения об использовании земельного участка	—
8.	Кадастровый или иной государственный учетный номер (инвентарный)	—

КАРТА-ПЛАН ТЕРРИТОРИИ

Сведения об уточняемых земельных участках

1	2	3
	здания, сооружения, объекта незавершенного строительства, расположенного на земельном участке	
9.	Сведения о земельных участках (землях общего пользования, территории общего пользования), посредством которых обеспечивается доступ	земли общего пользования
10.	Иные сведения	—

4. Пояснения к сведениям об уточняемом земельном участке с кадастровым номером 63:05:0105022:649 :

1.	—
----	---

1. Сведения о характерных точках границы уточняемого земельного участка с кадастровым номером 63:05:0106016:136 :

Система координат МСК-63

Зона № 1

Обозначение характерных точек границ	Координаты, м				Метод определения координат	Формулы, примененные для расчета средней квадратической погрешности определения координат характерных точек границ (M_t), с подставленными в такие формулы значениями и итоговые (вычисленные) значения M_t , м	Описание закрепления точки
	содержатся в Едином государственном реестре недвижимости		определены в результате выполнения комплексных кадастровых работ				
	X	Y	X	Y			
1	2	3	4	5	6	7	8
н34У	—	—	385943,69	1282559,89	Метод спутниковых геодезических измерений (определений)	$M_t = \text{SQRT}(M1^2+M2^2) =$ $\text{SQRT}(0,6^2+0,08^2) = 0,1 \text{ м}$	—
184	—	—	385945,56	1282563,00	—	—	—
н120У	—	—	385940,05	1282566,62	Метод спутниковых геодезических измерений (определений)	$M_t = \text{SQRT}(M1^2+M2^2) =$ $\text{SQRT}(0,6^2+0,08^2) = 0,1 \text{ м}$	—
н83У	—	—	385938,11	1282563,52	Метод спутниковых геодезических измерений (определений)	$M_t = \text{SQRT}(M1^2+M2^2) =$ $\text{SQRT}(0,6^2+0,08^2) = 0,1 \text{ м}$	—

КАРТА-ПЛАН ТЕРРИТОРИИ

Сведения об уточняемых земельных участках

н34У	—	—	385943,69	1282559,89	Метод спутниковых геодезических измерений (определений)	$M_t = \text{SQRT}(M_1^2 + M_2^2) =$ $\text{SQRT}(0,6^2 + 0,08^2) = 0,1 \text{ м}$	—
------	---	---	-----------	------------	--	---	---

2. Сведения о частях границ уточняемого земельного участка с кадастровым номером 63:05:0106016:136 :

Обозначение части границ		Горизонтальное положение (S), м	Описание прохождения части границ	Сведения о согласовании местоположения границ(согласовано/спорное)
от т.	до т.			
1	2	3	4	5
н34У	184	3,63	—	согласовано
184	н120У	6,59	—	согласовано
н120У	н83У	3,66	—	согласовано
н83У	н34У	6,66	—	согласовано

3. Сведения о характеристиках уточняемого земельного участка с кадастровым номером 63:05:0106016:136 :

№ п/п	Наименование характеристик земельного участка	Значение характеристики
1	2	3
1.	Сведения об адресе земельного участка	Самарская обл., г. Октябрьск
1.1.	Сведения об ином месте нахождения земельного участка, не являющегося объектом адресации, в структурированном виде	—
1.2.	Дополнительные сведения о месте нахождения земельного участка	—
2.	Площадь земельного участка \pm величина погрешности определения(вычисления) площади ($P \pm \Delta P$), м ²	24 \pm 2
3.	Формула, примененная для вычисления предельной погрешности определения площади земельного участка, с подставленными значениями и итоговые (вычисленные) значения (ΔP), м ²	$\Delta P = 3,5 \cdot M_t \cdot \sqrt{P_{\text{ДОК}}} = 3,5 \cdot 0,10 \cdot \sqrt{24} = 2$
4.	Площадь земельного участка согласно сведениям Единого государственного реестра недвижимости ($P_{\text{кад}}$), м ²	24
5.	Оценка расхождения P и $P_{\text{кад}}$ ($P - P_{\text{кад}}$), м ²	0
6.	Предельный минимальный и максимальный размеры земельного участка ($P_{\text{мин}}$ и $P_{\text{макс}}$), м ²	$P_{\text{мин}}=10$, $P_{\text{макс}}$ - не установлен
7.	Вид (виды) разрешенного использования	Для гаража
7.1.	Дополнительные сведения об использовании земельного участка	—
8.	Кадастровый или иной государственный учетный номер (инвентарный) здания, сооружения, объекта незавершенного строительства, расположенного на земельном участке	—

КАРТА-ПЛАН ТЕРРИТОРИИ**Сведения об уточняемых земельных участках**

1	2	3
9.	Сведения о земельных участках (землях общего пользования, территории общего пользования), посредством которых обеспечивается доступ	земли общего пользования
10.	Иные сведения	—
4. Пояснения к сведениям об уточняемом земельном участке с кадастровым номером 63:05:0106016:136 :		
1.	—	

КАРТА-ПЛАН ТЕРРИТОРИИ

Сведения об уточняемых земельных участках, необходимые для исправления реестровых ошибок
в сведениях о местоположении их границ

1. Сведения о характерных точках границ уточняемого земельного участка с кадастровым номером 63:05:0105022:4

Система координат МСК-63

Зона № 1

Обозначение характерных точек границ	Координаты, м				Метод определения координат	Формулы, примененные для расчета средней квадратической погрешности определения координат характерных точек границ (M_t), с подставленными в такие формулы значениями и итоговые (вычисленные) значения M_t , м	Описание закрепления точки
	содержатся в Едином государственном реестре недвижимости		определены в результате выполнения комплексных кадастровых работ				
	X	Y	X	Y			
1	2	3	4	5	6	7	8
74	385980,73	1282566,85	385980,73	1282566,85	—	—	—
75	385983,73	1282572,59	385983,73	1282572,59	—	—	—
71	385978,57	1282575,37	385978,57	1282575,37	—	—	—
72	385975,52	1282569,64	385975,52	1282569,64	—	—	—
87	—	—	385977,35	1282568,66	—	—	—
73	385977,36	1282568,65	—	—	—	—	—
74	385980,73	1282566,85	385980,73	1282566,85	—	—	—

2. Сведения о частях границ уточняемого земельного участка с кадастровым номером 63:05:0105022:4

Обозначение части границ		Горизонтальное проложение (S), м	Описание прохождения части границ	Сведения о согласовании местоположения границ(согласовано/спорное)
от т.	до т.			
1	2	3	4	5
74	75	6,48	—	согласовано
75	71	5,86	—	—
71	72	6,49	—	—
72	87	2,08	—	согласовано
87	74	3,83	—	согласовано

3. Характеристики уточняемого земельного участка с кадастровым номером 63:05:0105022:4

№ п/п	Наименование характеристик земельного участка	Значение характеристики
1	2	3
1.	Сведения об адресе земельного участка	—
1.1.	Сведения об ином месте нахождения земельного участка, не являющегося	Российская Федерация, Самарская область, городской округ

КАРТА-ПЛАН ТЕРРИТОРИИ

Сведения об уточняемых земельных участках, необходимые для исправления реестровых ошибок
в сведениях о местоположении их границ

1	2	3
	объектом адресации, в структурированном виде	Октябрьск, город Октябрьск, территория ГМ №42, участок 86
1.2.	Дополнительные сведения о месте нахождения земельного участка	—
2.	Площадь земельного участка ± величина погрешности определения(вычисления) площади ($P \pm \Delta P$), м ²	38±2
3.	Формула, примененная для вычисления предельной погрешности определения площади земельного участка, с подставленными значениями и итоговые (вычисленные) значения (ΔP), м ²	$\Delta P = 3,5 \cdot M_t \cdot \sqrt{P_{\text{ДОК}}} = 3,5 \cdot 0,10 \cdot \sqrt{38} = 2$
4.	Площадь земельного участка согласно сведениям Единого государственного реестра недвижимости ($P_{\text{кад}}$), м ²	38
5.	Оценка расхождения P и $P_{\text{кад}}$ ($P - P_{\text{кад}}$), м ²	0
6.	Предельный минимальный и максимальный размеры земельного участка ($P_{\text{мин}}$ и $P_{\text{макс}}$), м ²	$P_{\text{мин}}=10$, $P_{\text{макс}}$ - не установлен
7.	Кадастровый или иной государственный учетный номер (инвентарный) здания, сооружения, объекта незавершенного строительства, расположенного на земельном участке	63:05:0105022:378
8.	Вид (виды) разрешенного использования	Для гаража
8.1.	Дополнительные сведения об использовании земельного участка	—
9.	Сведения о земельных участках (землях общего пользования, территории общего пользования), посредством которых обеспечивается доступ	земли общего пользования
10.	Иные сведения	—

4. Пояснения к сведениям об уточняемом земельном участке с кадастровым номером 63:05:0105022:4 :

1. Выявлена РО - обнаружена точка смежного ЗУ 63:05:0105022:654, расположенная в границах проверяемого ЗУ

1. Сведения о характерных точках границ уточняемого земельного участка с кадастровым номером 63:05:0105022:30

Система координат МСК-63

Зона № 1

Обозначение характерных точек границ	Координаты, м				Метод определения координат	Формулы, примененные для расчета средней квадратической погрешности определения координат характерных точек границ (M_t), с подставленными в такие формулы значениями и итоговые (вычисленные) значения M_t , м	Описание закрепления точки
	содержатся в Едином государственном реестре недвижимости		определены в результате выполнения комплексных кадастровых работ				
	X	Y	X	Y			

КАРТА-ПЛАН ТЕРРИТОРИИ

Сведения об уточняемых земельных участках, необходимые для исправления реестровых ошибок
в сведениях о местоположении их границ

1	2	3	4	5	6	7	8
53	386085,64	1282352,86	386085,64	1282352,86	—	—	—
54	386088,12	1282374,34	386088,12	1282374,34	—	—	—
55	386089,27	1282378,46	386089,27	1282378,46	—	—	—
56	386097,04	1282394,37	386097,04	1282394,37	—	—	—
90	—	—	386092,42	1282394,04	—	—	—
88	—	—	386090,10	1282393,86	—	—	—
37	386082,05	1282393,26	386082,05	1282393,26	—	—	—
36	386080,07	1282392,28	386080,07	1282392,28	—	—	—
35	386077,21	1282392,74	386077,21	1282392,74	—	—	—
57	386068,93	1282391,42	386068,93	1282391,42	—	—	—
89	—	—	386068,92	1282390,15	—	—	—
58	386068,90	1282379,72	386068,90	1282379,72	—	—	—
59	386068,18	1282373,66	386068,18	1282373,66	—	—	—
60	386068,16	1282364,65	386068,16	1282364,65	—	—	—
61	386059,31	1282364,93	386059,31	1282364,93	—	—	—
62	386058,47	1282357,31	386058,47	1282357,31	—	—	—
63	386057,92	1282357,26	386057,92	1282357,26	—	—	—
50	386058,02	1282350,31	386058,02	1282350,31	—	—	—
51	386067,46	1282350,89	386067,46	1282350,89	—	—	—
52	386080,50	1282352,03	386080,50	1282352,03	—	—	—
53	386085,64	1282352,86	386085,64	1282352,86	—	—	—

2. Сведения о частях границ уточняемого земельного участка с кадастровым номером 63:05:0105022:30

Обозначение части границ		Горизонтальное проложение (S), м	Описание прохождения части границ	Сведения о согласовании местоположения границ(согласовано/спорное)
от т.	до т.			
1	2	3	4	5
53	54	21,62	—	согласовано
54	55	4,28	—	согласовано
55	56	17,71	—	согласовано
56	90	4,63	—	согласовано
90	88	2,33	—	согласовано
88	37	8,07	—	согласовано
37	36	2,21	—	—

КАРТА-ПЛАН ТЕРРИТОРИИ

Сведения об уточняемых земельных участках, необходимые для исправления реестровых ошибок
в сведениях о местоположении их границ

36	35	2,90	—	—
35	57	8,38	—	—
57	89	1,27	—	согласовано
89	58	10,43	—	согласовано
58	59	6,10	—	—
59	60	9,01	—	—
60	61	8,85	—	—
61	62	7,67	—	согласовано
62	63	0,55	—	согласовано
63	50	6,95	—	согласовано
50	51	9,46	—	—
51	52	13,09	—	—
52	53	5,21	—	—

3. Характеристики уточняемого земельного участка с кадастровым номером 63:05:0105022:30

№ п/п	Наименование характеристик земельного участка	Значение характеристики
1	2	3
1.	Сведения об адресе земельного участка	—
1.1.	Сведения об ином месте нахождения земельного участка, не являющегося объектом адресации, в структурированном виде	Самарская область, г. Октябрьск, ул. Мичурина, д. 14
1.2.	Дополнительные сведения о месте нахождения земельного участка	—
2.	Площадь земельного участка ± величина погрешности определения (вычисления) площади ($P \pm \Delta P$), м ²	992±11
3.	Формула, примененная для вычисления предельной погрешности определения площади земельного участка, с подставленными значениями и итоговые (вычисленные) значения (ΔP), м ²	$\Delta P = 3,5 \cdot M_t \cdot \sqrt{P_{\text{док}}} = 3,5 \cdot 0,10 \cdot \sqrt{992} = 11$
4.	Площадь земельного участка согласно сведениям Единого государственного реестра недвижимости ($P_{\text{кад}}$), м ²	992
5.	Оценка расхождения P и $P_{\text{кад}}$ ($P - P_{\text{кад}}$), м ²	0
6.	Предельный минимальный и максимальный размеры земельного участка ($P_{\text{мин}}$ и $P_{\text{макс}}$), м ²	$P_{\text{мин}}=300$, $P_{\text{макс}}=1500$
7.	Кадастровый или иной государственный учетный номер (инвентарный) здания, сооружения, объекта незавершенного строительства, расположенного на земельном участке	63:05:0105022:306

КАРТА-ПЛАН ТЕРРИТОРИИ

Сведения об уточняемых земельных участках, необходимые для исправления реестровых ошибок
в сведениях о местоположении их границ

1	2	3
8.	Вид (виды) разрешенного использования	Для индивидуального жилья
8.1.	Дополнительные сведения об использовании земельного участка	—
9.	Сведения о земельных участках (землях общего пользования, территории общего пользования), посредством которых обеспечивается доступ	земли общего пользования
10.	Иные сведения	—

4. Пояснения к сведениям об уточняемом земельном участке с кадастровым номером 63:05:0105022:30 :

1. Добавлены угловые точки смежных ЗУ в целях исключения разрывов

1. Сведения о характерных точках границ уточняемого земельного участка с кадастровым номером 63:05:0105022:76

Система координат МСК-63

Зона № 1

Обозначение характерных точек границ	Координаты, м				Метод определения координат	Формулы, примененные для расчета средней квадратической погрешности определения координат характерных точек границ (M_i), с подставленными в такие формулы значениями и итоговые (вычисленные) значения M_i , м	Описание закрепления точки
	содержатся в Едином государственном реестре недвижимости		определены в результате выполнения комплексных кадастровых работ				
	X	Y	X	Y			
1	2	3	4	5	6	7	8
10	385922,50	1282591,35	385922,50	1282591,35	—	—	—
85	385924,44	1282594,43	385924,44	1282594,43	—	—	—
91	—	—	385919,52	1282597,78	—	—	—
86	385919,39	1282597,87	385919,39	1282597,87	—	—	—
11	385917,27	1282594,81	385917,27	1282594,81	—	—	—
10	385922,50	1282591,35	385922,50	1282591,35	—	—	—

2. Сведения о частях границ уточняемого земельного участка с кадастровым номером 63:05:0105022:76

Обозначение части границ		Горизонтальное проложение (S), м	Описание прохождения части границ	Сведения о согласовании местоположения границ(согласовано/спорное)
от т.	до т.			
1	2	3	4	5
10	85	3,64	—	—
85	91	5,95	—	согласовано
91	86	0,16	—	согласовано

КАРТА-ПЛАН ТЕРРИТОРИИ

Сведения об уточняемых земельных участках, необходимые для исправления реестровых ошибок
в сведениях о местоположении их границ

86	11	3,72	—	—
11	10	6,27	—	—

3. Характеристики уточняемого земельного участка с кадастровым номером 63:05:0105022:76

№ п/п	Наименование характеристик земельного участка	Значение характеристики
1	2	3
1.	Сведения об адресе земельного участка	—
1.1.	Сведения об ином месте нахождения земельного участка, не являющегося объектом адресации, в структурированном виде	Российская Федерация, Самарская область, городской округ Октябрьск, город Октябрьск, территория ГМ №42, участок 9
1.2.	Дополнительные сведения о месте нахождения земельного участка	—
2.	Площадь земельного участка ± величина погрешности определения (вычисления) площади ($P \pm \Delta P$), м ²	23±2
3.	Формула, примененная для вычисления предельной погрешности определения площади земельного участка, с подставленными значениями и итоговые (вычисленные) значения (ΔP), м ²	$\Delta P = 3,5 \cdot M_t \cdot \sqrt{P_{\text{док}}} = 3,5 \cdot 0,10 \cdot \sqrt{23} = 2$
4.	Площадь земельного участка согласно сведениям Единого государственного реестра недвижимости ($P_{\text{кад}}$), м ²	23
5.	Оценка расхождения P и $P_{\text{кад}}$ ($P - P_{\text{кад}}$), м ²	0
6.	Предельный минимальный и максимальный размеры земельного участка ($R_{\text{мин}}$ и $R_{\text{макс}}$), м ²	$R_{\text{мин}}=10$, $R_{\text{макс}}$ - не установлен
7.	Кадастровый или иной государственный учетный номер (инвентарный) здания, сооружения, объекта незавершенного строительства, расположенного на земельном участке	63:05:0105022:366
8.	Вид (виды) разрешенного использования	Для гаража
8.1.	Дополнительные сведения об использовании земельного участка	—
9.	Сведения о земельных участках (землях общего пользования, территории общего пользования), посредством которых обеспечивается доступ	земли общего пользования
10.	Иные сведения	—

4. Пояснения к сведениям об уточняемом земельном участке с кадастровым номером 63:05:0105022:76 :

1.	Добавлена угловая точка смежного ЗУ 63:05:0105022:661 с целью исключения пересечения границ
----	---

1. Сведения о характерных точках границ уточняемого земельного участка с кадастровым номером 63:05:0105022:105

Система координат МСК-63	Зона № 1
--------------------------	----------

КАРТА-ПЛАН ТЕРРИТОРИИ

Сведения об уточняемых земельных участках, необходимые для исправления реестровых ошибок
в сведениях о местоположении их границ

Обозначение характерных точек границ	Координаты, м				Метод определения координат	Формулы, примененные для расчета средней квадратической погрешности определения координат характерных точек границ (M_t), с подставленными в такие формулы значениями и итоговые (вычисленные) значения M_t , м	Описание закрепления точки
	содержатся в Едином государственном реестре недвижимости		определены в результате выполнения комплексных кадастровых работ				
	X	Y	X	Y			
1	2	3	4	5	6	7	8
1	385968,86	1282588,11	385968,86	1282588,11	—	—	—
2	385970,97	1282591,45	385970,97	1282591,45	—	—	—
3	385965,37	1282595,04	385965,37	1282595,04	—	—	—
92	—	—	385963,44	1282592,00	—	—	—
4	385963,26	1282591,70	385963,26	1282591,70	—	—	—
1	385968,86	1282588,11	385968,86	1282588,11	—	—	—

2. Сведения о частях границ уточняемого земельного участка с кадастровым номером 63:05:0105022:105

Обозначение части границ		Горизонтальное проложение (S), м	Описание прохождения части границ	Сведения о согласовании местоположения границ(согласовано/спорное)
от т.	до т.			
1	2	3	4	5
1	2	3,95	—	—
2	3	6,65	—	согласовано
3	92	3,60	—	согласовано
92	4	0,35	—	согласовано
4	1	6,65	—	согласовано

3. Характеристики уточняемого земельного участка с кадастровым номером 63:05:0105022:105

№ п/п	Наименование характеристик земельного участка	Значение характеристики
1	2	3
1.	Сведения об адресе земельного участка	—
1.1.	Сведения об ином месте нахождения земельного участка, не являющегося объектом адресации, в структурированном виде	Российская Федерация, Самарская область, городской округ Октябрьск, город Октябрьск, территория ГМ №42, участок 59
1.2.	Дополнительные сведения о месте нахождения земельного участка	—
2.	Площадь земельного участка ± величина погрешности	26±2

КАРТА-ПЛАН ТЕРРИТОРИИ

Сведения об уточняемых земельных участках, необходимые для исправления реестровых ошибок
в сведениях о местоположении их границ

1	2	3
	определения(вычисления) площади ($P \pm \Delta P$), м ²	
3.	Формула, примененная для вычисления предельной погрешности определения площади земельного участка, с подставленными значениями и итоговые (вычисленные) значения (ΔP), м ²	$\Delta P = 3,5 \cdot M_t \cdot \sqrt{P_{\text{док}}} = 3,5 \cdot 0,10 \cdot \sqrt{26} = 2$
4.	Площадь земельного участка согласно сведениям Единого государственного реестра недвижимости ($P_{\text{кад}}$), м ²	26
5.	Оценка расхождения P и $P_{\text{кад}}$ ($P - P_{\text{кад}}$), м ²	0
6.	Предельный минимальный и максимальный размеры земельного участка ($P_{\text{мин}}$ и $P_{\text{макс}}$), м ²	$P_{\text{мин}}=10$, $P_{\text{макс}}$ - не установлен
7.	Кадастровый или иной государственный учетный номер (инвентарный) здания, сооружения, объекта незавершенного строительства, расположенного на земельном участке	63:05:0105022:364
8.	Вид (виды) разрешенного использования	Для гаража
8.1.	Дополнительные сведения об использовании земельного участка	—
9.	Сведения о земельных участках (землях общего пользования, территории общего пользования), посредством которых обеспечивается доступ	земли общего пользования
10.	Иные сведения	—

4. Пояснения к сведениям об уточняемом земельном участке с кадастровым номером 63:05:0105022:105 :

1. Добавлены точки смежных ЗУ с целью исключения разрывов

1. Сведения о характерных точках границ уточняемого земельного участка с кадастровым номером 63:05:0105022:112

Система координат МСК-63

Зона № 1

Обозначение характерных точек границ	Координаты, м				Метод определения координат	Формулы, примененные для расчета средней квадратической погрешности определения координат характерных точек границ (M_t), с подставленными в такие формулы значениями и итоговые (вычисленные) значения M_t , м	Описание закрепления точки
	содержатся в Едином государственном реестре недвижимости		определены в результате выполнения комплексных кадастровых работ				
	X	Y	X	Y			
1	2	3	4	5	6	7	8
9	385961,95	1282588,69	385961,95	1282588,69	—	—	—
93	—	—	385961,54	1282588,95	—	—	—

КАРТА-ПЛАН ТЕРРИТОРИИ

Сведения об уточняемых земельных участках, необходимые для исправления реестровых ошибок
в сведениях о местоположении их границ

6	385956,45	1282592,16	385956,45	1282592,16	—	—	—
7	385954,33	1282588,83	385954,33	1282588,83	—	—	—
8	385959,82	1282585,37	385959,82	1282585,37	—	—	—
9	385961,95	1282588,69	385961,95	1282588,69	—	—	—

2. Сведения о частях границ уточняемого земельного участка с кадастровым номером 63:05:0105022:112

Обозначение части границ		Горизонтальное проложение (S), м	Описание прохождения части границ	Сведения о согласовании местоположения границ(согласовано/спорное)
от т.	до т.			
1	2	3	4	5
9	93	0,49	—	согласовано
93	6	6,02	—	согласовано
6	7	3,95	—	—
7	8	6,49	—	—
8	9	3,94	—	согласовано

3. Характеристики уточняемого земельного участка с кадастровым номером 63:05:0105022:112

№ п/п	Наименование характеристик земельного участка	Значение характеристики
1	2	3
1.	Сведения об адресе земельного участка	—
1.1.	Сведения об ином месте нахождения земельного участка, не являющегося объектом адресации, в структурированном виде	Российская Федерация, Самарская область, городской округ Октябрьск, город Октябрьск, территория ГМ №42, участок 54
1.2.	Дополнительные сведения о месте нахождения земельного участка	—
2.	Площадь земельного участка ± величина погрешности определения(вычисления) площади ($P \pm \Delta P$), м ²	26±2
3.	Формула, примененная для вычисления предельной погрешности определения площади земельного участка, с подставленными значениями и итоговые (вычисленные) значения (ΔP), м ²	$\Delta P = 3,5 \cdot M_t \cdot \sqrt{P_{\text{док}}} = 3,5 \cdot 0,10 \cdot \sqrt{26} = 2$
4.	Площадь земельного участка согласно сведениям Единого государственного реестра недвижимости ($P_{\text{кад}}$), м ²	26
5.	Оценка расхождения P и $P_{\text{кад}}$ ($P - P_{\text{кад}}$), м ²	0
6.	Предельный минимальный и максимальный размеры земельного участка ($P_{\text{мин}}$ и $P_{\text{макс}}$), м ²	$P_{\text{мин}}=10$, $P_{\text{макс}}$ - не установлен
7.	Кадастровый или иной государственный учетный номер (инвентарный) здания, сооружения, объекта незавершенного строительства,	63:05:0105022:379

КАРТА-ПЛАН ТЕРРИТОРИИ

Сведения об уточняемых земельных участках, необходимые для исправления реестровых ошибок
в сведениях о местоположении их границ

1	2	3
	расположенного на земельном участке	
8.	Вид (виды) разрешенного использования	Для гаража
8.1.	Дополнительные сведения об использовании земельного участка	—
9.	Сведения о земельных участках (землях общего пользования, территории общего пользования), посредством которых обеспечивается доступ	земли общего пользования
10.	Иные сведения	—

4. Пояснения к сведениям об уточняемом земельном участке с кадастровым номером 63:05:0105022:112 :

1. Добавлена точка смежного ЗУ 63:05:0105022:398 с целью исключения разрывов

1. Сведения о характерных точках границ уточняемого земельного участка с кадастровым номером 63:05:0105022:225

Система координат МСК-63

Зона № 1

Обозначение характерных точек границ	Координаты, м				Метод определения координат	Формулы, примененные для расчета средней квадратической погрешности определения координат характерных точек границ (M_t), с подставленными в такие формулы значениями и итоговые (вычисленные) значения M_t , м	Описание закрепления точки
	содержатся в Едином государственном реестре недвижимости		определены в результате выполнения комплексных кадастровых работ				
	X	Y	X	Y			
1	2	3	4	5	6	7	8
н1У	—	—	385865,45	1282771,50	Метод спутниковых геодезических измерений (определений)	$M_t = \text{SQRT}(M1^2+M2^2) =$ $\text{SQRT}(0,6^2+0,08^2) = 0,1 \text{ м}$	—
н2У	—	—	385865,74	1282777,60	Метод спутниковых геодезических измерений (определений)	$M_t = \text{SQRT}(M1^2+M2^2) =$ $\text{SQRT}(0,6^2+0,08^2) = 0,1 \text{ м}$	—
н3У	—	—	385861,20	1282777,90	Метод спутниковых геодезических измерений (определений)	$M_t = \text{SQRT}(M1^2+M2^2) =$ $\text{SQRT}(0,6^2+0,08^2) = 0,1 \text{ м}$	—
н4У	—	—	385860,87	1282771,71	Метод спутниковых	$M_t = \text{SQRT}(M1^2+M2^2) =$	—

КАРТА-ПЛАН ТЕРРИТОРИИ

Сведения об уточняемых земельных участках, необходимые для исправления реестровых ошибок
в сведениях о местоположении их границ

					геодезических измерений (определений)	$\text{SQRT}(0,6^2+0,08^2) = 0,1 \text{ м}$	
42	385864,95	1282771,41	—	—	—	—	—
43	385869,55	1282771,22	—	—	—	—	—
44	385869,80	1282777,36	—	—	—	—	—
45	385865,20	1282777,56	—	—	—	—	—
н1У	—	—	385865,45	1282771,50	Метод спутниковых геодезических измерений (определений)	$M_t = \text{SQRT}(M_1^2+M_2^2) = \text{SQRT}(0,6^2+0,08^2) = 0,1 \text{ м}$	—

2. Сведения о частях границ уточняемого земельного участка с кадастровым номером 63:05:0105022:225

Обозначение части границ		Горизонтальное проложение (S), м	Описание прохождения части границ	Сведения о согласовании местоположения границ(согласовано/спорное)
от т.	до т.			
1	2	3	4	5
н1У	н2У	6,11	—	согласовано
н2У	н3У	4,55	—	согласовано
н3У	н4У	6,20	—	согласовано
н4У	н1У	4,58	—	согласовано

3. Характеристики уточняемого земельного участка с кадастровым номером 63:05:0105022:225

№ п/п	Наименование характеристик земельного участка	Значение характеристики
1	2	3
1.	Сведения об адресе земельного участка	—
1.1.	Сведения об ином месте нахождения земельного участка, не являющегося объектом адресации, в структурированном виде	Российская Федерация, Самарская область, городской округ Октябрьск, город Октябрьск, территория ГМ №45, участок 33
1.2.	Дополнительные сведения о месте нахождения земельного участка	—
2.	Площадь земельного участка ± величина погрешности определения(вычисления) площади ($P \pm \Delta P$), м ²	28±2
3.	Формула, примененная для вычисления предельной погрешности определения площади земельного участка, с подставленными значениями и итоговые (вычисленные) значения (ΔP), м2	$\Delta P = 3,5 \cdot M_t \cdot \sqrt{P_{\text{ДОК}}} = 3,5 \cdot 0,10 \cdot \sqrt{28} = 2$
4.	Площадь земельного участка согласно сведениям Единого	28

КАРТА-ПЛАН ТЕРРИТОРИИ

Сведения об уточняемых земельных участках, необходимые для исправления реестровых ошибок
в сведениях о местоположении их границ

1	2	3
	государственного реестра недвижимости (Ркад), м ²	
5.	Оценка расхождения Р и Ркад (Р – Ркад), м ²	0
6.	Предельный минимальный и максимальный размеры земельного участка (Рмин и Рмакс), м ²	Рмин=10, Рмакс - не установлен
7.	Кадастровый или иной государственный учетный номер (инвентарный) здания, сооружения, объекта незавершенного строительства, расположенного на земельном участке	63:05:0105022:357
8.	Вид (виды) разрешенного использования	Для гаража
8.1.	Дополнительные сведения об использовании земельного участка	—
9.	Сведения о земельных участках (землях общего пользования, территории общего пользования), посредством которых обеспечивается доступ	земли общего пользования
10.	Иные сведения	—

4. Пояснения к сведениям об уточняемом земельном участке с кадастровым номером 63:05:0105022:225 :

1. Выявлена РО - ЗУ смещен относительно смежных и соседних участков

1. Сведения о характерных точках границ уточняемого земельного участка с кадастровым номером 63:05:0105022:242

Система координат МСК-63					Зона № 1		
Обозначение характерных точек границ	Координаты, м				Метод определения координат	Формулы, примененные для расчета средней квадратической погрешности определения координат характерных точек границ (M _t), с подставленными в такие формулы значениями и итоговые (вычисленные) значения M _t , м	Описание закрепления точки
	содержатся в Едином государственном реестре недвижимости		определены в результате выполнения комплексных кадастровых работ				
	X	Y	X	Y			
1	2	3	4	5	6	7	8
н5У	—	—	385880,28	1282770,65	Метод спутниковых геодезических измерений (определений)	$M_t = \text{SQRT}(M_1^2 + M_2^2) = \text{SQRT}(0,6^2 + 0,08^2) = 0,1 \text{ м}$	—
н6У	—	—	385880,54	1282776,91	Метод спутниковых геодезических измерений	$M_t = \text{SQRT}(M_1^2 + M_2^2) = \text{SQRT}(0,6^2 + 0,08^2) = 0,1 \text{ м}$	—

КАРТА-ПЛАН ТЕРРИТОРИИ

Сведения об уточняемых земельных участках, необходимые для исправления реестровых ошибок
в сведениях о местоположении их границ

					(определений)		
н7У	—	—	385876,90	1282777,07	Метод спутниковых геодезических измерений (определений)	$Mt = \sqrt{M1^2 + M2^2} = \sqrt{0,6^2 + 0,08^2} = 0,1 \text{ м}$	—
н8У	—	—	385876,64	1282770,77	Метод спутниковых геодезических измерений (определений)	$Mt = \sqrt{M1^2 + M2^2} = \sqrt{0,6^2 + 0,08^2} = 0,1 \text{ м}$	—
12	385880,29	1282770,61	—	—	—	—	—
13	385883,93	1282770,49	—	—	—	—	—
14	385884,19	1282776,75	—	—	—	—	—
15	385880,55	1282776,91	—	—	—	—	—
н5У	—	—	385880,28	1282770,65	Метод спутниковых геодезических измерений (определений)	$Mt = \sqrt{M1^2 + M2^2} = \sqrt{0,6^2 + 0,08^2} = 0,1 \text{ м}$	—

2. Сведения о частях границ уточняемого земельного участка с кадастровым номером 63:05:0105022:242

Обозначение части границ		Горизонтальное проложение (S), м	Описание прохождения части границ	Сведения о согласовании местоположения границ (согласовано/спорное)
от т.	до т.			
1	2	3	4	5
н5У	н6У	6,27	—	согласовано
н6У	н7У	3,64	—	согласовано
н7У	н8У	6,31	—	согласовано
н8У	н5У	3,64	—	согласовано

3. Характеристики уточняемого земельного участка с кадастровым номером 63:05:0105022:242

№ п/п	Наименование характеристик земельного участка	Значение характеристики
1	2	3
1.	Сведения об адресе земельного участка	—
1.1.	Сведения об ином месте нахождения земельного участка, не являющегося объектом адресации, в структурированном виде	Российская Федерация, Самарская область, городской округ Октябрьск, город Октябрьск, территория ГМ №45, участок 37
1.2.	Дополнительные сведения о месте нахождения земельного участка	—

КАРТА-ПЛАН ТЕРРИТОРИИ

Сведения об уточняемых земельных участках, необходимые для исправления реестровых ошибок
в сведениях о местоположении их границ

1	2	3
2.	Площадь земельного участка ± величина погрешности определения(вычисления) площади ($P \pm \Delta P$), м ²	23±2
3.	Формула, примененная для вычисления предельной погрешности определения площади земельного участка, с подставленными значениями и итоговые (вычисленные) значения (ΔP), м ²	$\Delta P = 3,5 \cdot M_t \cdot \sqrt{P_{\text{док}}} = 3,5 \cdot 0,10 \cdot \sqrt{23} = 2$
4.	Площадь земельного участка согласно сведениям Единого государственного реестра недвижимости ($P_{\text{кад}}$), м ²	23
5.	Оценка расхождения P и $P_{\text{кад}}$ ($P - P_{\text{кад}}$), м ²	0
6.	Предельный минимальный и максимальный размеры земельного участка ($P_{\text{мин}}$ и $P_{\text{макс}}$), м ²	$P_{\text{мин}}=10$, $P_{\text{макс}}$ - не установлен
7.	Кадастровый или иной государственный учетный номер (инвентарный) здания, сооружения, объекта незавершенного строительства, расположенного на земельном участке	—
8.	Вид (виды) разрешенного использования	для гаража
8.1.	Дополнительные сведения об использовании земельного участка	—
9.	Сведения о земельных участках (землях общего пользования, территории общего пользования), посредством которых обеспечивается доступ	земли общего пользования
10.	Иные сведения	—

4. Пояснения к сведениям об уточняемом земельном участке с кадастровым номером 63:05:0105022:242 :

1. Выявлена РО - ЗУ смещен относительно смежных и соседних участков

1. Сведения о характерных точках границ уточняемого земельного участка с кадастровым номером 63:05:0105022:244

Система координат МСК-63					Зона № 1		
Обозначение характерных точек границ	Координаты, м				Метод определения координат	Формулы, примененные для расчета средней квадратической погрешности определения координат характерных точек границ (M_t), с подставленными в такие формулы значениями и итоговые (вычисленные) значения M_t , м	Описание закрепления точки
	содержатся в Едином государственном реестре недвижимости		определены в результате выполнения комплексных кадастровых работ				
	X	Y	X	Y			
1	2	3	4	5	6	7	8
24	385975,11	1282487,08	385975,11	1282487,08	—	—	—

КАРТА-ПЛАН ТЕРРИТОРИИ

Сведения об уточняемых земельных участках, необходимые для исправления реестровых ошибок
в сведениях о местоположении их границ

25	385977,65	1282488,20	385977,65	1282488,20	—	—	—
26	385990,59	1282493,86	385990,59	1282493,86	—	—	—
94	—	—	385970,16	1282518,76	—	—	—
27	385966,16	1282523,64	385966,16	1282523,64	—	—	—
28	385965,91	1282523,47	385965,91	1282523,47	—	—	—
29	385960,60	1282519,10	385960,60	1282519,10	—	—	—
30	385955,21	1282522,55	385955,21	1282522,55	—	—	—
31	385953,40	1282520,25	385953,40	1282520,25	—	—	—
32	385950,83	1282517,00	385950,83	1282517,00	—	—	—
33	385950,70	1282516,83	385950,70	1282516,83	—	—	—
34	385948,37	1282513,89	385948,37	1282513,89	—	—	—
16	385937,37	1282499,98	385937,37	1282499,98	—	—	—
17	385938,01	1282499,21	385938,01	1282499,21	—	—	—
18	385938,23	1282498,93	385938,23	1282498,93	—	—	—
19	385953,86	1282480,42	385953,86	1282480,42	—	—	—
20	385955,49	1282478,49	385955,49	1282478,49	—	—	—
21	385965,60	1282482,91	385965,60	1282482,91	—	—	—
22	385969,40	1282484,58	385969,40	1282484,58	—	—	—
23	385973,89	1282486,54	385973,89	1282486,54	—	—	—
24	385975,11	1282487,08	385975,11	1282487,08	—	—	—

2. Сведения о частях границ уточняемого земельного участка с кадастровым номером 63:05:0105022:244

Обозначение части границ		Горизонтальное проложение (S), м	Описание прохождения части границ	Сведения о согласовании местоположения границ(согласовано/спорное)
от т.	до т.			
1	2	3	4	5
24	25	2,78	—	—
25	26	14,12	—	—
26	94	32,21	—	согласовано
94	27	6,31	—	согласовано
27	28	0,30	—	—
28	29	6,88	—	—
29	30	6,40	—	—
30	31	2,93	—	—
31	32	4,14	—	—

КАРТА-ПЛАН ТЕРРИТОРИИ

Сведения об уточняемых земельных участках, необходимые для исправления реестровых ошибок
в сведениях о местоположении их границ

32	33	0,21	—	—
33	34	3,75	—	—
34	16	17,73	—	—
16	17	1,00	—	—
17	18	0,36	—	—
18	19	24,23	—	—
19	20	2,53	—	—
20	21	11,03	—	—
21	22	4,15	—	—
22	23	4,90	—	—
23	24	1,33	—	—

3. Характеристики уточняемого земельного участка с кадастровым номером 63:05:0105022:244

№ п/п	Наименование характеристик земельного участка	Значение характеристики
1	2	3
1.	Сведения об адресе земельного участка	—
1.1.	Сведения об ином месте нахождения земельного участка, не являющегося объектом адресации, в структурированном виде	Самарская область, г. Октябрьск, ул. Мичурина, д. 4
1.2.	Дополнительные сведения о месте нахождения земельного участка	—
2.	Площадь земельного участка ± величина погрешности определения(вычисления) площади ($P \pm \Delta P$), м ²	1326±13
3.	Формула, примененная для вычисления предельной погрешности определения площади земельного участка, с подставленными значениями и итоговые (вычисленные) значения (ΔP), м ²	$\Delta P = 3,5 \cdot M_t \cdot \sqrt{P_{\text{док}}} = 3,5 \cdot 0,10 \cdot \sqrt{1326} = 13$
4.	Площадь земельного участка согласно сведениям Единого государственного реестра недвижимости ($P_{\text{кад}}$), м ²	1326
5.	Оценка расхождения P и $P_{\text{кад}}$ ($P - P_{\text{кад}}$), м ²	0
6.	Предельный минимальный и максимальный размеры земельного участка ($P_{\text{мин}}$ и $P_{\text{макс}}$), м ²	—
7.	Кадастровый или иной государственный учетный номер (инвентарный) здания, сооружения, объекта незавершенного строительства, расположенного на земельном участке	63:05:0105022:307, 63:05:0105022:355
8.	Вид (виды) разрешенного использования	Под нежилыми зданиями столовой-кафе "Березка" и склада кафе "Березка"

КАРТА-ПЛАН ТЕРРИТОРИИ**Сведения об уточняемых земельных участках, необходимые для исправления реестровых ошибок
в сведениях о местоположении их границ**

1	2	3
8.1.	Дополнительные сведения об использовании земельного участка	—
9.	Сведения о земельных участках (землях общего пользования, территории общего пользования), посредством которых обеспечивается доступ	земли общего пользования
10.	Иные сведения	—

4. Пояснения к сведениям об уточняемом земельном участке с кадастровым номером 63:05:0105022:244 :

1. Выявлена РО - обнаружены точки смежного ЗУ 63:05:0105022:405, расположенные в границах проверяемого ЗУ.

1. Сведения о характерных точках границ уточняемого земельного участка с кадастровым номером 63:05:0105022:258**Система координат МСК-63****Зона № 1**

Обозначение характерных точек границ	Координаты, м				Метод определения координат	Формулы, примененные для расчета средней квадратической погрешности определения координат характерных точек границ (M_t), с подставленными в такие формулы значениями и итоговые (вычисленные) значения M_t , м	Описание закрепления точки
	содержатся в Едином государственном реестре недвижимости		определены в результате выполнения комплексных кадастровых работ				
	X	Y	X	Y			
1	2	3	4	5	6	7	8
38	385958,98	1282572,54	385958,98	1282572,54	—	—	—
95	—	—	385960,97	1282575,49	—	—	—
96	—	—	385955,86	1282578,92	—	—	—
39	385960,97	1282575,50	—	—	—	—	—
40	385955,73	1282579,01	385955,73	1282579,01	—	—	—
41	385953,91	1282576,16	385953,91	1282576,16	—	—	—
38	385958,98	1282572,54	385958,98	1282572,54	—	—	—

2. Сведения о частях границ уточняемого земельного участка с кадастровым номером 63:05:0105022:258

Обозначение части границ		Горизонтальное проложение (S), м	Описание прохождения части границ	Сведения о согласовании местоположения границ(согласовано/спорное)
от т.	до т.			
1	2	3	4	5
38	95	3,56	—	согласовано
95	96	6,15	—	согласовано
96	40	0,16	—	согласовано

КАРТА-ПЛАН ТЕРРИТОРИИ**Сведения об уточняемых земельных участках, необходимые для исправления реестровых ошибок
в сведениях о местоположении их границ**

40	41	3,38	—	—
41	38	6,23	—	—

3. Характеристики уточняемого земельного участка с кадастровым номером 63:05:0105022:258

№ п/п	Наименование характеристик земельного участка	Значение характеристики
1	2	3
1.	Сведения об адресе земельного участка	—
1.1.	Сведения об ином месте нахождения земельного участка, не являющегося объектом адресации, в структурированном виде	Российская Федерация, Самарская область, городской округ Октябрьск, город Октябрьск, территория ГМ №42, участок 64
1.2.	Дополнительные сведения о месте нахождения земельного участка	—
2.	Площадь земельного участка ± величина погрешности определения (вычисления) площади ($P \pm \Delta P$), м ²	22±2
3.	Формула, примененная для вычисления предельной погрешности определения площади земельного участка, с подставленными значениями и итоговые (вычисленные) значения (ΔP), м ²	$\Delta P = 3,5 \cdot M_t \cdot \sqrt{P_{\text{док}}} = 3,5 \cdot 0,10 \cdot \sqrt{22} = 2$
4.	Площадь земельного участка согласно сведениям Единого государственного реестра недвижимости ($P_{\text{кад}}$), м ²	22
5.	Оценка расхождения P и $P_{\text{кад}}$ ($P - P_{\text{кад}}$), м ²	0
6.	Предельный минимальный и максимальный размеры земельного участка ($P_{\text{мин}}$ и $P_{\text{макс}}$), м ²	$P_{\text{мин}}=10$, $P_{\text{макс}}$ - не установлен
7.	Кадастровый или иной государственный учетный номер (инвентарный) здания, сооружения, объекта незавершенного строительства, расположенного на земельном участке	63:05:0105021:417
8.	Вид (виды) разрешенного использования	для гаража
8.1.	Дополнительные сведения об использовании земельного участка	—
9.	Сведения о земельных участках (землях общего пользования, территории общего пользования), посредством которых обеспечивается доступ	земли общего пользования
10.	Иные сведения	—

4. Пояснения к сведениям об уточняемом земельном участке с кадастровым номером 63:05:0105022:258 :

1.	Выявлена РО - добавлены точки смежного ЗУ 63:05:0105022:406 в целях исключения пересечения и разрывов
----	---

1. Сведения о характерных точках границ уточняемого земельного участка с кадастровым номером 63:05:0105022:259

Система координат МСК-63	Зона № 1
--------------------------	----------

КАРТА-ПЛАН ТЕРРИТОРИИ

Сведения об уточняемых земельных участках, необходимые для исправления реестровых ошибок
в сведениях о местоположении их границ

Обозначение характерных точек границ	Координаты, м				Метод определения координат	Формулы, примененные для расчета средней квадратической погрешности определения координат характерных точек границ (M_t), с подставленными в такие формулы значениями и итоговые (вычисленные) значения M_t , м	Описание закрепления точки
	содержатся в Едином государственном реестре недвижимости		определены в результате выполнения комплексных кадастровых работ				
	X	Y	X	Y			
1	2	3	4	5	6	7	8
46	385944,57	1282599,00	385944,57	1282599,00	—	—	—
47	385946,41	1282602,05	385946,41	1282602,05	—	—	—
97	—	—	385946,34	1282602,09	—	—	—
48	385941,27	1282605,34	385941,27	1282605,34	—	—	—
49	385939,32	1282602,24	385939,32	1282602,24	—	—	—
46	385944,57	1282599,00	385944,57	1282599,00	—	—	—

2. Сведения о частях границ уточняемого земельного участка с кадастровым номером 63:05:0105022:259

Обозначение части границ		Горизонтальное проложение (S), м	Описание прохождения части границ	Сведения о согласовании местоположения границ(согласовано/спорное)
от т.	до т.			
1	2	3	4	5
46	47	3,56	—	—
47	97	0,08	—	согласовано
97	48	6,02	—	согласовано
48	49	3,66	—	—
49	46	6,17	—	—

3. Характеристики уточняемого земельного участка с кадастровым номером 63:05:0105022:259

№ п/п	Наименование характеристик земельного участка	Значение характеристики
1	2	3
1.	Сведения об адресе земельного участка	—
1.1.	Сведения об ином месте нахождения земельного участка, не являющегося объектом адресации, в структурированном виде	Российская Федерация, Самарская область, городской округ Октябрьск, город Октябрьск, территория ГМ №42, участок 28
1.2.	Дополнительные сведения о месте нахождения земельного участка	—
2.	Площадь земельного участка ± величина погрешности	22±2

КАРТА-ПЛАН ТЕРРИТОРИИ

Сведения об уточняемых земельных участках, необходимые для исправления реестровых ошибок
в сведениях о местоположении их границ

1	2	3
	определения(вычисления) площади ($P \pm \Delta P$), м ²	
3.	Формула, примененная для вычисления предельной погрешности определения площади земельного участка, с подставленными значениями и итоговые (вычисленные) значения (ΔP), м ²	$\Delta P = 3,5 \cdot M_t \cdot \sqrt{P_{\text{док}}} = 3,5 \cdot 0,10 \cdot \sqrt{22} = 2$
4.	Площадь земельного участка согласно сведениям Единого государственного реестра недвижимости ($P_{\text{кад}}$), м ²	22
5.	Оценка расхождения P и $P_{\text{кад}}$ ($P - P_{\text{кад}}$), м ²	0
6.	Предельный минимальный и максимальный размеры земельного участка ($P_{\text{мин}}$ и $P_{\text{макс}}$), м ²	$P_{\text{мин}}=10$, $P_{\text{макс}}$ - не установлен
7.	Кадастровый или иной государственный учетный номер (инвентарный) здания, сооружения, объекта незавершенного строительства, расположенного на земельном участке	63:05:0105022:277
8.	Вид (виды) разрешенного использования	Для гаража
8.1.	Дополнительные сведения об использовании земельного участка	—
9.	Сведения о земельных участках (землях общего пользования, территории общего пользования), посредством которых обеспечивается доступ	земли общего пользования
10.	Иные сведения	—

4. Пояснения к сведениям об уточняемом земельном участке с кадастровым номером 63:05:0105022:259 :

1. Добвлена угловая точка смежного ЗУ 63:05:0105022:400 в целях исключения пересечения границ

1. Сведения о характерных точках границ уточняемого земельного участка с кадастровым номером 63:05:0105022:341

Система координат МСК-63

Зона № 1

Обозначение характерных точек границ	Координаты, м				Метод определения координат	Формулы, примененные для расчета средней квадратической погрешности определения координат характерных точек границ (M_t), с подставленными в такие формулы значениями и итоговые (вычисленные) значения M_t , м	Описание закрепления точки
	содержатся в Едином государственном реестре недвижимости		определены в результате выполнения комплексных кадастровых работ				
	X	Y	X	Y			
1	2	3	4	5	6	7	8
99	—	—	385854,75	1282761,85	—	—	—
98	—	—	385856,02	1282767,71	—	—	—

КАРТА-ПЛАН ТЕРРИТОРИИ

Сведения об уточняемых земельных участках, необходимые для исправления реестровых ошибок
в сведениях о местоположении их границ

65	385854,76	1282761,86	—	—	—	—	—
66	385856,02	1282767,72	385856,02	1282767,72	—	—	—
67	385851,87	1282768,59	385851,87	1282768,59	—	—	—
64	385850,62	1282762,65	385850,62	1282762,65	—	—	—
99	—	—	385854,75	1282761,85	—	—	—

2. Сведения о частях границ уточняемого земельного участка с кадастровым номером 63:05:0105022:341

Обозначение части границ		Горизонтальное проложение (S), м	Описание прохождения части границ	Сведения о согласовании местоположения границ(согласовано/спорное)
от т.	до т.			
1	2	3	4	5
99	98	6,00	—	согласовано
98	66	0,01	—	согласовано
66	67	4,24	—	согласовано
67	64	6,07	—	согласовано
64	99	4,21	—	согласовано

3. Характеристики уточняемого земельного участка с кадастровым номером 63:05:0105022:341

№ п/п	Наименование характеристик земельного участка	Значение характеристики
1	2	3
1.	Сведения об адресе земельного участка	—
1.1.	Сведения об ином месте нахождения земельного участка, не являющегося объектом адресации, в структурированном виде	Российская Федерация, Самарская область, городской округ Октябрьск, город Октябрьск, территория ГМ №45, участок 27
1.2.	Дополнительные сведения о месте нахождения земельного участка	—
2.	Площадь земельного участка ± величина погрешности определения(вычисления) площади ($P \pm \Delta P$), м ²	26±2
3.	Формула, примененная для вычисления предельной погрешности определения площади земельного участка, с подставленными значениями и итоговые (вычисленные) значения (ΔP), м ²	$\Delta P = 3,5 \cdot M_t \cdot \sqrt{P_{\text{док}}} = 3,5 \cdot 0,10 \cdot \sqrt{26} = 2$
4.	Площадь земельного участка согласно сведениям Единого государственного реестра недвижимости ($P_{\text{кад}}$), м ²	26
5.	Оценка расхождения P и $P_{\text{кад}}$ ($P - P_{\text{кад}}$), м ²	0
6.	Предельный минимальный и максимальный размеры земельного участка ($P_{\text{мин}}$ и $P_{\text{макс}}$), м ²	$P_{\text{мин}}=10$, $P_{\text{макс}}$ - не установлен
7.	Кадастровый или иной государственный учетный номер (инвентарный)	63:05:0105022:641

КАРТА-ПЛАН ТЕРРИТОРИИ**Сведения об уточняемых земельных участках, необходимые для исправления реестровых ошибок
в сведениях о местоположении их границ**

1	2	3
	здания, сооружения, объекта незавершенного строительства, расположенного на земельном участке	
8.	Вид (виды) разрешенного использования	дворовые постройки, гаражи, бани и прочие объекты коммунальной жилой застройки
8.1.	Дополнительные сведения об использовании земельного участка	—
9.	Сведения о земельных участках (землях общего пользования, территории общего пользования), посредством которых обеспечивается доступ	земли общего пользования
10.	Иные сведения	—

4. Пояснения к сведениям об уточняемом земельном участке с кадастровым номером 63:05:0105022:341 :

1.	Выявлена РО в части пересечения границ со смежным ЗУ 63:05:0105012:15, фактическая площадь ЗУ не соответствует площади, содержащейся в ЕГРН
----	---

1. Сведения о характерных точках границ уточняемого земельного участка с кадастровым номером 63:05:0105022:397

Система координат МСК-63

Зона № 1

Обозначение характерных точек границ	Координаты, м				Метод определения координат	Формулы, примененные для расчета средней квадратической погрешности определения координат характерных точек границ (M_t), с подставленными в такие формулы значениями и итоговые (вычисленные) значения M_t , м	Описание закрепления точки
	содержатся в Едином государственном реестре недвижимости		определены в результате выполнения комплексных кадастровых работ				
	X	Y	X	Y			
1	2	3	4	5	6	7	8
68	385932,07	1282567,71	385932,07	1282567,71	—	—	—
69	385934,06	1282570,80	385934,06	1282570,80	—	—	—
5	385928,55	1282574,33	385928,55	1282574,33	—	—	—
100	—	—	385927,12	1282572,12	—	—	—
70	385926,56	1282571,24	385926,56	1282571,24	—	—	—
68	385932,07	1282567,71	385932,07	1282567,71	—	—	—

2. Сведения о частях границ уточняемого земельного участка с кадастровым номером 63:05:0105022:397

Обозначение части границ		Горизонтальное проложение (S), м	Описание прохождения части границ	Сведения о согласовании местоположения границ(согласовано/спорное)
от т.	до т.			

КАРТА-ПЛАН ТЕРРИТОРИИ

Сведения об уточняемых земельных участках, необходимые для исправления реестровых ошибок
в сведениях о местоположении их границ

1	2	3	4	5
68	69	3,68	—	—
69	5	6,54	—	согласовано
5	100	2,63	—	согласовано
100	70	1,04	—	согласовано
70	68	6,54	—	согласовано

3. Характеристики уточняемого земельного участка с кадастровым номером 63:05:0105022:397

№ п/п	Наименование характеристик земельного участка	Значение характеристики
1	2	3
1.	Сведения об адресе земельного участка	—
1.1.	Сведения об ином месте нахождения земельного участка, не являющегося объектом адресации, в структурированном виде	Российская Федерация, Самарская область, городской округ Октябрьск, город Октябрьск, территория ГМ №42, участок 42
1.2.	Дополнительные сведения о месте нахождения земельного участка	—
2.	Площадь земельного участка ± величина погрешности определения(вычисления) площади ($P \pm \Delta P$), м ²	24±2
3.	Формула, примененная для вычисления предельной погрешности определения площади земельного участка, с подставленными значениями и итоговые (вычисленные) значения (ΔP), м ²	$\Delta P = 3,5 \cdot M_t \cdot \sqrt{P_{\text{док}}} = 3,5 \cdot 0,10 \cdot \sqrt{24} = 2$
4.	Площадь земельного участка согласно сведениям Единого государственного реестра недвижимости ($P_{\text{кад}}$), м ²	24
5.	Оценка расхождения P и $P_{\text{кад}}$ ($P - P_{\text{кад}}$), м ²	0
6.	Предельный минимальный и максимальный размеры земельного участка ($P_{\text{мин}}$ и $P_{\text{макс}}$), м ²	—
7.	Кадастровый или иной государственный учетный номер (инвентарный) здания, сооружения, объекта незавершенного строительства, расположенного на земельном участке	63:05:0105022:395
8.	Вид (виды) разрешенного использования	Дворовые постройки, гаражи, бани и прочие объекты коммунальной жилой застройки
8.1.	Дополнительные сведения об использовании земельного участка	—
9.	Сведения о земельных участках (землях общего пользования, территории общего пользования), посредством которых обеспечивается доступ	земли общего пользования
10.	Иные сведения	—

КАРТА-ПЛАН ТЕРРИТОРИИ

Сведения об уточняемых земельных участках, необходимые для исправления реестровых ошибок
в сведениях о местоположении их границ

4. Пояснения к сведениям об уточняемом земельном участке с кадастровым номером 63:05:0105022:397 :

1. Добавлена точка смежных ЗУ в целях устранения разрывов

1. Сведения о характерных точках границ уточняемого земельного участка с кадастровым номером 63:05:0105022:415

Система координат МСК-63

Зона № 1

Обозначение характерных точек границ	Координаты, м				Метод определения координат	Формулы, примененные для расчета средней квадратической погрешности определения координат характерных точек границ (M_t), с подставленными в такие формулы значениями и итоговые (вычисленные) значения M_t , м	Описание закрепления точки
	содержатся в Едином государственном реестре недвижимости		определены в результате выполнения комплексных кадастровых работ				
	X	Y	X	Y			
1	2	3	4	5	6	7	8
76	385986,55	1282543,48	385986,55	1282543,48	—	—	—
н9У	—	—	385989,05	1282547,05	Метод спутниковых геодезических измерений (определений)	$M_t = \text{SQRT}(M1^2 + M2^2) =$ $\text{SQRT}(0,6^2 + 0,08^2) = 0,1 \text{ м}$	—
77	385989,06	1282547,05	—	—	—	—	—
78	385982,80	1282551,23	385982,80	1282551,23	—	—	—
79	385980,41	1282547,71	385980,41	1282547,71	—	—	—
80	385980,61	1282547,57	385980,61	1282547,57	—	—	—
76	385986,55	1282543,48	385986,55	1282543,48	—	—	—

2. Сведения о частях границ уточняемого земельного участка с кадастровым номером 63:05:0105022:415

Обозначение части границ		Горизонтальное проложение (S), м	Описание прохождения части границ	Сведения о согласовании местоположения границ (согласовано/спорное)
от т.	до т.			
1	2	3	4	5
76	н9У	4,36	—	согласовано
н9У	78	7,52	—	согласовано
78	79	4,25	—	—
79	80	0,24	—	—
80	76	7,21	—	—

КАРТА-ПЛАН ТЕРРИТОРИИ

Сведения об уточняемых земельных участках, необходимые для исправления реестровых ошибок
в сведениях о местоположении их границ

3. Характеристики уточняемого земельного участка с кадастровым номером 63:05:0105022:415

№ п/п	Наименование характеристик земельного участка	Значение характеристики
1	2	3
1.	Сведения об адресе земельного участка	—
1.1.	Сведения об ином месте нахождения земельного участка, не являющегося объектом адресации, в структурированном виде	Российская Федерация, Самарская область, городской округ Октябрьск, город Октябрьск, территория ГМ №42, участок 101
1.2.	Дополнительные сведения о месте нахождения земельного участка	—
2.	Площадь земельного участка ± величина погрешности определения (вычисления) площади ($P \pm \Delta P$), м ²	32±2
3.	Формула, примененная для вычисления предельной погрешности определения площади земельного участка, с подставленными значениями и итоговые (вычисленные) значения (ΔP), м ²	$\Delta P = 3,5 \cdot M_t \cdot \sqrt{P_{\text{ДОК}}} = 3,5 \cdot 0,10 \cdot \sqrt{32} = 2$
4.	Площадь земельного участка согласно сведениям Единого государственного реестра недвижимости ($P_{\text{кад}}$), м ²	32
5.	Оценка расхождения P и $P_{\text{кад}}$ ($P - P_{\text{кад}}$), м ²	0
6.	Предельный минимальный и максимальный размеры земельного участка ($P_{\text{мин}}$ и $P_{\text{макс}}$), м ²	—
7.	Кадастровый или иной государственный учетный номер (инвентарный) здания, сооружения, объекта незавершенного строительства, расположенного на земельном участке	63:05:0000000:3138
8.	Вид (виды) разрешенного использования	Строительство индивидуального гаража
8.1.	Дополнительные сведения об использовании земельного участка	—
9.	Сведения о земельных участках (землях общего пользования, территории общего пользования), посредством которых обеспечивается доступ	земли общего пользования
10.	Иные сведения	—

4. Пояснения к сведениям об уточняемом земельном участке с кадастровым номером 63:05:0105022:415 :

1. Выявлена РО - точка расположена в границах смежного ЗУ 63:05:0105022:405

1. Сведения о характерных точках границ уточняемого земельного участка с кадастровым номером 63:05:0105022:418

Система координат МСК-63

Зона № 1

КАРТА-ПЛАН ТЕРРИТОРИИ

Сведения об уточняемых земельных участках, необходимые для исправления реестровых ошибок
в сведениях о местоположении их границ

Обозначение характерных точек границ	Координаты, м				Метод определения координат	Формулы, примененные для расчета средней квадратической погрешности определения координат характерных точек границ (M_t), с подставленными в такие формулы значениями и итоговые (вычисленные) значения M_t , м	Описание закрепления точки
	содержатся в Едином государственном реестре недвижимости		определены в результате выполнения комплексных кадастровых работ				
	X	Y	X	Y			
1	2	3	4	5	6	7	8
н10У	—	—	385873,19	1282770,96	Метод спутниковых геодезических измерений (определений)	$M_t = \text{SQRT}(M_1^2 + M_2^2) =$ $\text{SQRT}(0,6^2 + 0,08^2) = 0,1 \text{ м}$	—
81	385873,24	1282770,96	385873,24	1282770,96	—	—	—
82	385873,42	1282777,21	385873,42	1282777,21	—	—	—
44	385869,80	1282777,36	385869,80	1282777,36	—	—	—
43	385869,55	1282771,22	385869,55	1282771,22	—	—	—
н10У	—	—	385873,19	1282770,96	Метод спутниковых геодезических измерений (определений)	$M_t = \text{SQRT}(M_1^2 + M_2^2) =$ $\text{SQRT}(0,6^2 + 0,08^2) = 0,1 \text{ м}$	—

2. Сведения о частях границ уточняемого земельного участка с кадастровым номером 63:05:0105022:418

Обозначение части границ		Горизонтальное положение (S), м	Описание прохождения части границ	Сведения о согласовании местоположения границ(согласовано/спорное)
от т.	до т.			
1	2	3	4	5
н10У	81	0,05	—	согласовано
81	82	6,25	—	—
82	44	3,62	—	—
44	43	6,15	—	—
43	н10У	3,65	—	согласовано

КАРТА-ПЛАН ТЕРРИТОРИИ

Сведения об уточняемых земельных участках, необходимые для исправления реестровых ошибок
в сведениях о местоположении их границ

3. Характеристики уточняемого земельного участка с кадастровым номером 63:05:0105022:418

№ п/п	Наименование характеристик земельного участка	Значение характеристики
1	2	3
1.	Сведения об адресе земельного участка	—
1.1.	Сведения об ином месте нахождения земельного участка, не являющегося объектом адресации, в структурированном виде	Самарская обл., г. Октябрьск, территория ГМ №45, участок №34
1.2.	Дополнительные сведения о месте нахождения земельного участка	—
2.	Площадь земельного участка ± величина погрешности определения (вычисления) площади ($P \pm \Delta P$), м ²	23±2
3.	Формула, примененная для вычисления предельной погрешности определения площади земельного участка, с подставленными значениями и итоговые (вычисленные) значения (ΔP), м ²	$\Delta P = 3,5 \cdot M_t \cdot \sqrt{P_{\text{ДОК}}} = 3,5 \cdot 0,10 \cdot \sqrt{23} = 2$
4.	Площадь земельного участка согласно сведениям Единого государственного реестра недвижимости ($P_{\text{кад}}$), м ²	23
5.	Оценка расхождения P и $P_{\text{кад}}$ ($P - P_{\text{кад}}$), м ²	0
6.	Предельный минимальный и максимальный размеры земельного участка ($P_{\text{мин}}$ и $P_{\text{макс}}$), м ²	—
7.	Кадастровый или иной государственный учетный номер (инвентарный) здания, сооружения, объекта незавершенного строительства, расположенного на земельном участке	63:05:0105022:417
8.	Вид (виды) разрешенного использования	объекты гаражного назначения
8.1.	Дополнительные сведения об использовании земельного участка	—
9.	Сведения о земельных участках (землях общего пользования, территории общего пользования), посредством которых обеспечивается доступ	земли общего пользования
10.	Иные сведения	—

4. Пояснения к сведениям об уточняемом земельном участке с кадастровым номером 63:05:0105022:418 :

- | | |
|----|--|
| 1. | Выявлена РО - ОКС 63:05:0105022:417 выходит за границы ЗУ, добавлена угловая точка ОКС |
|----|--|

1. Сведения о характерных точках границ уточняемого земельного участка с кадастровым номером 63:05:0105022:637

Система координат МСК-63

Зона № 1

КАРТА-ПЛАН ТЕРРИТОРИИ

Сведения об уточняемых земельных участках, необходимые для исправления реестровых ошибок
в сведениях о местоположении их границ

Обозначение характерных точек границ	Координаты, м				Метод определения координат	Формулы, примененные для расчета средней квадратической погрешности определения координат характерных точек границ (M_t), с подставленными в такие формулы значениями и итоговые (вычисленные) значения M_t , м	Описание закрепления точки
	содержатся в Едином государственном реестре недвижимости		определены в результате выполнения комплексных кадастровых работ				
	X	Y	X	Y			
1	2	3	4	5	6	7	8
н9У	—	—	385989,05	1282547,05	Метод спутниковых геодезических измерений (определений)	$M_t = \text{SQRT}(M_1^2 + M_2^2) =$ $\text{SQRT}(0,6^2 + 0,08^2) = 0,1 \text{ м}$	—
77	385989,06	1282547,05	—	—	—	—	—
83	385991,95	1282551,37	385991,95	1282551,37	—	—	—
84	385985,73	1282555,54	385985,73	1282555,54	—	—	—
78	385982,80	1282551,23	385982,80	1282551,23	—	—	—
н9У	—	—	385989,05	1282547,05	Метод спутниковых геодезических измерений (определений)	$M_t = \text{SQRT}(M_1^2 + M_2^2) =$ $\text{SQRT}(0,6^2 + 0,08^2) = 0,1 \text{ м}$	—

2. Сведения о частях границ уточняемого земельного участка с кадастровым номером 63:05:0105022:637

Обозначение части границ		Горизонтальное проложение (S), м	Описание прохождения части границ	Сведения о согласовании местоположения границ(согласовано/спорное)
от т.	до т.			
1	2	3	4	5
н9У	83	5,20	—	согласовано
83	84	7,49	—	—
84	78	5,21	—	—
78	н9У	7,52	—	согласовано

3. Характеристики уточняемого земельного участка с кадастровым номером 63:05:0105022:637

№ п/п	Наименование характеристик земельного участка	Значение характеристики
1	2	3

КАРТА-ПЛАН ТЕРРИТОРИИ

Сведения об уточняемых земельных участках, необходимые для исправления реестровых ошибок
в сведениях о местоположении их границ

1	2	3
1.	Сведения об адресе земельного участка	—
1.1.	Сведения об ином месте нахождения земельного участка, не являющегося объектом адресации, в структурированном виде	Самарская область, г. Октябрьск, территория ГМ №42, земельный участок №102
1.2.	Дополнительные сведения о месте нахождения земельного участка	—
2.	Площадь земельного участка \pm величина погрешности определения (вычисления) площади ($P \pm \Delta P$), м ²	39 \pm 2
3.	Формула, примененная для вычисления предельной погрешности определения площади земельного участка, с подставленными значениями и итоговые (вычисленные) значения (ΔP), м ²	$\Delta P = 3,5 \cdot M_t \cdot \sqrt{P_{\text{док}}} = 3,5 \cdot 0,10 \cdot \sqrt{39} = 2$
4.	Площадь земельного участка согласно сведениям Единого государственного реестра недвижимости ($P_{\text{кад}}$), м ²	39
5.	Оценка расхождения P и $P_{\text{кад}}$ ($P - P_{\text{кад}}$), м ²	0
6.	Предельный минимальный и максимальный размеры земельного участка ($P_{\text{мин}}$ и $P_{\text{макс}}$), м ²	$P_{\text{мин}}=10$, $P_{\text{макс}}$ - не установлен
7.	Кадастровый или иной государственный учетный номер (инвентарный) здания, сооружения, объекта незавершенного строительства, расположенного на земельном участке	63:05:0000000:3421
8.	Вид (виды) разрешенного использования	хранение автотранспорта
8.1.	Дополнительные сведения об использовании земельного участка	—
9.	Сведения о земельных участках (землях общего пользования, территории общего пользования), посредством которых обеспечивается доступ	земли общего пользования
10.	Иные сведения	—

4. Пояснения к сведениям об уточняемом земельном участке с кадастровым номером 63:05:0105022:637 :

1.	Выявлена РО - точка расположена в границах смежного ЗУ 63:05:0105022:405
----	--

КАРТА-ПЛАН ТЕРРИТОРИИ

Описание местоположения зданий, сооружений, объектов незавершенного строительства на земельном участке

1. Сведения о характерных точках контура объекта недвижимости с кадастровым номером 63:05:0000000:953

Система координат МСК-63

Зона № 1

Обозначение характерных точек контура	Содержатся в Едином государственном реестре недвижимости			Определены в ходе выполнения комплексных кадастровых работ			Метод определения координат	Формулы, примененные для расчета средней квадратической погрешности определения координат характерных точек границ (M_t), с подставленными в такие формулы значениями и итоговые (вычисленные) значения M_t , м
	Координаты, м		Радиус, м	Координаты, м		Радиус, м		
	X	Y	R	X	Y	R		
1	2	3	4	5	6	7	8	9
н10	—	—	—	385989,23	1282394,66	—	Метод спутниковых геодезических измерений (определений)	$M_t = \text{SQRT}(M1^2+M2^2) = \text{SQRT}(0,6^2+0,08^2) = 0,1 \text{ м}$
н20	—	—	—	385984,35	1282411,05	—	Метод спутниковых геодезических измерений (определений)	$M_t = \text{SQRT}(M1^2+M2^2) = \text{SQRT}(0,6^2+0,08^2) = 0,1 \text{ м}$
н30	—	—	—	385969,11	1282406,51	—	Метод спутниковых геодезических измерений (определений)	$M_t = \text{SQRT}(M1^2+M2^2) = \text{SQRT}(0,6^2+0,08^2) = 0,1 \text{ м}$
н40	—	—	—	385971,89	1282397,19	—	Метод спутниковых геодезических измерений (определений)	$M_t = \text{SQRT}(M1^2+M2^2) = \text{SQRT}(0,6^2+0,08^2) = 0,1 \text{ м}$
н50	—	—	—	385970,20	1282396,60	—	Метод спутниковых геодезических измерений (определений)	$M_t = \text{SQRT}(M1^2+M2^2) = \text{SQRT}(0,6^2+0,08^2) = 0,1 \text{ м}$
н60	—	—	—	385971,66	1282392,04	—	Метод	$M_t = \text{SQRT}(M1^2+M2^2) = \text{SQRT}(0,6^2+0,08^2) =$

КАРТА-ПЛАН ТЕРРИТОРИИ

Описание местоположения зданий, сооружений, объектов незавершенного строительства на земельном участке

							спутниковых геодезических измерений (определений)	0,1 м
н7О	—	—	—	385973,31	1282392,41	—	Метод спутниковых геодезических измерений (определений)	$Mt = \sqrt{M1^2 + M2^2} = \sqrt{0,6^2 + 0,08^2} = 0,1 \text{ м}$
н8О	—	—	—	385973,99	1282390,12	—	Метод спутниковых геодезических измерений (определений)	$Mt = \sqrt{M1^2 + M2^2} = \sqrt{0,6^2 + 0,08^2} = 0,1 \text{ м}$
н1О	—	—	—	385989,23	1282394,66	—	Метод спутниковых геодезических измерений (определений)	$Mt = \sqrt{M1^2 + M2^2} = \sqrt{0,6^2 + 0,08^2} = 0,1 \text{ м}$

2. Сведения о характеристиках объекта недвижимости с кадастровым номером 63:05:0000000:953

№ п/п	Наименование характеристики	Значение характеристики
1	2	3
1.	Вид объекта недвижимости	здание
2.	Ранее присвоенный государственный учетный номер (инвентарный) здания, сооружения, объекта незавершенного строительства	—
3.	Кадастровый номер земельного участка (земельных участков), в границах которого (которых) расположены здание, сооружение, объект незавершенного строительства	63:05:0105022:245
4.	Уникальный учетный номер кадастрового квартала, в границах которого расположены здание, сооружение, объект незавершенного строительства	63:05:0105022
5.	Сведения об адресе здания, сооружения, объекта незавершенного строительства	—
5.1.	Сведения об ином месте нахождения здания, сооружения, объекта незавершенного строительства, не являющегося объектом адресации, в структурированном виде	Российская Федерация, Самарская область, г.Октябрьск, ул.Мичурина, д.8

КАРТА-ПЛАН ТЕРРИТОРИИ

Описание местоположения зданий, сооружений, объектов незавершенного строительства на земельном участке

1	2	3
5.2.	Дополнительные сведения о месте нахождения здания, сооружения, объекта незавершенного строительства	—
6.	Иные сведения	—

3. Пояснения к сведениям об объекте недвижимости с кадастровым номером 63:05:0000000:953 :

1.	—
----	---

1. Сведения о характерных точках контура объекта недвижимости с кадастровым номером 63:05:0000000:954

Система координат МСК-63 Зона № 1

Обозначение характерных точек контура	Содержатся в Едином государственном реестре недвижимости			Определены в ходе выполнения комплексных кадастровых работ			Метод определения координат	Формулы, примененные для расчета средней квадратической погрешности определения координат характерных точек границ (M _t), с подставленными в такие формулы значениями и итоговые (вычисленные) значения M _t , м
	Координаты, м		Радиус, м	Координаты, м		Радиус, м		
	X	Y	R	X	Y	R		
1	2	3	4	5	6	7	8	9
н90	—	—	—	386001,02	1282355,98	—	Метод спутниковых геодезических измерений (определений)	$M_t = \text{SQRT}(M_1^2 + M_2^2) = \text{SQRT}(0,6^2 + 0,08^2) = 0,1 \text{ м}$
н100	—	—	—	386010,37	1282368,84	—	Метод спутниковых геодезических измерений (определений)	$M_t = \text{SQRT}(M_1^2 + M_2^2) = \text{SQRT}(0,6^2 + 0,08^2) = 0,1 \text{ м}$
н110	—	—	—	385996,37	1282379,01	—	Метод спутниковых геодезических измерений (определений)	$M_t = \text{SQRT}(M_1^2 + M_2^2) = \text{SQRT}(0,6^2 + 0,08^2) = 0,1 \text{ м}$
н120	—	—	—	385987,03	1282366,14	—	Метод спутниковых геодезических измерений	$M_t = \text{SQRT}(M_1^2 + M_2^2) = \text{SQRT}(0,6^2 + 0,08^2) = 0,1 \text{ м}$

КАРТА-ПЛАН ТЕРРИТОРИИ

Описание местоположения зданий, сооружений, объектов незавершенного строительства на земельном участке

							(определений)	
н130	—	—	—	385989,82	1282364,11	—	Метод спутниковых геодезических измерений (определений)	$Mt = \text{SQRT}(M1^2+M2^2) = \text{SQRT}(0,6^2+0,08^2) = 0,1 \text{ м}$
н140	—	—	—	385989,64	1282362,52	—	Метод спутниковых геодезических измерений (определений)	$Mt = \text{SQRT}(M1^2+M2^2) = \text{SQRT}(0,6^2+0,08^2) = 0,1 \text{ м}$
н150	—	—	—	385991,17	1282361,38	—	Метод спутниковых геодезических измерений (определений)	$Mt = \text{SQRT}(M1^2+M2^2) = \text{SQRT}(0,6^2+0,08^2) = 0,1 \text{ м}$
н160	—	—	—	385992,90	1282361,88	—	Метод спутниковых геодезических измерений (определений)	$Mt = \text{SQRT}(M1^2+M2^2) = \text{SQRT}(0,6^2+0,08^2) = 0,1 \text{ м}$
н170	—	—	—	385995,24	1282360,18	—	Метод спутниковых геодезических измерений (определений)	$Mt = \text{SQRT}(M1^2+M2^2) = \text{SQRT}(0,6^2+0,08^2) = 0,1 \text{ м}$
н180	—	—	—	385995,41	1282358,47	—	Метод спутниковых геодезических измерений (определений)	$Mt = \text{SQRT}(M1^2+M2^2) = \text{SQRT}(0,6^2+0,08^2) = 0,1 \text{ м}$
н190	—	—	—	385996,99	1282357,38	—	Метод спутниковых геодезических измерений (определений)	$Mt = \text{SQRT}(M1^2+M2^2) = \text{SQRT}(0,6^2+0,08^2) = 0,1 \text{ м}$

КАРТА-ПЛАН ТЕРРИТОРИИ

Описание местоположения зданий, сооружений, объектов незавершенного строительства на земельном участке

н200	—	—	—	385998,40	1282357,88	—	Метод спутниковых геодезических измерений (определений)	$Mt = \text{SQRT}(M1^2 + M2^2) = \text{SQRT}(0,6^2 + 0,08^2) = 0,1 \text{ м}$
н90	—	—	—	386001,02	1282355,98	—	Метод спутниковых геодезических измерений (определений)	$Mt = \text{SQRT}(M1^2 + M2^2) = \text{SQRT}(0,6^2 + 0,08^2) = 0,1 \text{ м}$

2. Сведения о характеристиках объекта недвижимости с кадастровым номером 63:05:0000000:954

№ п/п	Наименование характеристики	Значение характеристики
1	2	3
1.	Вид объекта недвижимости	здание
2.	Ранее присвоенный государственный учетный номер (инвентарный) здания, сооружения, объекта незавершенного строительства	—
3.	Кадастровый номер земельного участка (земельных участков), в границах которого (которых) расположены здание, сооружение, объект незавершенного строительства	63:05:0105022:237
4.	Уникальный учетный номер кадастрового квартала, в границах которого расположены здание, сооружение, объект незавершенного строительства	63:05:0105022
5.	Сведения об адресе здания, сооружения, объекта незавершенного строительства	—
5.1.	Сведения об ином месте нахождения здания, сооружения, объекта незавершенного строительства, не являющегося объектом адресации, в структурированном виде	Российская Федерация, Самарская область, г.Октябрьск, ул.Мичурина, д.10
5.2.	Дополнительные сведения о месте нахождения здания, сооружения, объекта незавершенного строительства	—
6.	Иные сведения	—

3. Пояснения к сведениям об объекте недвижимости с кадастровым номером 63:05:0000000:954 :

1.	—
----	---

1. Сведения о характерных точках контура объекта недвижимости с кадастровым номером 63:05:0000000:1535

Система координат МСК-63	Зона № 1
--------------------------	----------

КАРТА-ПЛАН ТЕРРИТОРИИ

Описание местоположения зданий, сооружений, объектов незавершенного строительства на земельном участке

Обозначение характерных точек контура	Содержатся в Едином государственном реестре недвижимости			Определены в ходе выполнения комплексных кадастровых работ			Метод определения координат	Формулы, примененные для расчета средней квадратической погрешности определения координат характерных точек границ (M_t), с подставленными в такие формулы значениями и итоговые (вычисленные) значения M_t , м
	Координаты, м		Радиус, м	Координаты, м		Радиус, м		
	X	Y	R	X	Y	R		
1	2	3	4	5	6	7	8	9
н210	—	—	—	385870,72	1282758,48	—	Метод спутниковых геодезических измерений (определений)	$M_t = \text{SQRT}(M1^2+M2^2) = \text{SQRT}(0,6^2+0,08^2) = 0,1 \text{ м}$
н220	—	—	—	385871,93	1282764,30	—	Метод спутниковых геодезических измерений (определений)	$M_t = \text{SQRT}(M1^2+M2^2) = \text{SQRT}(0,6^2+0,08^2) = 0,1 \text{ м}$
н230	—	—	—	385867,97	1282765,13	—	Метод спутниковых геодезических измерений (определений)	$M_t = \text{SQRT}(M1^2+M2^2) = \text{SQRT}(0,6^2+0,08^2) = 0,1 \text{ м}$
н240	—	—	—	385866,75	1282759,31	—	Метод спутниковых геодезических измерений (определений)	$M_t = \text{SQRT}(M1^2+M2^2) = \text{SQRT}(0,6^2+0,08^2) = 0,1 \text{ м}$
н210	—	—	—	385870,72	1282758,48	—	Метод спутниковых геодезических измерений (определений)	$M_t = \text{SQRT}(M1^2+M2^2) = \text{SQRT}(0,6^2+0,08^2) = 0,1 \text{ м}$

2. Сведения о характеристиках объекта недвижимости с кадастровым номером 63:05:0000000:1535

№ п/п	Наименование характеристики	Значение характеристики
1	2	3

КАРТА-ПЛАН ТЕРРИТОРИИ

Описание местоположения зданий, сооружений, объектов незавершенного строительства на земельном участке

1	2	3
1.	Вид объекта недвижимости	здание
2.	Ранее присвоенный государственный учетный номер (инвентарный) здания, сооружения, объекта незавершенного строительства	—
3.	Кадастровый номер земельного участка (земельных участков), в границах которого (которых) расположены здание, сооружение, объект незавершенного строительства	63:05:0105022:631
4.	Уникальный учетный номер кадастрового квартала, в границах которого расположены здание, сооружение, объект незавершенного строительства	63:05:0105022
5.	Сведения об адресе здания, сооружения, объекта незавершенного строительства	—
5.1.	Сведения об ином месте нахождения здания, сооружения, объекта незавершенного строительства, не являющегося объектом адресации, в структурированном виде	Российская Федерация, Самарская область, г Октябрьск, Р-Н ОБРАГА ПУСТЫННЫЙ
5.2.	Дополнительные сведения о месте нахождения здания, сооружения, объекта незавершенного строительства	—
6.	Иные сведения	—

3. Пояснения к сведениям об объекте недвижимости с кадастровым номером 63:05:0000000:1535 :

1.	—
----	---

1. Сведения о характерных точках контура объекта недвижимости с кадастровым номером 63:05:0000000:2827

Система координат МСК-63							Зона № 1	
Обозначение характерных точек контура	Содержатся в Едином государственном реестре недвижимости			Определены в ходе выполнения комплексных кадастровых работ			Метод определения координат	Формулы, примененные для расчета средней квадратической погрешности определения координат характерных точек границ (M _t), с подставленными в такие формулы значениями и итоговые (вычисленные) значения M _t , м
	Координаты, м		Радиус, м	Координаты, м		Радиус, м		
	X	Y	R	X	Y	R		
1	2	3	4	5	6	7	8	9
9	—	—	—	385948,20	1282605,53	—	—	—
n250	—	—	—	385951,04	1282609,75	—	Метод спутниковых геодезических измерений (определений)	$M_t = \text{SQRT}(M_1^2 + M_2^2) = \text{SQRT}(0,6^2 + 0,08^2) = 0,1 \text{ м}$

КАРТА-ПЛАН ТЕРРИТОРИИ

Описание местоположения зданий, сооружений, объектов незавершенного строительства на земельном участке

н260	—	—	—	385946,12	1282613,02	—	Метод спутниковых геодезических измерений (определений)	$Mt = \text{SQRT}(M1^2 + M2^2) = \text{SQRT}(0,6^2 + 0,08^2) = 0,1 \text{ м}$
10	—	—	—	385943,35	1282608,66	—	—	—
9	—	—	—	385948,20	1282605,53	—	—	—

2. Сведения о характеристиках объекта недвижимости с кадастровым номером 63:05:0000000:2827

№ п/п	Наименование характеристики	Значение характеристики
1	2	3
1.	Вид объекта недвижимости	здание
2.	Ранее присвоенный государственный учетный номер (инвентарный) здания, сооружения, объекта незавершенного строительства	—
3.	Кадастровый номер земельного участка (земельных участков), в границах которого (которых) расположены здание, сооружение, объект незавершенного строительства	63:05:0105012:60
4.	Уникальный учетный номер кадастрового квартала, в границах которого расположены здание, сооружение, объект незавершенного строительства	63:05:0105022
5.	Сведения об адресе здания, сооружения, объекта незавершенного строительства	—
5.1.	Сведения об ином месте нахождения здания, сооружения, объекта незавершенного строительства, не являющегося объектом адресации, в структурированном виде	Самарская область, г.Октябрьск, в районе столовой № 5 по ул. Мичурина
5.2.	Дополнительные сведения о месте нахождения здания, сооружения, объекта незавершенного строительства	—
6.	Иные сведения	—

3. Пояснения к сведениям об объекте недвижимости с кадастровым номером 63:05:0000000:2827 :

1.	—
----	---

1. Сведения о характерных точках контура объекта недвижимости с кадастровым номером 63:05:0000000:3068

Система координат МСК-63	Зона № 1
--------------------------	----------

КАРТА-ПЛАН ТЕРРИТОРИИ

Описание местоположения зданий, сооружений, объектов незавершенного строительства на земельном участке

Обозначение характерных точек контура	Содержатся в Едином государственном реестре недвижимости			Определены в ходе выполнения комплексных кадастровых работ			Метод определения координат	Формулы, примененные для расчета средней квадратической погрешности определения координат характерных точек границ (M_t), с подставленными в такие формулы значениями и итоговые (вычисленные) значения M_t , м
	Координаты, м		Радиус, м	Координаты, м		Радиус, м		
	X	Y	R	X	Y	R		
1	2	3	4	5	6	7	8	9
н270	—	—	—	385859,02	1282760,94	—	Метод спутниковых геодезических измерений (определений)	$M_t = \text{SQRT}(M_1^2 + M_2^2) = \text{SQRT}(0,6^2 + 0,08^2) = 0,1 \text{ м}$
н280	—	—	—	385860,26	1282766,79	—	Метод спутниковых геодезических измерений (определений)	$M_t = \text{SQRT}(M_1^2 + M_2^2) = \text{SQRT}(0,6^2 + 0,08^2) = 0,1 \text{ м}$
н290	—	—	—	385856,02	1282767,71	—	Метод спутниковых геодезических измерений (определений)	$M_t = \text{SQRT}(M_1^2 + M_2^2) = \text{SQRT}(0,6^2 + 0,08^2) = 0,1 \text{ м}$
н300	—	—	—	385854,75	1282761,85	—	Метод спутниковых геодезических измерений (определений)	$M_t = \text{SQRT}(M_1^2 + M_2^2) = \text{SQRT}(0,6^2 + 0,08^2) = 0,1 \text{ м}$
н270	—	—	—	385859,02	1282760,94	—	Метод спутниковых геодезических измерений (определений)	$M_t = \text{SQRT}(M_1^2 + M_2^2) = \text{SQRT}(0,6^2 + 0,08^2) = 0,1 \text{ м}$

2. Сведения о характеристиках объекта недвижимости с кадастровым номером 63:05:0000000:3068

№ п/п	Наименование характеристики	Значение характеристики
1	2	3

КАРТА-ПЛАН ТЕРРИТОРИИ

Описание местоположения зданий, сооружений, объектов незавершенного строительства на земельном участке

1	2	3
1.	Вид объекта недвижимости	здание
2.	Ранее присвоенный государственный учетный номер (инвентарный) здания, сооружения, объекта незавершенного строительства	—
3.	Кадастровый номер земельного участка (земельных участков), в границах которого (которых) расположены здание, сооружение, объект незавершенного строительства	63:05:0105012:15
4.	Уникальный учетный номер кадастрового квартала, в границах которого расположены здание, сооружение, объект незавершенного строительства	63:05:0105022
5.	Сведения об адресе здания, сооружения, объекта незавершенного строительства	—
5.1.	Сведения об ином месте нахождения здания, сооружения, объекта незавершенного строительства, не являющегося объектом адресации, в структурированном виде	Самарская область, г. Октябрьск, в районе оврага "Пустынный"
5.2.	Дополнительные сведения о месте нахождения здания, сооружения, объекта незавершенного строительства	—
6.	Иные сведения	—

3. Пояснения к сведениям об объекте недвижимости с кадастровым номером 63:05:0000000:3068 :

1.	—
----	---

1. Сведения о характерных точках контура объекта недвижимости с кадастровым номером 63:05:0000000:3080

Система координат МСК-63							Зона № 1	
Обозначение характерных точек контура	Содержатся в Едином государственном реестре недвижимости			Определены в ходе выполнения комплексных кадастровых работ			Метод определения координат	Формулы, примененные для расчета средней квадратической погрешности определения координат характерных точек границ (M _t), с подставленными в такие формулы значениями и итоговые (вычисленные) значения M _t , м
	Координаты, м		Радиус, м	Координаты, м		Радиус, м		
	X	Y	R	X	Y	R		
1	2	3	4	5	6	7	8	9
н310	—	—	—	385970,97	1282591,45	—	Метод спутниковых геодезических измерений (определений)	$M_t = \text{SQRT}(M_1^2 + M_2^2) = \text{SQRT}(0,6^2 + 0,08^2) = 0,1 \text{ м}$
н320	—	—	—	385973,04	1282594,58	—	Метод	$M_t = \text{SQRT}(M_1^2 + M_2^2) = \text{SQRT}(0,6^2 + 0,08^2) =$

КАРТА-ПЛАН ТЕРРИТОРИИ

Описание местоположения зданий, сооружений, объектов незавершенного строительства на земельном участке

							спутниковых геодезических измерений (определений)	0,1 м
12	—	—	—	385967,24	1282598,16	—	—	—
11	—	—	—	385965,24	1282595,13	—	—	—
н330	—	—	—	385965,37	1282595,04	—	Метод спутниковых геодезических измерений (определений)	$Mt = \text{SQRT}(M1^2 + M2^2) = \text{SQRT}(0,6^2 + 0,08^2) = 0,1 \text{ м}$
н310	—	—	—	385970,97	1282591,45	—	Метод спутниковых геодезических измерений (определений)	$Mt = \text{SQRT}(M1^2 + M2^2) = \text{SQRT}(0,6^2 + 0,08^2) = 0,1 \text{ м}$

2. Сведения о характеристиках объекта недвижимости с кадастровым номером 63:05:000000:3080

№ п/п	Наименование характеристики	Значение характеристики
1	2	3
1.	Вид объекта недвижимости	здание
2.	Ранее присвоенный государственный учетный номер (инвентарный) здания, сооружения, объекта незавершенного строительства	—
3.	Кадастровый номер земельного участка (земельных участков), в границах которого (которых) расположены здание, сооружение, объект незавершенного строительства	63:05:0105022:24
4.	Уникальный учетный номер кадастрового квартала, в границах которого расположены здание, сооружение, объект незавершенного строительства	63:05:0105022
5.	Сведения об адресе здания, сооружения, объекта незавершенного строительства	—
5.1.	Сведения об ином месте нахождения здания, сооружения, объекта незавершенного строительства, не являющегося объектом адресации, в структурированном виде	Самарская область, г Октябрьск
5.2.	Дополнительные сведения о месте нахождения здания, сооружения, объекта незавершенного строительства	—
6.	Иные сведения	—

КАРТА-ПЛАН ТЕРРИТОРИИ

Описание местоположения зданий, сооружений, объектов незавершенного строительства на земельном участке

3. Пояснения к сведениям об объекте недвижимости с кадастровым номером 63:05:0000000:3080 :

1. —

1. Сведения о характерных точках контура объекта недвижимости с кадастровым номером 63:05:0000000:3128

Система координат МСК-63

Зона № 1

Обозначение характерных точек контура	Содержатся в Едином государственном реестре недвижимости			Определены в ходе выполнения комплексных кадастровых работ			Метод определения координат	Формулы, примененные для расчета средней квадратической погрешности определения координат характерных точек границ (M _t), с подставленными в такие формулы значениями и итоговые (вычисленные) значения M _t , м
	Координаты, м		Радиус, м R	Координаты, м		Радиус, м R		
	X	Y		X	Y			
1	2	3	4	5	6	7	8	9
н340	—	—	—	385973,45	1282561,86	—	Метод спутниковых геодезических измерений (определений)	$M_t = \text{SQRT}(M_1^2 + M_2^2) = \text{SQRT}(0,6^2 + 0,08^2) = 0,1 \text{ м}$
н350	—	—	—	385975,56	1282565,54	—	Метод спутниковых геодезических измерений (определений)	$M_t = \text{SQRT}(M_1^2 + M_2^2) = \text{SQRT}(0,6^2 + 0,08^2) = 0,1 \text{ м}$
н360	—	—	—	385970,27	1282568,57	—	Метод спутниковых геодезических измерений (определений)	$M_t = \text{SQRT}(M_1^2 + M_2^2) = \text{SQRT}(0,6^2 + 0,08^2) = 0,1 \text{ м}$
н370	—	—	—	385968,16	1282564,89	—	Метод спутниковых геодезических измерений (определений)	$M_t = \text{SQRT}(M_1^2 + M_2^2) = \text{SQRT}(0,6^2 + 0,08^2) = 0,1 \text{ м}$
н340	—	—	—	385973,45	1282561,86	—	Метод спутниковых геодезических измерений (определений)	$M_t = \text{SQRT}(M_1^2 + M_2^2) = \text{SQRT}(0,6^2 + 0,08^2) = 0,1 \text{ м}$

КАРТА-ПЛАН ТЕРРИТОРИИ

Описание местоположения зданий, сооружений, объектов незавершенного строительства на земельном участке

измерений
(определений)

2. Сведения о характеристиках объекта недвижимости с кадастровым номером 63:05:0000000:3128

№ п/п	Наименование характеристики	Значение характеристики
1	2	3
1.	Вид объекта недвижимости	здание
2.	Ранее присвоенный государственный учетный номер (инвентарный) здания, сооружения, объекта незавершенного строительства	—
3.	Кадастровый номер земельного участка (земельных участков), в границах которого (которых) расположены здание, сооружение, объект незавершенного строительства	63:05:0105022:416
4.	Уникальный учетный номер кадастрового квартала, в границах которого расположены здание, сооружение, объект незавершенного строительства	63:05:0105022
5.	Сведения об адресе здания, сооружения, объекта незавершенного строительства	—
5.1.	Сведения об ином месте нахождения здания, сооружения, объекта незавершенного строительства, не являющегося объектом адресации, в структурированном виде	Российская Федерация, Самарская область, городской округ Октябрьск, г. Октябрьск, территория ГМ №42, строение № 88
5.2.	Дополнительные сведения о месте нахождения здания, сооружения, объекта незавершенного строительства	—
6.	Иные сведения	—

3. Пояснения к сведениям об объекте недвижимости с кадастровым номером 63:05:0000000:3128 :

1. —

1. Сведения о характерных точках контура объекта недвижимости с кадастровым номером 63:05:0000000:3138

Система координат МСК-63							Зона № 1	
Обозначение характерных точек контура	Содержатся в Едином государственном реестре недвижимости			Определены в ходе выполнения комплексных кадастровых работ			Метод определения координат	Формулы, примененные для расчета средней квадратической погрешности определения координат характерных точек границ (M_t), с подставленными в такие формулы значениями и итоговые (вычисленные) значения M_t , м
	Координаты, м		Радиус, м	Координаты, м		Радиус, м		
	X	Y	R	X	Y	R		
1	2	3	4	5	6	7	8	9
н380	—	—	—	385986,55	1282543,48	—	Метод	$M_t = \text{SQRT}(M_1^2 + M_2^2) = \text{SQRT}(0,6^2 + 0,08^2) =$

КАРТА-ПЛАН ТЕРРИТОРИИ

Описание местоположения зданий, сооружений, объектов незавершенного строительства на земельном участке

							спутниковых геодезических измерений (определений)	0,1 м
н390	—	—	—	385989,05	1282547,05	—	Метод спутниковых геодезических измерений (определений)	$Mt = \sqrt{M1^2 + M2^2} = \sqrt{0,6^2 + 0,08^2} = 0,1 \text{ м}$
н400	—	—	—	385982,80	1282551,23	—	Метод спутниковых геодезических измерений (определений)	$Mt = \sqrt{M1^2 + M2^2} = \sqrt{0,6^2 + 0,08^2} = 0,1 \text{ м}$
н410	—	—	—	385980,41	1282547,71	—	Метод спутниковых геодезических измерений (определений)	$Mt = \sqrt{M1^2 + M2^2} = \sqrt{0,6^2 + 0,08^2} = 0,1 \text{ м}$
н420	—	—	—	385980,61	1282547,57	—	Метод спутниковых геодезических измерений (определений)	$Mt = \sqrt{M1^2 + M2^2} = \sqrt{0,6^2 + 0,08^2} = 0,1 \text{ м}$
н380	—	—	—	385986,55	1282543,48	—	Метод спутниковых геодезических измерений (определений)	$Mt = \sqrt{M1^2 + M2^2} = \sqrt{0,6^2 + 0,08^2} = 0,1 \text{ м}$

2. Сведения о характеристиках объекта недвижимости с кадастровым номером 63:05:000000:3138

№ п/п	Наименование характеристики	Значение характеристики
1	2	3
1.	Вид объекта недвижимости	здание
2.	Ранее присвоенный государственный учетный номер (инвентарный) здания, сооружения, объекта незавершенного строительства	—

КАРТА-ПЛАН ТЕРРИТОРИИ

Описание местоположения зданий, сооружений, объектов незавершенного строительства на земельном участке

1	2	3
3.	Кадастровый номер земельного участка (земельных участков), в границах которого (которых) расположены здание, сооружение, объект незавершенного строительства	63:05:0105022:415
4.	Уникальный учетный номер кадастрового квартала, в границах которого расположены здание, сооружение, объект незавершенного строительства	63:05:0105022
5.	Сведения об адресе здания, сооружения, объекта незавершенного строительства	—
5.1.	Сведения об ином месте нахождения здания, сооружения, объекта незавершенного строительства, не являющегося объектом адресации, в структурированном виде	Российская Федерация, Самарская область, городской округ Октябрьск, г. Октябрьск, территория ГМ №42, строение №101
5.2.	Дополнительные сведения о месте нахождения здания, сооружения, объекта незавершенного строительства	—
6.	Иные сведения	—

3. Пояснения к сведениям об объекте недвижимости с кадастровым номером 63:05:0000000:3138 :

1.	—
----	---

1. Сведения о характерных точках контура объекта недвижимости с кадастровым номером 63:05:0000000:3167

Система координат МСК-63							Зона № 1	
Обозначение характерных точек контура	Содержатся в Едином государственном реестре недвижимости			Определены в ходе выполнения комплексных кадастровых работ			Метод определения координат	Формулы, примененные для расчета средней квадратической погрешности определения координат характерных точек границ (M_t), с подставленными в такие формулы значениями и итоговые (вычисленные) значения M_t , м
	Координаты, м		Радиус, м	Координаты, м		Радиус, м		
	X	Y		X	Y			
1	2	3	4	5	6	7	8	9
н430	—	—	—	385892,84	1282785,64	—	Метод спутниковых геодезических измерений (определений)	$M_t = \text{SQRT}(M1^2 + M2^2) = \text{SQRT}(0,6^2 + 0,08^2) = 0,1 \text{ м}$
н440	—	—	—	385893,25	1282791,78	—	Метод спутниковых геодезических измерений	$M_t = \text{SQRT}(M1^2 + M2^2) = \text{SQRT}(0,6^2 + 0,08^2) = 0,1 \text{ м}$

КАРТА-ПЛАН ТЕРРИТОРИИ

Описание местоположения зданий, сооружений, объектов незавершенного строительства на земельном участке

							(определений)	
н450	—	—	—	385888,22	1282792,18	—	Метод спутниковых геодезических измерений (определений)	$Mt = \text{SQRT}(M1^2+M2^2) = \text{SQRT}(0,6^2+0,08^2) = 0,1 \text{ м}$
н460	—	—	—	385887,81	1282786,18	—	Метод спутниковых геодезических измерений (определений)	$Mt = \text{SQRT}(M1^2+M2^2) = \text{SQRT}(0,6^2+0,08^2) = 0,1 \text{ м}$
н430	—	—	—	385892,84	1282785,64	—	Метод спутниковых геодезических измерений (определений)	$Mt = \text{SQRT}(M1^2+M2^2) = \text{SQRT}(0,6^2+0,08^2) = 0,1 \text{ м}$

2. Сведения о характеристиках объекта недвижимости с кадастровым номером 63:05:000000:3167

№ п/п	Наименование характеристики	Значение характеристики
1	2	3
1.	Вид объекта недвижимости	здание
2.	Ранее присвоенный государственный учетный номер (инвентарный) здания, сооружения, объекта незавершенного строительства	—
3.	Кадастровый номер земельного участка (земельных участков), в границах которого (которых) расположены здание, сооружение, объект незавершенного строительства	63:05:0105022:636
4.	Уникальный учетный номер кадастрового квартала, в границах которого расположены здание, сооружение, объект незавершенного строительства	63:05:0105022
5.	Сведения об адресе здания, сооружения, объекта незавершенного строительства	—
5.1.	Сведения об ином месте нахождения здания, сооружения, объекта незавершенного строительства, не являющегося объектом адресации, в структурированном виде	Самарская область, г. Октябрьск, в районе оврага "Пустынный"
5.2.	Дополнительные сведения о месте нахождения здания, сооружения, объекта незавершенного строительства	—
6.	Иные сведения	—

КАРТА-ПЛАН ТЕРРИТОРИИ

Описание местоположения зданий, сооружений, объектов незавершенного строительства на земельном участке

3. Пояснения к сведениям об объекте недвижимости с кадастровым номером 63:05:0000000:3167 :

1. —

1. Сведения о характерных точках контура объекта недвижимости с кадастровым номером 63:05:0000000:3406

Система координат МСК-63

Зона № 1

Обозначение характерных точек контура	Содержатся в Едином государственном реестре недвижимости			Определены в ходе выполнения комплексных кадастровых работ			Метод определения координат	Формулы, примененные для расчета средней квадратической погрешности определения координат характерных точек границ (M _t), с подставленными в такие формулы значениями и итоговые (вычисленные) значения M _t , м
	Координаты, м		Радиус, м	Координаты, м		Радиус, м		
	X	Y	R	X	Y	R		
1	2	3	4	5	6	7	8	9
н470	—	—	—	385928,55	1282574,33	—	Метод спутниковых геодезических измерений (определений)	$M_t = \text{SQRT}(M_1^2 + M_2^2) = \text{SQRT}(0,6^2 + 0,08^2) = 0,1 \text{ м}$
н480	—	—	—	385929,13	1282575,27	—	Метод спутниковых геодезических измерений (определений)	$M_t = \text{SQRT}(M_1^2 + M_2^2) = \text{SQRT}(0,6^2 + 0,08^2) = 0,1 \text{ м}$
н490	—	—	—	385923,91	1282578,61	—	Метод спутниковых геодезических измерений (определений)	$M_t = \text{SQRT}(M_1^2 + M_2^2) = \text{SQRT}(0,6^2 + 0,08^2) = 0,1 \text{ м}$
н500	—	—	—	385921,89	1282575,45	—	Метод спутниковых геодезических измерений (определений)	$M_t = \text{SQRT}(M_1^2 + M_2^2) = \text{SQRT}(0,6^2 + 0,08^2) = 0,1 \text{ м}$
н510	—	—	—	385927,12	1282572,12	—	Метод спутниковых геодезических измерений (определений)	$M_t = \text{SQRT}(M_1^2 + M_2^2) = \text{SQRT}(0,6^2 + 0,08^2) = 0,1 \text{ м}$

КАРТА-ПЛАН ТЕРРИТОРИИ

Описание местоположения зданий, сооружений, объектов незавершенного строительства на земельном участке

							измерений (определений)	
н470	—	—	—	385928,55	1282574,33	—	Метод спутниковых геодезических измерений (определений)	$Mt = \text{SQRT}(M1^2 + M2^2) = \text{SQRT}(0,6^2 + 0,08^2) = 0,1 \text{ м}$

2. Сведения о характеристиках объекта недвижимости с кадастровым номером 63:05:0000000:3406

№ п/п	Наименование характеристики	Значение характеристики
1	2	3
1.	Вид объекта недвижимости	здание
2.	Ранее присвоенный государственный учетный номер (инвентарный) здания, сооружения, объекта незавершенного строительства	—
3.	Кадастровый номер земельного участка (земельных участков), в границах которого (которых) расположены здание, сооружение, объект незавершенного строительства	63:05:0105012:53
4.	Уникальный учетный номер кадастрового квартала, в границах которого расположены здание, сооружение, объект незавершенного строительства	63:05:0105022
5.	Сведения об адресе здания, сооружения, объекта незавершенного строительства	—
5.1.	Сведения об ином месте нахождения здания, сооружения, объекта незавершенного строительства, не являющегося объектом адресации, в структурированном виде	Самарская область, г. Октябрьск, в районе 5-ой столовой
5.2.	Дополнительные сведения о месте нахождения здания, сооружения, объекта незавершенного строительства	в районе 5-ой столовой
6.	Иные сведения	—

3. Пояснения к сведениям об объекте недвижимости с кадастровым номером 63:05:0000000:3406 :

1.	—
----	---

1. Сведения о характерных точках контура объекта недвижимости с кадастровым номером 63:05:0000000:3421

Система координат МСК-63	Зона № 1
--------------------------	----------

КАРТА-ПЛАН ТЕРРИТОРИИ

Описание местоположения зданий, сооружений, объектов незавершенного строительства на земельном участке

Обозначение характерных точек контура	Содержатся в Едином государственном реестре недвижимости			Определены в ходе выполнения комплексных кадастровых работ			Метод определения координат	Формулы, примененные для расчета средней квадратической погрешности определения координат характерных точек границ (M_t), с подставленными в такие формулы значениями и итоговые (вычисленные) значения M_t , м
	Координаты, м		Радиус, м	Координаты, м		Радиус, м		
	X	Y	R	X	Y	R		
1	2	3	4	5	6	7	8	9
н390	—	—	—	385989,05	1282547,05	—	Метод спутниковых геодезических измерений (определений)	$M_t = \text{SQRT}(M1^2+M2^2) = \text{SQRT}(0,6^2+0,08^2) = 0,1 \text{ м}$
н520	—	—	—	385991,95	1282551,37	—	Метод спутниковых геодезических измерений (определений)	$M_t = \text{SQRT}(M1^2+M2^2) = \text{SQRT}(0,6^2+0,08^2) = 0,1 \text{ м}$
н530	—	—	—	385985,73	1282555,54	—	Метод спутниковых геодезических измерений (определений)	$M_t = \text{SQRT}(M1^2+M2^2) = \text{SQRT}(0,6^2+0,08^2) = 0,1 \text{ м}$
н400	—	—	—	385982,80	1282551,23	—	Метод спутниковых геодезических измерений (определений)	$M_t = \text{SQRT}(M1^2+M2^2) = \text{SQRT}(0,6^2+0,08^2) = 0,1 \text{ м}$
н390	—	—	—	385989,05	1282547,05	—	Метод спутниковых геодезических измерений (определений)	$M_t = \text{SQRT}(M1^2+M2^2) = \text{SQRT}(0,6^2+0,08^2) = 0,1 \text{ м}$

2. Сведения о характеристиках объекта недвижимости с кадастровым номером 63:05:0000000:3421

№ п/п	Наименование характеристики	Значение характеристики
1	2	3

КАРТА-ПЛАН ТЕРРИТОРИИ

Описание местоположения зданий, сооружений, объектов незавершенного строительства на земельном участке

1	2	3
1.	Вид объекта недвижимости	здание
2.	Ранее присвоенный государственный учетный номер (инвентарный) здания, сооружения, объекта незавершенного строительства	—
3.	Кадастровый номер земельного участка (земельных участков), в границах которого (которых) расположены здание, сооружение, объект незавершенного строительства	63:05:0105022:637
4.	Уникальный учетный номер кадастрового квартала, в границах которого расположены здание, сооружение, объект незавершенного строительства	63:05:0105022
5.	Сведения об адресе здания, сооружения, объекта незавершенного строительства	—
5.1.	Сведения об ином месте нахождения здания, сооружения, объекта незавершенного строительства, не являющегося объектом адресации, в структурированном виде	Самарская обл., г. Октябрьск, район 5-ой столовой по ул. Мичурина
5.2.	Дополнительные сведения о месте нахождения здания, сооружения, объекта незавершенного строительства	—
6.	Иные сведения	—

3. Пояснения к сведениям об объекте недвижимости с кадастровым номером 63:05:0000000:3421 :

1.	—
----	---

1. Сведения о характерных точках контура объекта недвижимости с кадастровым номером 63:05:0000000:3423

Система координат МСК-63							Зона № 1	
Обозначение характерных точек контура	Содержатся в Едином государственном реестре недвижимости			Определены в ходе выполнения комплексных кадастровых работ			Метод определения координат	Формулы, примененные для расчета средней квадратической погрешности определения координат характерных точек границ (M _t), с подставленными в такие формулы значениями и итоговые (вычисленные) значения M _t , м
	Координаты, м		Радиус, м	Координаты, м		Радиус, м		
	X	Y	R	X	Y	R		
1	2	3	4	5	6	7	8	9
н540	—	—	—	385946,17	1282589,89	—	Метод спутниковых геодезических измерений (определений)	$M_t = \text{SQRT}(M_1^2 + M_2^2) = \text{SQRT}(0,6^2 + 0,08^2) = 0,1 \text{ м}$
13	—	—	—	385947,98	1282592,77	—	—	—

КАРТА-ПЛАН ТЕРРИТОРИИ

Описание местоположения зданий, сооружений, объектов незавершенного строительства на земельном участке

14	—	—	—	385942,75	1282596,05	—	—	—
н550	—	—	—	385940,94	1282593,17	—	Метод спутниковых геодезических измерений (определений)	$Mt = \text{SQRT}(M1^2 + M2^2) = \text{SQRT}(0,6^2 + 0,08^2) = 0,1 \text{ м}$
н540	—	—	—	385946,17	1282589,89	—	Метод спутниковых геодезических измерений (определений)	$Mt = \text{SQRT}(M1^2 + M2^2) = \text{SQRT}(0,6^2 + 0,08^2) = 0,1 \text{ м}$

2. Сведения о характеристиках объекта недвижимости с кадастровым номером 63:05:0000000:3423

№ п/п	Наименование характеристики	Значение характеристики
1	2	3
1.	Вид объекта недвижимости	здание
2.	Ранее присвоенный государственный учетный номер (инвентарный) здания, сооружения, объекта незавершенного строительства	—
3.	Кадастровый номер земельного участка (земельных участков), в границах которого (которых) расположены здание, сооружение, объект незавершенного строительства	63:05:0105022:639
4.	Уникальный учетный номер кадастрового квартала, в границах которого расположены здание, сооружение, объект незавершенного строительства	63:05:0105022
5.	Сведения об адресе здания, сооружения, объекта незавершенного строительства	—
5.1.	Сведения об ином месте нахождения здания, сооружения, объекта незавершенного строительства, не являющегося объектом адресации, в структурированном виде	Самарская область, г. Октябрьск, в районе оврага "Пустынного"
5.2.	Дополнительные сведения о месте нахождения здания, сооружения, объекта незавершенного строительства	—
6.	Иные сведения	—

3. Пояснения к сведениям об объекте недвижимости с кадастровым номером 63:05:0000000:3423 :

1.	—
----	---

1. Сведения о характерных точках контура объекта недвижимости с кадастровым номером 63:05:0000000:3436

КАРТА-ПЛАН ТЕРРИТОРИИ

Описание местоположения зданий, сооружений, объектов незавершенного строительства на земельном участке

Система координат МСК-63

Зона № 1

Обозначение характерных точек контура	Содержатся в Едином государственном реестре недвижимости			Определены в ходе выполнения комплексных кадастровых работ			Метод определения координат	Формулы, примененные для расчета средней квадратической погрешности определения координат характерных точек границ (M_t), с подставленными в такие формулы значениями и итоговые (вычисленные) значения M_t , м
	Координаты, м		Радиус, м	Координаты, м		Радиус, м		
	X	Y	R	X	Y	R		
1	2	3	4	5	6	7	8	9
н560	—	—	—	385875,58	1282786,61	—	Метод спутниковых геодезических измерений (определений)	$M_t = \text{SQRT}(M1^2+M2^2) = \text{SQRT}(0,6^2+0,08^2) = 0,1 \text{ м}$
н570	—	—	—	385876,14	1282792,68	—	Метод спутниковых геодезических измерений (определений)	$M_t = \text{SQRT}(M1^2+M2^2) = \text{SQRT}(0,6^2+0,08^2) = 0,1 \text{ м}$
н580	—	—	—	385871,51	1282793,11	—	Метод спутниковых геодезических измерений (определений)	$M_t = \text{SQRT}(M1^2+M2^2) = \text{SQRT}(0,6^2+0,08^2) = 0,1 \text{ м}$
н590	—	—	—	385870,95	1282787,03	—	Метод спутниковых геодезических измерений (определений)	$M_t = \text{SQRT}(M1^2+M2^2) = \text{SQRT}(0,6^2+0,08^2) = 0,1 \text{ м}$
н560	—	—	—	385875,58	1282786,61	—	Метод спутниковых геодезических измерений (определений)	$M_t = \text{SQRT}(M1^2+M2^2) = \text{SQRT}(0,6^2+0,08^2) = 0,1 \text{ м}$

КАРТА-ПЛАН ТЕРРИТОРИИ

Описание местоположения зданий, сооружений, объектов незавершенного строительства на земельном участке

2. Сведения о характеристиках объекта недвижимости с кадастровым номером 63:05:0000000:3436

№ п/п	Наименование характеристики	Значение характеристики
1	2	3
1.	Вид объекта недвижимости	здание
2.	Ранее присвоенный государственный учетный номер (инвентарный) здания, сооружения, объекта незавершенного строительства	—
3.	Кадастровый номер земельного участка (земельных участков), в границах которого (которых) расположены здание, сооружение, объект незавершенного строительства	63:05:0105022:257
4.	Уникальный учетный номер кадастрового квартала, в границах которого расположены здание, сооружение, объект незавершенного строительства	63:05:0105022
5.	Сведения об адресе здания, сооружения, объекта незавершенного строительства	—
5.1.	Сведения об ином месте нахождения здания, сооружения, объекта незавершенного строительства, не являющегося объектом адресации, в структурированном виде	Самарская область, г. Октябрьск, в районе оврага "Пустынный"
5.2.	Дополнительные сведения о месте нахождения здания, сооружения, объекта незавершенного строительства	—
6.	Иные сведения	—

3. Пояснения к сведениям об объекте недвижимости с кадастровым номером 63:05:0000000:3436 :

1.	—
----	---

1. Сведения о характерных точках контура объекта недвижимости с кадастровым номером 63:05:0000000:3477

Система координат МСК-63 Зона № 1

Обозначение характерных точек контура	Содержатся в Едином государственном реестре недвижимости			Определены в ходе выполнения комплексных кадастровых работ			Метод определения координат	Формулы, примененные для расчета средней квадратической погрешности определения координат характерных точек границ (M _t), с подставленными в такие формулы значениями и итоговые (вычисленные) значения M _t , м
	Координаты, м		Радиус, м	Координаты, м		Радиус, м		
	X	Y	R	X	Y	R		
1	2	3	4	5	6	7	8	9
н600	—	—	—	385994,30	1282555,35	—	Метод спутниковых геодезических	$M_t = \text{SQRT}(M_1^2 + M_2^2) = \text{SQRT}(0,6^2 + 0,08^2) = 0,1 \text{ м}$

КАРТА-ПЛАН ТЕРРИТОРИИ

Описание местоположения зданий, сооружений, объектов незавершенного строительства на земельном участке

							измерений (определений)	
н61О	—	—	—	385996,90	1282559,30	—	Метод спутниковых геодезических измерений (определений)	$Mt = \text{SQRT}(M1^2+M2^2) = \text{SQRT}(0,6^2+0,08^2) = 0,1 \text{ м}$
н62О	—	—	—	385991,29	1282563,06	—	Метод спутниковых геодезических измерений (определений)	$Mt = \text{SQRT}(M1^2+M2^2) = \text{SQRT}(0,6^2+0,08^2) = 0,1 \text{ м}$
н63О	—	—	—	385988,60	1282559,05	—	Метод спутниковых геодезических измерений (определений)	$Mt = \text{SQRT}(M1^2+M2^2) = \text{SQRT}(0,6^2+0,08^2) = 0,1 \text{ м}$
н60О	—	—	—	385994,30	1282555,35	—	Метод спутниковых геодезических измерений (определений)	$Mt = \text{SQRT}(M1^2+M2^2) = \text{SQRT}(0,6^2+0,08^2) = 0,1 \text{ м}$

2. Сведения о характеристиках объекта недвижимости с кадастровым номером 63:05:0000000:3477

№ п/п	Наименование характеристики	Значение характеристики
1	2	3
1.	Вид объекта недвижимости	здание
2.	Ранее присвоенный государственный учетный номер (инвентарный) здания, сооружения, объекта незавершенного строительства	—
3.	Кадастровый номер земельного участка (земельных участков), в границах которого (которых) расположены здание, сооружение, объект незавершенного строительства	63:05:0105012:6502
4.	Уникальный учетный номер кадастрового квартала, в границах которого расположены здание, сооружение, объект незавершенного строительства	63:05:0105022
5.	Сведения об адресе здания, сооружения, объекта незавершенного строительства	—

КАРТА-ПЛАН ТЕРРИТОРИИ

Описание местоположения зданий, сооружений, объектов незавершенного строительства на земельном участке

1	2	3
5.1.	Сведения об ином месте нахождения здания, сооружения, объекта незавершенного строительства, не являющегося объектом адресации, в структурированном виде	Российская Федерация, Самарская область обл., г. Октябрьск, ул. Мичурина, д.1-5
5.2.	Дополнительные сведения о месте нахождения здания, сооружения, объекта незавершенного строительства	Российская Федерация
6.	Иные сведения	—

3. Пояснения к сведениям об объекте недвижимости с кадастровым номером 63:05:0000000:3477 :

1.	—
----	---

1. Сведения о характерных точках контура объекта недвижимости с кадастровым номером 63:05:0103046:455

Система координат МСК-63

Зона № 1

Обозначение характерных точек контура	Содержатся в Едином государственном реестре недвижимости			Определены в ходе выполнения комплексных кадастровых работ			Метод определения координат	Формулы, примененные для расчета средней квадратической погрешности определения координат характерных точек границ (M _t), с подставленными в такие формулы значениями и итоговые (вычисленные) значения M _t , м
	Координаты, м		Радиус, м	Координаты, м		Радиус, м		
	X	Y	R	X	Y	R		
1	2	3	4	5	6	7	8	9
н640	—	—	—	385961,54	1282588,95	—	Метод спутниковых геодезических измерений (определений)	$M_t = \text{SQRT}(M_1^2 + M_2^2) = \text{SQRT}(0,6^2 + 0,08^2) = 0,1 \text{ м}$
н650	—	—	—	385963,26	1282591,70	—	Метод спутниковых геодезических измерений (определений)	$M_t = \text{SQRT}(M_1^2 + M_2^2) = \text{SQRT}(0,6^2 + 0,08^2) = 0,1 \text{ м}$
н660	—	—	—	385963,44	1282592,00	—	Метод спутниковых геодезических измерений (определений)	$M_t = \text{SQRT}(M_1^2 + M_2^2) = \text{SQRT}(0,6^2 + 0,08^2) = 0,1 \text{ м}$
н670	—	—	—	385958,26	1282595,25	—	Метод	$M_t = \text{SQRT}(M_1^2 + M_2^2) = \text{SQRT}(0,6^2 + 0,08^2) =$

КАРТА-ПЛАН ТЕРРИТОРИИ

Описание местоположения зданий, сооружений, объектов незавершенного строительства на земельном участке

							спутниковых геодезических измерений (определений)	0,1 м
н680	—	—	—	385956,30	1282592,26	—	Метод спутниковых геодезических измерений (определений)	$Mt = \sqrt{M1^2 + M2^2} = \sqrt{0,6^2 + 0,08^2} = 0,1 \text{ м}$
н690	—	—	—	385956,45	1282592,16	—	Метод спутниковых геодезических измерений (определений)	$Mt = \sqrt{M1^2 + M2^2} = \sqrt{0,6^2 + 0,08^2} = 0,1 \text{ м}$
н640	—	—	—	385961,54	1282588,95	—	Метод спутниковых геодезических измерений (определений)	$Mt = \sqrt{M1^2 + M2^2} = \sqrt{0,6^2 + 0,08^2} = 0,1 \text{ м}$

2. Сведения о характеристиках объекта недвижимости с кадастровым номером 63:05:0103046:455

№ п/п	Наименование характеристики	Значение характеристики
1	2	3
1.	Вид объекта недвижимости	здание
2.	Ранее присвоенный государственный учетный номер (инвентарный) здания, сооружения, объекта незавершенного строительства	—
3.	Кадастровый номер земельного участка (земельных участков), в границах которого (которых) расположены здание, сооружение, объект незавершенного строительства	63:05:0105022:398
4.	Уникальный учетный номер кадастрового квартала, в границах которого расположены здание, сооружение, объект незавершенного строительства	63:05:0105022
5.	Сведения об адресе здания, сооружения, объекта незавершенного строительства	—
5.1.	Сведения об ином месте нахождения здания, сооружения, объекта незавершенного строительства, не являющегося объектом адресации, в структурированном виде	Российская Федерация, Самарская область, городской округ Октябрьск, г. Октябрьск, территория ГМ № 42, строение № 55

КАРТА-ПЛАН ТЕРРИТОРИИ

Описание местоположения зданий, сооружений, объектов незавершенного строительства на земельном участке

1	2	3
5.2.	Дополнительные сведения о месте нахождения здания, сооружения, объекта незавершенного строительства	—
6.	Иные сведения	—

3. Пояснения к сведениям об объекте недвижимости с кадастровым номером 63:05:0103046:455 :

1.	—
----	---

1. Сведения о характерных точках контура объекта недвижимости с кадастровым номером 63:05:0105012:5778

Система координат МСК-63 Зона № 1

Обозначение характерных точек контура	Содержатся в Едином государственном реестре недвижимости			Определены в ходе выполнения комплексных кадастровых работ			Метод определения координат	Формулы, примененные для расчета средней квадратической погрешности определения координат характерных точек границ (M _t), с подставленными в такие формулы значениями и итоговые (вычисленные) значения M _t , м
	Координаты, м		Радиус, м	Координаты, м		Радиус, м		
	X	Y	R	X	Y	R		
1	2	3	4	5	6	7	8	9
н700	—	—	—	385938,78	1282589,58	—	Метод спутниковых геодезических измерений (определений)	$M_t = \text{SQRT}(M_1^2 + M_2^2) = \text{SQRT}(0,6^2 + 0,08^2) = 0,1 \text{ м}$
н710	—	—	—	385940,72	1282592,84	—	Метод спутниковых геодезических измерений (определений)	$M_t = \text{SQRT}(M_1^2 + M_2^2) = \text{SQRT}(0,6^2 + 0,08^2) = 0,1 \text{ м}$
15	—	—	—	385940,56	1282592,94	—	—	—
16	—	—	—	385935,35	1282596,22	—	—	—
н720	—	—	—	385933,54	1282593,03	—	Метод спутниковых геодезических измерений (определений)	$M_t = \text{SQRT}(M_1^2 + M_2^2) = \text{SQRT}(0,6^2 + 0,08^2) = 0,1 \text{ м}$
н700	—	—	—	385938,78	1282589,58	—	Метод спутниковых	$M_t = \text{SQRT}(M_1^2 + M_2^2) = \text{SQRT}(0,6^2 + 0,08^2) = 0,1 \text{ м}$

КАРТА-ПЛАН ТЕРРИТОРИИ

Описание местоположения зданий, сооружений, объектов незавершенного строительства на земельном участке

н730	—	—	—	385960,73	1282520,21	—	Метод спутниковых геодезических измерений (определений)	$Mt = \sqrt{M1^2 + M2^2} = \sqrt{0,6^2 + 0,08^2} = 0,1 \text{ м}$
н740	—	—	—	385963,94	1282525,28	—	Метод спутниковых геодезических измерений (определений)	$Mt = \sqrt{M1^2 + M2^2} = \sqrt{0,6^2 + 0,08^2} = 0,1 \text{ м}$
н750	—	—	—	385958,89	1282528,44	—	Метод спутниковых геодезических измерений (определений)	$Mt = \sqrt{M1^2 + M2^2} = \sqrt{0,6^2 + 0,08^2} = 0,1 \text{ м}$
н760	—	—	—	385955,70	1282523,41	—	Метод спутниковых геодезических измерений (определений)	$Mt = \sqrt{M1^2 + M2^2} = \sqrt{0,6^2 + 0,08^2} = 0,1 \text{ м}$
н730	—	—	—	385960,73	1282520,21	—	Метод спутниковых геодезических измерений (определений)	$Mt = \sqrt{M1^2 + M2^2} = \sqrt{0,6^2 + 0,08^2} = 0,1 \text{ м}$

2. Сведения о характеристиках объекта недвижимости с кадастровым номером 63:05:0105012:6079

№ п/п	Наименование характеристики	Значение характеристики
1	2	3
1.	Вид объекта недвижимости	здание
2.	Ранее присвоенный государственный учетный номер (инвентарный) здания, сооружения, объекта незавершенного строительства	—
3.	Кадастровый номер земельного участка (земельных участков), в границах которого (которых) расположены здание, сооружение, объект незавершенного строительства	63:05:0105022:331
4.	Уникальный учетный номер кадастрового квартала, в границах которого	63:05:0105022

КАРТА-ПЛАН ТЕРРИТОРИИ

Описание местоположения зданий, сооружений, объектов незавершенного строительства на земельном участке

1	2	3
	расположены здание, сооружение, объект незавершенного строительства	
5.	Сведения об адресе здания, сооружения, объекта незавершенного строительства	—
5.1.	Сведения об ином месте нахождения здания, сооружения, объекта незавершенного строительства, не являющегося объектом адресации, в структурированном виде	Самарская область, г.Октябрьск, в районе восточнее кафе по ул.Мичурина
5.2.	Дополнительные сведения о месте нахождения здания, сооружения, объекта незавершенного строительства	—
6.	Иные сведения	—

3. Пояснения к сведениям об объекте недвижимости с кадастровым номером 63:05:0105012:6079 :

1. —

1. Сведения о характерных точках контура объекта недвижимости с кадастровым номером 63:05:0105012:6252

Система координат МСК-63

Зона № 1

Обозначение характерных точек контура	Содержатся в Едином государственном реестре недвижимости			Определены в ходе выполнения комплексных кадастровых работ			Метод определения координат	Формулы, примененные для расчета средней квадратической погрешности определения координат характерных точек границ (M _t), с подставленными в такие формулы значениями и итоговые (вычисленные) значения M _t , м
	Координаты, м		Радиус, м R	Координаты, м		Радиус, м R		
	X	Y		X	Y			
1	2	3	4	5	6	7	8	9
н770	—	—	—	385908,25	1282769,26	—	Метод спутниковых геодезических измерений (определений)	$M_t = \text{SQRT}(M_1^2 + M_2^2) = \text{SQRT}(0,6^2 + 0,08^2) = 0,1 \text{ м}$
н780	—	—	—	385908,41	1282775,61	—	Метод спутниковых геодезических измерений (определений)	$M_t = \text{SQRT}(M_1^2 + M_2^2) = \text{SQRT}(0,6^2 + 0,08^2) = 0,1 \text{ м}$
18	—	—	—	385903,97	1282775,88	—	—	—
17	—	—	—	385903,77	1282769,96	—	—	—
н790	—	—	—	385903,75	1282769,49	—	Метод	$M_t = \text{SQRT}(M_1^2 + M_2^2) = \text{SQRT}(0,6^2 + 0,08^2) =$

КАРТА-ПЛАН ТЕРРИТОРИИ

Описание местоположения зданий, сооружений, объектов незавершенного строительства на земельном участке

							спутниковых геодезических измерений (определений)	0,1 м
н770	—	—	—	385908,25	1282769,26	—	Метод спутниковых геодезических измерений (определений)	$Mt = \text{SQRT}(M1^2 + M2^2) = \text{SQRT}(0,6^2 + 0,08^2) = 0,1 \text{ м}$

2. Сведения о характеристиках объекта недвижимости с кадастровым номером 63:05:0105012:6252

№ п/п	Наименование характеристики	Значение характеристики
1	2	3
1.	Вид объекта недвижимости	здание
2.	Ранее присвоенный государственный учетный номер (инвентарный) здания, сооружения, объекта незавершенного строительства	—
3.	Кадастровый номер земельного участка (земельных участков), в границах которого (которых) расположены здание, сооружение, объект незавершенного строительства	63:05:0105012:174
4.	Уникальный учетный номер кадастрового квартала, в границах которого расположены здание, сооружение, объект незавершенного строительства	63:05:0105022
5.	Сведения об адресе здания, сооружения, объекта незавершенного строительства	—
5.1.	Сведения об ином месте нахождения здания, сооружения, объекта незавершенного строительства, не являющегося объектом адресации, в структурированном виде	Самарская область, г. Октябрьск, в районе оврага "Пустынный"
5.2.	Дополнительные сведения о месте нахождения здания, сооружения, объекта незавершенного строительства	—
6.	Иные сведения	—

3. Пояснения к сведениям об объекте недвижимости с кадастровым номером 63:05:0105012:6252 :

1.	—
----	---

1. Сведения о характерных точках контура объекта недвижимости с кадастровым номером 63:05:0105014:202

Система координат МСК-63	Зона № 1
--------------------------	----------

КАРТА-ПЛАН ТЕРРИТОРИИ

Описание местоположения зданий, сооружений, объектов незавершенного строительства на земельном участке

Обозначение характерных точек контура	Содержатся в Едином государственном реестре недвижимости			Определены в ходе выполнения комплексных кадастровых работ			Метод определения координат	Формулы, примененные для расчета средней квадратической погрешности определения координат характерных точек границ (M_t), с подставленными в такие формулы значениями и итоговые (вычисленные) значения M_t , м
	Координаты, м		Радиус, м	Координаты, м		Радиус, м		
	X	Y	R	X	Y	R		
1	2	3	4	5	6	7	8	9
н800	—	—	—	385786,10	1282583,55	—	Метод спутниковых геодезических измерений (определений)	$M_t = \text{SQRT}(M1^2+M2^2) = \text{SQRT}(0,6^2+0,08^2) = 0,1 \text{ м}$
н810	—	—	—	385831,34	1282669,35	—	Метод спутниковых геодезических измерений (определений)	$M_t = \text{SQRT}(M1^2+M2^2) = \text{SQRT}(0,6^2+0,08^2) = 0,1 \text{ м}$
н820	—	—	—	385822,00	1282674,28	—	Метод спутниковых геодезических измерений (определений)	$M_t = \text{SQRT}(M1^2+M2^2) = \text{SQRT}(0,6^2+0,08^2) = 0,1 \text{ м}$
н830	—	—	—	385776,76	1282588,47	—	Метод спутниковых геодезических измерений (определений)	$M_t = \text{SQRT}(M1^2+M2^2) = \text{SQRT}(0,6^2+0,08^2) = 0,1 \text{ м}$
н800	—	—	—	385786,10	1282583,55	—	Метод спутниковых геодезических измерений (определений)	$M_t = \text{SQRT}(M1^2+M2^2) = \text{SQRT}(0,6^2+0,08^2) = 0,1 \text{ м}$

2. Сведения о характеристиках объекта недвижимости с кадастровым номером 63:05:0105014:202

№ п/п	Наименование характеристики	Значение характеристики
1	2	3

КАРТА-ПЛАН ТЕРРИТОРИИ

Описание местоположения зданий, сооружений, объектов незавершенного строительства на земельном участке

1	2	3
1.	Вид объекта недвижимости	здание
2.	Ранее присвоенный государственный учетный номер (инвентарный) здания, сооружения, объекта незавершенного строительства	—
3.	Кадастровый номер земельного участка (земельных участков), в границах которого (которых) расположены здание, сооружение, объект незавершенного строительства	63:05:0105022:247
4.	Уникальный учетный номер кадастрового квартала, в границах которого расположены здание, сооружение, объект незавершенного строительства	63:05:0105022
5.	Сведения об адресе здания, сооружения, объекта незавершенного строительства	Самарская обл., г о Октябрьск, г. Октябрьск, ул. Мира, д. 169
5.1.	Сведения об ином месте нахождения здания, сооружения, объекта незавершенного строительства, не являющегося объектом адресации, в структурированном виде	—
5.2.	Дополнительные сведения о месте нахождения здания, сооружения, объекта незавершенного строительства	—
6.	Иные сведения	—

3. Пояснения к сведениям об объекте недвижимости с кадастровым номером 63:05:0105014:202 :

1.	—
----	---

1. Сведения о характерных точках контура объекта недвижимости с кадастровым номером 63:05:0105014:406

Система координат МСК-63							Зона № 1	
Обозначение характерных точек контура	Содержатся в Едином государственном реестре недвижимости			Определены в ходе выполнения комплексных кадастровых работ			Метод определения координат	Формулы, примененные для расчета средней квадратической погрешности определения координат характерных точек границ (M _t), с подставленными в такие формулы значениями и итоговые (вычисленные) значения M _t , м
	Координаты, м		Радиус, м	Координаты, м		Радиус, м		
	X	Y	R	X	Y	R		
1	2	3	4	5	6	7	8	9
н840	—	—	—	385821,61	1282596,50	—	Метод спутниковых геодезических измерений (определений)	$M_t = \text{SQRT}(M_1^2 + M_2^2) = \text{SQRT}(0,6^2 + 0,08^2) = 0,1 \text{ м}$
н850	—	—	—	385824,16	1282601,02	—	Метод	$M_t = \text{SQRT}(M_1^2 + M_2^2) = \text{SQRT}(0,6^2 + 0,08^2) =$

КАРТА-ПЛАН ТЕРРИТОРИИ

Описание местоположения зданий, сооружений, объектов незавершенного строительства на земельном участке

							спутниковых геодезических измерений (определений)	0,1 м
н860	—	—	—	385815,43	1282605,94	—	Метод спутниковых геодезических измерений (определений)	$Mt = \text{SQRT}(M1^2+M2^2) = \text{SQRT}(0,6^2+0,08^2) = 0,1 \text{ м}$
н870	—	—	—	385812,88	1282601,42	—	Метод спутниковых геодезических измерений (определений)	$Mt = \text{SQRT}(M1^2+M2^2) = \text{SQRT}(0,6^2+0,08^2) = 0,1 \text{ м}$
н840	—	—	—	385821,61	1282596,50	—	Метод спутниковых геодезических измерений (определений)	$Mt = \text{SQRT}(M1^2+M2^2) = \text{SQRT}(0,6^2+0,08^2) = 0,1 \text{ м}$

2. Сведения о характеристиках объекта недвижимости с кадастровым номером 63:05:0105014:406

№ п/п	Наименование характеристики	Значение характеристики
1	2	3
1.	Вид объекта недвижимости	здание
2.	Ранее присвоенный государственный учетный номер (инвентарный) здания, сооружения, объекта незавершенного строительства	—
3.	Кадастровый номер земельного участка (земельных участков), в границах которого (которых) расположены здание, сооружение, объект незавершенного строительства	63:05:0105022:260
4.	Уникальный учетный номер кадастрового квартала, в границах которого расположены здание, сооружение, объект незавершенного строительства	63:05:0105022
5.	Сведения об адресе здания, сооружения, объекта незавершенного строительства	—
5.1.	Сведения об ином месте нахождения здания, сооружения, объекта незавершенного строительства, не являющегося объектом адресации, в структурированном виде	Самарская область, г. Октябрьск, район ул. Мира, д.169, ул. Мичурина, д.2

КАРТА-ПЛАН ТЕРРИТОРИИ

Описание местоположения зданий, сооружений, объектов незавершенного строительства на земельном участке

1	2	3
5.2.	Дополнительные сведения о месте нахождения здания, сооружения, объекта незавершенного строительства	—
6.	Иные сведения	—

3. Пояснения к сведениям об объекте недвижимости с кадастровым номером 63:05:0105014:406 :

1.	—
----	---

1. Сведения о характерных точках контура объекта недвижимости с кадастровым номером 63:05:0105014:407

Система координат МСК-63 Зона № 1

Обозначение характерных точек контура	Содержатся в Едином государственном реестре недвижимости			Определены в ходе выполнения комплексных кадастровых работ			Метод определения координат	Формулы, примененные для расчета средней квадратической погрешности определения координат характерных точек границ (M _t), с подставленными в такие формулы значениями и итоговые (вычисленные) значения M _t , м
	Координаты, м		Радиус, м	Координаты, м		Радиус, м		
	X	Y	R	X	Y	R		
1	2	3	4	5	6	7	8	9
н880	—	—	—	386008,10	1282441,87	—	Метод спутниковых геодезических измерений (определений)	$M_t = \text{SQRT}(M_1^2 + M_2^2) = \text{SQRT}(0,6^2 + 0,08^2) = 0,1 \text{ м}$
н890	—	—	—	386007,37	1282444,74	—	Метод спутниковых геодезических измерений (определений)	$M_t = \text{SQRT}(M_1^2 + M_2^2) = \text{SQRT}(0,6^2 + 0,08^2) = 0,1 \text{ м}$
н900	—	—	—	386007,20	1282445,38	—	Метод спутниковых геодезических измерений (определений)	$M_t = \text{SQRT}(M_1^2 + M_2^2) = \text{SQRT}(0,6^2 + 0,08^2) = 0,1 \text{ м}$
н910	—	—	—	386001,63	1282443,94	—	Метод спутниковых геодезических измерений	$M_t = \text{SQRT}(M_1^2 + M_2^2) = \text{SQRT}(0,6^2 + 0,08^2) = 0,1 \text{ м}$

КАРТА-ПЛАН ТЕРРИТОРИИ

Описание местоположения зданий, сооружений, объектов незавершенного строительства на земельном участке

							(определений)	
н920	—	—	—	386002,39	1282441,01	—	Метод спутниковых геодезических измерений (определений)	$Mt = \text{SQRT}(M1^2+M2^2) = \text{SQRT}(0,6^2+0,08^2) = 0,1 \text{ м}$
н930	—	—	—	386002,53	1282440,43	—	Метод спутниковых геодезических измерений (определений)	$Mt = \text{SQRT}(M1^2+M2^2) = \text{SQRT}(0,6^2+0,08^2) = 0,1 \text{ м}$
н880	—	—	—	386008,10	1282441,87	—	Метод спутниковых геодезических измерений (определений)	$Mt = \text{SQRT}(M1^2+M2^2) = \text{SQRT}(0,6^2+0,08^2) = 0,1 \text{ м}$

2. Сведения о характеристиках объекта недвижимости с кадастровым номером 63:05:0105014:407

№ п/п	Наименование характеристики	Значение характеристики
1	2	3
1.	Вид объекта недвижимости	здание
2.	Ранее присвоенный государственный учетный номер (инвентарный) здания, сооружения, объекта незавершенного строительства	—
3.	Кадастровый номер земельного участка (земельных участков), в границах которого (которых) расположены здание, сооружение, объект незавершенного строительства	63:05:0105022:47
4.	Уникальный учетный номер кадастрового квартала, в границах которого расположены здание, сооружение, объект незавершенного строительства	63:05:0105022
5.	Сведения об адресе здания, сооружения, объекта незавершенного строительства	—
5.1.	Сведения об ином месте нахождения здания, сооружения, объекта незавершенного строительства, не являющегося объектом адресации, в структурированном виде	Самарская область, г. Октябрьск, район двора по ул. Мичурина, д.6
5.2.	Дополнительные сведения о месте нахождения здания, сооружения, объекта незавершенного строительства	—
6.	Иные сведения	—

КАРТА-ПЛАН ТЕРРИТОРИИ

Описание местоположения зданий, сооружений, объектов незавершенного строительства на земельном участке

3. Пояснения к сведениям об объекте недвижимости с кадастровым номером 63:05:0105014:407 :

1. —

1. Сведения о характерных точках контура объекта недвижимости с кадастровым номером 63:05:0105014:408

Система координат МСК-63

Зона № 1

Обозначение характерных точек контура	Содержатся в Едином государственном реестре недвижимости			Определены в ходе выполнения комплексных кадастровых работ			Метод определения координат	Формулы, примененные для расчета средней квадратической погрешности определения координат характерных точек границ (M _t), с подставленными в такие формулы значениями и итоговые (вычисленные) значения M _t , м
	Координаты, м		Радиус, м R	Координаты, м		Радиус, м R		
	X	Y		X	Y			
1	2	3	4	5	6	7	8	9
н940	—	—	—	386042,84	1282376,74	—	Метод спутниковых геодезических измерений (определений)	$M_t = \text{SQRT}(M_1^2 + M_2^2) = \text{SQRT}(0,6^2 + 0,08^2) = 0,1 \text{ м}$
н950	—	—	—	386042,31	1282380,88	—	Метод спутниковых геодезических измерений (определений)	$M_t = \text{SQRT}(M_1^2 + M_2^2) = \text{SQRT}(0,6^2 + 0,08^2) = 0,1 \text{ м}$
н960	—	—	—	386036,43	1282380,21	—	Метод спутниковых геодезических измерений (определений)	$M_t = \text{SQRT}(M_1^2 + M_2^2) = \text{SQRT}(0,6^2 + 0,08^2) = 0,1 \text{ м}$
н970	—	—	—	386036,95	1282376,02	—	Метод спутниковых геодезических измерений (определений)	$M_t = \text{SQRT}(M_1^2 + M_2^2) = \text{SQRT}(0,6^2 + 0,08^2) = 0,1 \text{ м}$
н940	—	—	—	386042,84	1282376,74	—	Метод спутниковых геодезических измерений (определений)	$M_t = \text{SQRT}(M_1^2 + M_2^2) = \text{SQRT}(0,6^2 + 0,08^2) = 0,1 \text{ м}$

КАРТА-ПЛАН ТЕРРИТОРИИ

Описание местоположения зданий, сооружений, объектов незавершенного строительства на земельном участке

измерений
(определений)

2. Сведения о характеристиках объекта недвижимости с кадастровым номером 63:05:0105014:408

№ п/п	Наименование характеристики	Значение характеристики
1	2	3
1.	Вид объекта недвижимости	здание
2.	Ранее присвоенный государственный учетный номер (инвентарный) здания, сооружения, объекта незавершенного строительства	—
3.	Кадастровый номер земельного участка (земельных участков), в границах которого (которых) расположены здание, сооружение, объект незавершенного строительства	63:05:0105022:236
4.	Уникальный учетный номер кадастрового квартала, в границах которого расположены здание, сооружение, объект незавершенного строительства	63:05:0105022
5.	Сведения об адресе здания, сооружения, объекта незавершенного строительства	—
5.1.	Сведения об ином месте нахождения здания, сооружения, объекта незавершенного строительства, не являющегося объектом адресации, в структурированном виде	Самарская область, г. Октябрьск, район двора дома № 12 по ул. Мичурина
5.2.	Дополнительные сведения о месте нахождения здания, сооружения, объекта незавершенного строительства	—
6.	Иные сведения	—

3. Пояснения к сведениям об объекте недвижимости с кадастровым номером 63:05:0105014:408 :

1. —

1. Сведения о характерных точках контура объекта недвижимости с кадастровым номером 63:05:0105021:417

Система координат МСК-63

Зона № 1

Обозначение характерных точек контура	Содержатся в Едином государственном реестре недвижимости			Определены в ходе выполнения комплексных кадастровых работ			Метод определения координат	Формулы, примененные для расчета средней квадратической погрешности определения координат характерных точек границ (M_t), с подставленными в такие формулы значениями и итоговые (вычисленные) значения M_t , м
	Координаты, м		Радиус, м	Координаты, м		Радиус, м		
	X	Y	R	X	Y	R		
1	2	3	4	5	6	7	8	9
н980	—	—	—	385958,98	1282572,54	—	Метод	$M_t = \text{SQRT}(M_1^2 + M_2^2) = \text{SQRT}(0,6^2 + 0,08^2) =$

КАРТА-ПЛАН ТЕРРИТОРИИ

Описание местоположения зданий, сооружений, объектов незавершенного строительства на земельном участке

							спутниковых геодезических измерений (определений)	0,1 м
19	—	—	—	385960,97	1282575,49	—	—	—
20	—	—	—	385955,86	1282578,92	—	—	—
н990	—	—	—	385955,73	1282579,01	—	Метод спутниковых геодезических измерений (определений)	$Mt = \text{SQRT}(M1^2 + M2^2) = \text{SQRT}(0,6^2 + 0,08^2) = 0,1 \text{ м}$
н1000	—	—	—	385953,91	1282576,16	—	Метод спутниковых геодезических измерений (определений)	$Mt = \text{SQRT}(M1^2 + M2^2) = \text{SQRT}(0,6^2 + 0,08^2) = 0,1 \text{ м}$
н980	—	—	—	385958,98	1282572,54	—	Метод спутниковых геодезических измерений (определений)	$Mt = \text{SQRT}(M1^2 + M2^2) = \text{SQRT}(0,6^2 + 0,08^2) = 0,1 \text{ м}$

2. Сведения о характеристиках объекта недвижимости с кадастровым номером 63:05:0105021:417

№ п/п	Наименование характеристики	Значение характеристики
1	2	3
1.	Вид объекта недвижимости	здание
2.	Ранее присвоенный государственный учетный номер (инвентарный) здания, сооружения, объекта незавершенного строительства	—
3.	Кадастровый номер земельного участка (земельных участков), в границах которого (которых) расположены здание, сооружение, объект незавершенного строительства	63:05:0105022:258
4.	Уникальный учетный номер кадастрового квартала, в границах которого расположены здание, сооружение, объект незавершенного строительства	63:05:0105022
5.	Сведения об адресе здания, сооружения, объекта незавершенного строительства	Российская Федерация, Самарская область, городской округ Октябрьск, город Октябрьск, территория ГМ N 42, строение 64
5.1.	Сведения об ином месте нахождения здания, сооружения, объекта	—

КАРТА-ПЛАН ТЕРРИТОРИИ

Описание местоположения зданий, сооружений, объектов незавершенного строительства на земельном участке

1	2	3
	незавершенного строительства, не являющегося объектом адресации, в структурированном виде	
5.2.	Дополнительные сведения о месте нахождения здания, сооружения, объекта незавершенного строительства	—
6.	Иные сведения	—

3. Пояснения к сведениям об объекте недвижимости с кадастровым номером 63:05:0105021:417 :

1.	—
----	---

1. Сведения о характерных точках контура объекта недвижимости с кадастровым номером 63:05:0105021:958

Система координат МСК-63							Зона № 1	
Обозначение характерных точек контура	Содержатся в Едином государственном реестре недвижимости			Определены в ходе выполнения комплексных кадастровых работ			Метод определения координат	Формулы, примененные для расчета средней квадратической погрешности определения координат характерных точек границ (M _t), с подставленными в такие формулы значениями и итоговые (вычисленные) значения M _t , м
	Координаты, м		Радиус, м	Координаты, м		Радиус, м		
	X	Y	R	X	Y	R		
1	2	3	4	5	6	7	8	9
н1010	—	—	—	385932,72	1282606,79	—	Метод спутниковых геодезических измерений (определений)	$M_t = \text{SQRT}(M_1^2 + M_2^2) = \text{SQRT}(0,6^2 + 0,08^2) = 0,1 \text{ м}$
н1020	—	—	—	385934,68	1282609,69	—	Метод спутниковых геодезических измерений (определений)	$M_t = \text{SQRT}(M_1^2 + M_2^2) = \text{SQRT}(0,6^2 + 0,08^2) = 0,1 \text{ м}$
н1030	—	—	—	385929,56	1282613,15	—	Метод спутниковых геодезических измерений (определений)	$M_t = \text{SQRT}(M_1^2 + M_2^2) = \text{SQRT}(0,6^2 + 0,08^2) = 0,1 \text{ м}$
н1040	—	—	—	385927,54	1282610,29	—	Метод спутниковых	$M_t = \text{SQRT}(M_1^2 + M_2^2) = \text{SQRT}(0,6^2 + 0,08^2) = 0,1 \text{ м}$

КАРТА-ПЛАН ТЕРРИТОРИИ

Описание местоположения зданий, сооружений, объектов незавершенного строительства на земельном участке

							геодезических измерений (определений)	
н1010	—	—	—	385932,72	1282606,79	—	Метод спутниковых геодезических измерений (определений)	$Mt = \text{SQRT}(M1^2 + M2^2) = \text{SQRT}(0,6^2 + 0,08^2) = 0,1 \text{ м}$

2. Сведения о характеристиках объекта недвижимости с кадастровым номером 63:05:0105021:958

№ п/п	Наименование характеристики	Значение характеристики
1	2	3
1.	Вид объекта недвижимости	здание
2.	Ранее присвоенный государственный учетный номер (инвентарный) здания, сооружения, объекта незавершенного строительства	—
3.	Кадастровый номер земельного участка (земельных участков), в границах которого (которых) расположены здание, сооружение, объект незавершенного строительства	63:05:0105012:117
4.	Уникальный учетный номер кадастрового квартала, в границах которого расположены здание, сооружение, объект незавершенного строительства	63:05:0105022
5.	Сведения об адресе здания, сооружения, объекта незавершенного строительства	—
5.1.	Сведения об ином месте нахождения здания, сооружения, объекта незавершенного строительства, не являющегося объектом адресации, в структурированном виде	Самарская область, г. Октябрьск, в районе столовой № 5 по ул. Мичурина
5.2.	Дополнительные сведения о месте нахождения здания, сооружения, объекта незавершенного строительства	—
6.	Иные сведения	—

3. Пояснения к сведениям об объекте недвижимости с кадастровым номером 63:05:0105021:958 :

1.	—
----	---

1. Сведения о характерных точках контура объекта недвижимости с кадастровым номером 63:05:0105021:965

Система координат МСК-63	Зона № 1
--------------------------	----------

КАРТА-ПЛАН ТЕРРИТОРИИ

Описание местоположения зданий, сооружений, объектов незавершенного строительства на земельном участке

Обозначение характерных точек контура	Содержатся в Едином государственном реестре недвижимости			Определены в ходе выполнения комплексных кадастровых работ			Метод определения координат	Формулы, примененные для расчета средней квадратической погрешности определения координат характерных точек границ (M_t), с подставленными в такие формулы значениями и итоговые (вычисленные) значения M_t , м
	Координаты, м		Радиус, м	Координаты, м		Радиус, м		
	X	Y	R	X	Y	R		
1	2	3	4	5	6	7	8	9
н1050	—	—	—	385966,43	1282541,38	—	Метод спутниковых геодезических измерений (определений)	$M_t = \text{SQRT}(M1^2+M2^2) = \text{SQRT}(0,6^2+0,08^2) = 0,1 \text{ м}$
н1060	—	—	—	385969,75	1282546,65	—	Метод спутниковых геодезических измерений (определений)	$M_t = \text{SQRT}(M1^2+M2^2) = \text{SQRT}(0,6^2+0,08^2) = 0,1 \text{ м}$
н1070	—	—	—	385964,50	1282549,96	—	Метод спутниковых геодезических измерений (определений)	$M_t = \text{SQRT}(M1^2+M2^2) = \text{SQRT}(0,6^2+0,08^2) = 0,1 \text{ м}$
н1080	—	—	—	385961,18	1282544,58	—	Метод спутниковых геодезических измерений (определений)	$M_t = \text{SQRT}(M1^2+M2^2) = \text{SQRT}(0,6^2+0,08^2) = 0,1 \text{ м}$
н1050	—	—	—	385966,43	1282541,38	—	Метод спутниковых геодезических измерений (определений)	$M_t = \text{SQRT}(M1^2+M2^2) = \text{SQRT}(0,6^2+0,08^2) = 0,1 \text{ м}$

2. Сведения о характеристиках объекта недвижимости с кадастровым номером 63:05:0105021:965

№ п/п	Наименование характеристики	Значение характеристики
1	2	3

КАРТА-ПЛАН ТЕРРИТОРИИ

Описание местоположения зданий, сооружений, объектов незавершенного строительства на земельном участке

1	2	3
1.	Вид объекта недвижимости	здание
2.	Ранее присвоенный государственный учетный номер (инвентарный) здания, сооружения, объекта незавершенного строительства	—
3.	Кадастровый номер земельного участка (земельных участков), в границах которого (которых) расположены здание, сооружение, объект незавершенного строительства	63:05:0105022:399
4.	Уникальный учетный номер кадастрового квартала, в границах которого расположены здание, сооружение, объект незавершенного строительства	63:05:0105022
5.	Сведения об адресе здания, сооружения, объекта незавершенного строительства	Самарская обл., г. Октябрьск, строение 93
5.1.	Сведения об ином месте нахождения здания, сооружения, объекта незавершенного строительства, не являющегося объектом адресации, в структурированном виде	—
5.2.	Дополнительные сведения о месте нахождения здания, сооружения, объекта незавершенного строительства	—
6.	Иные сведения	—

3. Пояснения к сведениям об объекте недвижимости с кадастровым номером 63:05:0105021:965 :

1.	—
----	---

1. Сведения о характерных точках контура объекта недвижимости с кадастровым номером 63:05:0105021:1196

Система координат МСК-63							Зона № 1	
Обозначение характерных точек контура	Содержатся в Едином государственном реестре недвижимости			Определены в ходе выполнения комплексных кадастровых работ			Метод определения координат	Формулы, примененные для расчета средней квадратической погрешности определения координат характерных точек границ (M _t), с подставленными в такие формулы значениями и итоговые (вычисленные) значения M _t , м
	Координаты, м		Радиус, м	Координаты, м		Радиус, м		
	X	Y	R	X	Y	R		
1	2	3	4	5	6	7	8	9
н1090	—	—	—	385971,35	1282520,77	—	Метод спутниковых геодезических измерений (определений)	$M_t = \text{SQRT}(M_1^2 + M_2^2) = \text{SQRT}(0,6^2 + 0,08^2) = 0,1 \text{ м}$
н1100	—	—	—	385973,77	1282524,83	—	Метод	$M_t = \text{SQRT}(M_1^2 + M_2^2) = \text{SQRT}(0,6^2 + 0,08^2) =$

КАРТА-ПЛАН ТЕРРИТОРИИ

Описание местоположения зданий, сооружений, объектов незавершенного строительства на земельном участке

							спутниковых геодезических измерений (определений)	0,1 м
н1110	—	—	—	385967,89	1282528,82	—	Метод спутниковых геодезических измерений (определений)	$Mt = \text{SQRT}(M1^2 + M2^2) = \text{SQRT}(0,6^2 + 0,08^2) = 0,1 \text{ м}$
н1120	—	—	—	385965,21	1282524,68	—	Метод спутниковых геодезических измерений (определений)	$Mt = \text{SQRT}(M1^2 + M2^2) = \text{SQRT}(0,6^2 + 0,08^2) = 0,1 \text{ м}$
н1090	—	—	—	385971,35	1282520,77	—	Метод спутниковых геодезических измерений (определений)	$Mt = \text{SQRT}(M1^2 + M2^2) = \text{SQRT}(0,6^2 + 0,08^2) = 0,1 \text{ м}$

2. Сведения о характеристиках объекта недвижимости с кадастровым номером 63:05:0105021:1196

№ п/п	Наименование характеристики	Значение характеристики
1	2	3
1.	Вид объекта недвижимости	здание
2.	Ранее присвоенный государственный учетный номер (инвентарный) здания, сооружения, объекта незавершенного строительства	—
3.	Кадастровый номер земельного участка (земельных участков), в границах которого (которых) расположены здание, сооружение, объект незавершенного строительства	63:05:0105022:645
4.	Уникальный учетный номер кадастрового квартала, в границах которого расположены здание, сооружение, объект незавершенного строительства	63:05:0105022
5.	Сведения об адресе здания, сооружения, объекта незавершенного строительства	—
5.1.	Сведения об ином месте нахождения здания, сооружения, объекта незавершенного строительства, не являющегося объектом адресации, в структурированном виде	Самарская область, г. Октябрьск, ул. Мичурина, №5А, кв.42

КАРТА-ПЛАН ТЕРРИТОРИИ

Описание местоположения зданий, сооружений, объектов незавершенного строительства на земельном участке

1	2	3
5.2.	Дополнительные сведения о месте нахождения здания, сооружения, объекта незавершенного строительства	—
6.	Иные сведения	—

3. Пояснения к сведениям об объекте недвижимости с кадастровым номером 63:05:0105021:1196 :

1.	—
----	---

1. Сведения о характерных точках контура объекта недвижимости с кадастровым номером 63:05:0105022:264

Система координат МСК-63 Зона № 1

Обозначение характерных точек контура	Содержатся в Едином государственном реестре недвижимости			Определены в ходе выполнения комплексных кадастровых работ			Метод определения координат	Формулы, примененные для расчета средней квадратической погрешности определения координат характерных точек границ (M _t), с подставленными в такие формулы значениями и итоговые (вычисленные) значения M _t , м
	Координаты, м		Радиус, м	Координаты, м		Радиус, м		
	X	Y	R	X	Y	R		
1	2	3	4	5	6	7	8	9
н1020	—	—	—	385934,68	1282609,69	—	Метод спутниковых геодезических измерений (определений)	$M_t = \text{SQRT}(M_1^2 + M_2^2) = \text{SQRT}(0,6^2 + 0,08^2) = 0,1 \text{ м}$
н1130	—	—	—	385936,63	1282612,52	—	Метод спутниковых геодезических измерений (определений)	$M_t = \text{SQRT}(M_1^2 + M_2^2) = \text{SQRT}(0,6^2 + 0,08^2) = 0,1 \text{ м}$
н1140	—	—	—	385931,54	1282616,06	—	Метод спутниковых геодезических измерений (определений)	$M_t = \text{SQRT}(M_1^2 + M_2^2) = \text{SQRT}(0,6^2 + 0,08^2) = 0,1 \text{ м}$
н1030	—	—	—	385929,56	1282613,15	—	Метод спутниковых геодезических измерений	$M_t = \text{SQRT}(M_1^2 + M_2^2) = \text{SQRT}(0,6^2 + 0,08^2) = 0,1 \text{ м}$

КАРТА-ПЛАН ТЕРРИТОРИИ

Описание местоположения зданий, сооружений, объектов незавершенного строительства на земельном участке

н102О	—	—	—	385934,68	1282609,69	—	(определений) Метод спутниковых геодезических измерений (определений)	$Mt = \text{SQRT}(M1^2 + M2^2) = \text{SQRT}(0,6^2 + 0,08^2) = 0,1 \text{ м}$
-------	---	---	---	-----------	------------	---	--	---

2. Сведения о характеристиках объекта недвижимости с кадастровым номером 63:05:0105022:264

№ п/п	Наименование характеристики	Значение характеристики
1	2	3
1.	Вид объекта недвижимости	здание
2.	Ранее присвоенный государственный учетный номер (инвентарный) здания, сооружения, объекта незавершенного строительства	—
3.	Кадастровый номер земельного участка (земельных участков), в границах которого (которых) расположены здание, сооружение, объект незавершенного строительства	63:05:0105022:16
4.	Уникальный учетный номер кадастрового квартала, в границах которого расположены здание, сооружение, объект незавершенного строительства	63:05:0105022
5.	Сведения об адресе здания, сооружения, объекта незавершенного строительства	—
5.1.	Сведения об ином месте нахождения здания, сооружения, объекта незавершенного строительства, не являющегося объектом адресации, в структурированном виде	Российская Федерация, Самарская область, городской округ Октябрьск, г.Октябрьск, территория ГМ №42, строение № 1010
5.2.	Дополнительные сведения о месте нахождения здания, сооружения, объекта незавершенного строительства	—
6.	Иные сведения	—

3. Пояснения к сведениям об объекте недвижимости с кадастровым номером 63:05:0105022:264 :

1.	—
----	---

1. Сведения о характерных точках контура объекта недвижимости с кадастровым номером 63:05:0105022:265

Система координат МСК-63	Зона № 1
--------------------------	----------

КАРТА-ПЛАН ТЕРРИТОРИИ

Описание местоположения зданий, сооружений, объектов незавершенного строительства на земельном участке

Обозначение характерных точек контура	Содержатся в Едином государственном реестре недвижимости			Определены в ходе выполнения комплексных кадастровых работ			Метод определения координат	Формулы, примененные для расчета средней квадратической погрешности определения координат характерных точек границ (M _t), с подставленными в такие формулы значениями и итоговые (вычисленные) значения M _t , м
	Координаты, м		Радиус, м	Координаты, м		Радиус, м		
	X	Y	R	X	Y	R		
1	2	3	4	5	6	7	8	9
22	—	—	—	385877,10	1282743,56	—	—	—
21	—	—	—	385877,29	1282749,68	—	—	—
н1150	—	—	—	385874,09	1282750,02	—	Метод спутниковых геодезических измерений (определений)	$M_t = \text{SQRT}(M_1^2 + M_2^2) = \text{SQRT}(0,6^2 + 0,08^2) = 0,1 \text{ м}$
н1160	—	—	—	385873,53	1282744,15	—	Метод спутниковых геодезических измерений (определений)	$M_t = \text{SQRT}(M_1^2 + M_2^2) = \text{SQRT}(0,6^2 + 0,08^2) = 0,1 \text{ м}$
н1170	—	—	—	385873,56	1282743,84	—	Метод спутниковых геодезических измерений (определений)	$M_t = \text{SQRT}(M_1^2 + M_2^2) = \text{SQRT}(0,6^2 + 0,08^2) = 0,1 \text{ м}$
22	—	—	—	385877,10	1282743,56	—	—	—

2. Сведения о характеристиках объекта недвижимости с кадастровым номером 63:05:0105022:265

№ п/п	Наименование характеристики	Значение характеристики
1	2	3
1.	Вид объекта недвижимости	здание
2.	Ранее присвоенный государственный учетный номер (инвентарный) здания, сооружения, объекта незавершенного строительства	—
3.	Кадастровый номер земельного участка (земельных участков), в границах которого (которых) расположены здание, сооружение, объект незавершенного строительства	63:05:0105022:19

КАРТА-ПЛАН ТЕРРИТОРИИ

Описание местоположения зданий, сооружений, объектов незавершенного строительства на земельном участке

1	2	3
4.	Уникальный учетный номер кадастрового квартала, в границах которого расположены здание, сооружение, объект незавершенного строительства	63:05:0105022
5.	Сведения об адресе здания, сооружения, объекта незавершенного строительства	—
5.1.	Сведения об ином месте нахождения здания, сооружения, объекта незавершенного строительства, не являющегося объектом адресации, в структурированном виде	Самарская область, г.Октябрьск, район оврага "Пустынный"
5.2.	Дополнительные сведения о месте нахождения здания, сооружения, объекта незавершенного строительства	—
6.	Иные сведения	—

3. Пояснения к сведениям об объекте недвижимости с кадастровым номером 63:05:0105022:265 :

1.	—
----	---

1. Сведения о характерных точках контура объекта недвижимости с кадастровым номером 63:05:0105022:266

Система координат МСК-63							Зона № 1	
Обозначение характерных точек контура	Содержатся в Едином государственном реестре недвижимости			Определены в ходе выполнения комплексных кадастровых работ			Метод определения координат	Формулы, примененные для расчета средней квадратической погрешности определения координат характерных точек границ (M _t), с подставленными в такие формулы значениями и итоговые (вычисленные) значения M _t , м
	Координаты, м		Радиус, м	Координаты, м		Радиус, м		
	X	Y		X	Y			
1	2	3	4	5	6	7	8	9
н1180	—	—	—	386066,58	1282374,05	—	Метод спутниковых геодезических измерений (определений)	$M_t = \text{SQRT}(M_1^2 + M_2^2) = \text{SQRT}(0,6^2 + 0,08^2) = 0,1 \text{ м}$
н1190	—	—	—	386067,02	1282381,67	—	Метод спутниковых геодезических измерений (определений)	$M_t = \text{SQRT}(M_1^2 + M_2^2) = \text{SQRT}(0,6^2 + 0,08^2) = 0,1 \text{ м}$
н1200	—	—	—	386063,39	1282381,93	—	Метод спутниковых	$M_t = \text{SQRT}(M_1^2 + M_2^2) = \text{SQRT}(0,6^2 + 0,08^2) = 0,1 \text{ м}$

КАРТА-ПЛАН ТЕРРИТОРИИ

Описание местоположения зданий, сооружений, объектов незавершенного строительства на земельном участке

							геодезических измерений (определений)	
н1210	—	—	—	386062,94	1282374,31	—	Метод спутниковых геодезических измерений (определений)	$Mt = \sqrt{M1^2 + M2^2} = \sqrt{0,6^2 + 0,08^2} = 0,1 \text{ м}$
н1180	—	—	—	386066,58	1282374,05	—	Метод спутниковых геодезических измерений (определений)	$Mt = \sqrt{M1^2 + M2^2} = \sqrt{0,6^2 + 0,08^2} = 0,1 \text{ м}$

2. Сведения о характеристиках объекта недвижимости с кадастровым номером 63:05:0105022:266

№ п/п	Наименование характеристики	Значение характеристики
1	2	3
1.	Вид объекта недвижимости	здание
2.	Ранее присвоенный государственный учетный номер (инвентарный) здания, сооружения, объекта незавершенного строительства	—
3.	Кадастровый номер земельного участка (земельных участков), в границах которого (которых) расположены здание, сооружение, объект незавершенного строительства	63:05:0105022:32
4.	Уникальный учетный номер кадастрового квартала, в границах которого расположены здание, сооружение, объект незавершенного строительства	63:05:0105022
5.	Сведения об адресе здания, сооружения, объекта незавершенного строительства	—
5.1.	Сведения об ином месте нахождения здания, сооружения, объекта незавершенного строительства, не являющегося объектом адресации, в структурированном виде	Самарская область, г. Октябрьск, ул .Мичурина, район дома №14 по ул. Мичурина
5.2.	Дополнительные сведения о месте нахождения здания, сооружения, объекта незавершенного строительства	—
6.	Иные сведения	—

3. Пояснения к сведениям об объекте недвижимости с кадастровым номером 63:05:0105022:266 :

1.	—
----	---

КАРТА-ПЛАН ТЕРРИТОРИИ

Описание местоположения зданий, сооружений, объектов незавершенного строительства на земельном участке

1. Сведения о характерных точках контура объекта недвижимости с кадастровым номером 63:05:0105022:267

Система координат МСК-63

Зона № 1

Обозначение характерных точек контура	Содержатся в Едином государственном реестре недвижимости		Определены в ходе выполнения комплексных кадастровых работ			Метод определения координат	Формулы, примененные для расчета средней квадратической погрешности определения координат характерных точек границ (M_t), с подставленными в такие формулы значениями и итоговые (вычисленные) значения M_t , м	
	Координаты, м		Координаты, м		Радиус, м			
	X	Y	X	Y	R			
1	2	3	4	5	6	7	8	9
н122О	—	—	—	385983,39	1282538,93	—	Метод спутниковых геодезических измерений (определений)	$M_t = \text{SQRT}(M_1^2 + M_2^2) = \text{SQRT}(0,6^2 + 0,08^2) = 0,1 \text{ м}$
н38О	—	—	—	385986,55	1282543,48	—	Метод спутниковых геодезических измерений (определений)	$M_t = \text{SQRT}(M_1^2 + M_2^2) = \text{SQRT}(0,6^2 + 0,08^2) = 0,1 \text{ м}$
н42О	—	—	—	385980,61	1282547,57	—	Метод спутниковых геодезических измерений (определений)	$M_t = \text{SQRT}(M_1^2 + M_2^2) = \text{SQRT}(0,6^2 + 0,08^2) = 0,1 \text{ м}$
н123О	—	—	—	385977,49	1282542,96	—	Метод спутниковых геодезических измерений (определений)	$M_t = \text{SQRT}(M_1^2 + M_2^2) = \text{SQRT}(0,6^2 + 0,08^2) = 0,1 \text{ м}$
н122О	—	—	—	385983,39	1282538,93	—	Метод спутниковых геодезических измерений (определений)	$M_t = \text{SQRT}(M_1^2 + M_2^2) = \text{SQRT}(0,6^2 + 0,08^2) = 0,1 \text{ м}$

КАРТА-ПЛАН ТЕРРИТОРИИ

Описание местоположения зданий, сооружений, объектов незавершенного строительства на земельном участке

2. Сведения о характеристиках объекта недвижимости с кадастровым номером 63:05:0105022:267

№ п/п	Наименование характеристики	Значение характеристики
1	2	3
1.	Вид объекта недвижимости	здание
2.	Ранее присвоенный государственный учетный номер (инвентарный) здания, сооружения, объекта незавершенного строительства	—
3.	Кадастровый номер земельного участка (земельных участков), в границах которого (которых) расположены здание, сооружение, объект незавершенного строительства	63:05:0105022:50
4.	Уникальный учетный номер кадастрового квартала, в границах которого расположены здание, сооружение, объект незавершенного строительства	63:05:0105022
5.	Сведения об адресе здания, сооружения, объекта незавершенного строительства	—
5.1.	Сведения об ином месте нахождения здания, сооружения, объекта незавершенного строительства, не являющегося объектом адресации, в структурированном виде	Российская Федерация, Самарская область, городской округ Октябрьск, г. Октябрьск, территория ГМ № 42, строение № 100
5.2.	Дополнительные сведения о месте нахождения здания, сооружения, объекта незавершенного строительства	—
6.	Иные сведения	—

3. Пояснения к сведениям об объекте недвижимости с кадастровым номером 63:05:0105022:267 :

1.	—
----	---

1. Сведения о характерных точках контура объекта недвижимости с кадастровым номером 63:05:0105022:269

Система координат МСК-63							Зона № 1	
Обозначение характерных точек контура	Содержатся в Едином государственном реестре недвижимости			Определены в ходе выполнения комплексных кадастровых работ			Метод определения координат	Формулы, примененные для расчета средней квадратической погрешности определения координат характерных точек границ (M _t), с подставленными в такие формулы значениями и итоговые (вычисленные) значения M _t , м
	Координаты, м		Радиус, м	Координаты, м		Радиус, м		
	X	Y	R	X	Y	R		
1	2	3	4	5	6	7	8	9
n1240	—	—	—	385896,94	1282759,90	—	Метод спутниковых геодезических	$M_t = \text{SQRT}(M_1^2 + M_2^2) = \text{SQRT}(0,6^2 + 0,08^2) = 0,1 \text{ м}$

КАРТА-ПЛАН ТЕРРИТОРИИ

Описание местоположения зданий, сооружений, объектов незавершенного строительства на земельном участке

							измерений (определений)	
н1250	—	—	—	385896,39	1282766,38	—	Метод спутниковых геодезических измерений (определений)	$Mt = \text{SQRT}(M1^2 + M2^2) = \text{SQRT}(0,6^2 + 0,08^2) = 0,1 \text{ м}$
н1260	—	—	—	385891,72	1282765,98	—	Метод спутниковых геодезических измерений (определений)	$Mt = \text{SQRT}(M1^2 + M2^2) = \text{SQRT}(0,6^2 + 0,08^2) = 0,1 \text{ м}$
н1270	—	—	—	385892,28	1282759,51	—	Метод спутниковых геодезических измерений (определений)	$Mt = \text{SQRT}(M1^2 + M2^2) = \text{SQRT}(0,6^2 + 0,08^2) = 0,1 \text{ м}$
н1240	—	—	—	385896,94	1282759,90	—	Метод спутниковых геодезических измерений (определений)	$Mt = \text{SQRT}(M1^2 + M2^2) = \text{SQRT}(0,6^2 + 0,08^2) = 0,1 \text{ м}$

2. Сведения о характеристиках объекта недвижимости с кадастровым номером 63:05:0105022:269

№ п/п	Наименование характеристики	Значение характеристики
1	2	3
1.	Вид объекта недвижимости	здание
2.	Ранее присвоенный государственный учетный номер (инвентарный) здания, сооружения, объекта незавершенного строительства	—
3.	Кадастровый номер земельного участка (земельных участков), в границах которого (которых) расположены здание, сооружение, объект незавершенного строительства	63:05:0105022:213
4.	Уникальный учетный номер кадастрового квартала, в границах которого расположены здание, сооружение, объект незавершенного строительства	63:05:0105022
5.	Сведения об адресе здания, сооружения, объекта незавершенного строительства	—

КАРТА-ПЛАН ТЕРРИТОРИИ

Описание местоположения зданий, сооружений, объектов незавершенного строительства на земельном участке

1	2	3
5.1.	Сведения об ином месте нахождения здания, сооружения, объекта незавершенного строительства, не являющегося объектом адресации, в структурированном виде	Самарская область, г.Октябрьск, р-н оврага Пустынный, д.б/н
5.2.	Дополнительные сведения о месте нахождения здания, сооружения, объекта незавершенного строительства	—
6.	Иные сведения	—

3. Пояснения к сведениям об объекте недвижимости с кадастровым номером 63:05:0105022:269 :

1.	—
----	---

1. Сведения о характерных точках контура объекта недвижимости с кадастровым номером 63:05:0105022:271

Система координат МСК-63

Зона № 1

Обозначение характерных точек контура	Содержатся в Едином государственном реестре недвижимости			Определены в ходе выполнения комплексных кадастровых работ			Метод определения координат	Формулы, примененные для расчета средней квадратической погрешности определения координат характерных точек границ (M_t), с подставленными в такие формулы значениями и итоговые (вычисленные) значения M_t , м
	Координаты, м		Радиус, м	Координаты, м		Радиус, м		
	X	Y	R	X	Y	R		
1	2	3	4	5	6	7	8	9
н1280	—	—	—	385946,12	1282552,80	—	Метод спутниковых геодезических измерений (определений)	$M_t = \text{SQRT}(M1^2+M2^2) = \text{SQRT}(0,6^2+0,08^2) = 0,1 \text{ м}$
н1290	—	—	—	385948,74	1282557,04	—	Метод спутниковых геодезических измерений (определений)	$M_t = \text{SQRT}(M1^2+M2^2) = \text{SQRT}(0,6^2+0,08^2) = 0,1 \text{ м}$
н1300	—	—	—	385943,69	1282559,89	—	Метод спутниковых геодезических измерений (определений)	$M_t = \text{SQRT}(M1^2+M2^2) = \text{SQRT}(0,6^2+0,08^2) = 0,1 \text{ м}$
н1310	—	—	—	385941,72	1282556,87	—	Метод	$M_t = \text{SQRT}(M1^2+M2^2) = \text{SQRT}(0,6^2+0,08^2) =$

КАРТА-ПЛАН ТЕРРИТОРИИ

Описание местоположения зданий, сооружений, объектов незавершенного строительства на земельном участке

							спутниковых геодезических измерений (определений)	0,1 м
н1320	—	—	—	385941,09	1282555,88	—	Метод спутниковых геодезических измерений (определений)	$Mt = \sqrt{M1^2 + M2^2} = \sqrt{0,6^2 + 0,08^2} = 0,1 \text{ м}$
н1280	—	—	—	385946,12	1282552,80	—	Метод спутниковых геодезических измерений (определений)	$Mt = \sqrt{M1^2 + M2^2} = \sqrt{0,6^2 + 0,08^2} = 0,1 \text{ м}$

2. Сведения о характеристиках объекта недвижимости с кадастровым номером 63:05:0105022:271

№ п/п	Наименование характеристики	Значение характеристики
1	2	3
1.	Вид объекта недвижимости	здание
2.	Ранее присвоенный государственный учетный номер (инвентарный) здания, сооружения, объекта незавершенного строительства	—
3.	Кадастровый номер земельного участка (земельных участков), в границах которого (которых) расположены здание, сооружение, объект незавершенного строительства	63:05:0105022:3
4.	Уникальный учетный номер кадастрового квартала, в границах которого расположены здание, сооружение, объект незавершенного строительства	63:05:0105022
5.	Сведения об адресе здания, сооружения, объекта незавершенного строительства	—
5.1.	Сведения об ином месте нахождения здания, сооружения, объекта незавершенного строительства, не являющегося объектом адресации, в структурированном виде	Самарская область, г.Октябрьск, р-н столовой №5
5.2.	Дополнительные сведения о месте нахождения здания, сооружения, объекта незавершенного строительства	—
6.	Иные сведения	—

КАРТА-ПЛАН ТЕРРИТОРИИ

Описание местоположения зданий, сооружений, объектов незавершенного строительства на земельном участке

3. Пояснения к сведениям об объекте недвижимости с кадастровым номером 63:05:0105022:271 :

1. —

1. Сведения о характерных точках контура объекта недвижимости с кадастровым номером 63:05:0105022:272

Система координат МСК-63

Зона № 1

Обозначение характерных точек контура	Содержатся в Едином государственном реестре недвижимости		Определены в ходе выполнения комплексных кадастровых работ			Метод определения координат	Формулы, примененные для расчета средней квадратической погрешности определения координат характерных точек границ (M _t), с подставленными в такие формулы значениями и итоговые (вычисленные) значения M _t , м	
	Координаты, м		Координаты, м		Радиус, м			
	X	Y	X	Y	R			
1	2	3	4	5	6	7	8	9
24	—	—	—	385850,62	1282762,65	—	—	—
23	—	—	—	385851,87	1282768,59	—	—	—
н2880	—	—	—	385849,47	1282769,11	—	Метод спутниковых геодезических измерений (определений)	$M_t = \text{SQRT}(M_1^2 + M_2^2) = \text{SQRT}(0,6^2 + 0,08^2) = 0,1 \text{ м}$
н1330	—	—	—	385848,37	1282769,35	—	Метод спутниковых геодезических измерений (определений)	$M_t = \text{SQRT}(M_1^2 + M_2^2) = \text{SQRT}(0,6^2 + 0,08^2) = 0,1 \text{ м}$
н1340	—	—	—	385847,06	1282763,42	—	Метод спутниковых геодезических измерений (определений)	$M_t = \text{SQRT}(M_1^2 + M_2^2) = \text{SQRT}(0,6^2 + 0,08^2) = 0,1 \text{ м}$
24	—	—	—	385850,62	1282762,65	—	—	—

2. Сведения о характеристиках объекта недвижимости с кадастровым номером 63:05:0105022:272

№ п/п	Наименование характеристики	Значение характеристики
1	2	3
1.	Вид объекта недвижимости	здание

КАРТА-ПЛАН ТЕРРИТОРИИ

Описание местоположения зданий, сооружений, объектов незавершенного строительства на земельном участке

1	2	3
2.	Ранее присвоенный государственный учетный номер (инвентарный) здания, сооружения, объекта незавершенного строительства	—
3.	Кадастровый номер земельного участка (земельных участков), в границах которого (которых) расположены здание, сооружение, объект незавершенного строительства	63:05:0105022:243
4.	Уникальный учетный номер кадастрового квартала, в границах которого расположены здание, сооружение, объект незавершенного строительства	63:05:0105022
5.	Сведения об адресе здания, сооружения, объекта незавершенного строительства	—
5.1.	Сведения об ином месте нахождения здания, сооружения, объекта незавершенного строительства, не являющегося объектом адресации, в структурированном виде	Самарская область, г. Октябрьск, в конце улицы Мира
5.2.	Дополнительные сведения о месте нахождения здания, сооружения, объекта незавершенного строительства	—
6.	Иные сведения	—

3. Пояснения к сведениям об объекте недвижимости с кадастровым номером 63:05:0105022:272 :

1.	—
----	---

1. Сведения о характерных точках контура объекта недвижимости с кадастровым номером 63:05:0105022:273

Система координат МСК-63

Зона № 1

Обозначение характерных точек контура	Содержатся в Едином государственном реестре недвижимости			Определены в ходе выполнения комплексных кадастровых работ			Метод определения координат	Формулы, примененные для расчета средней квадратической погрешности определения координат характерных точек границ (M_t), с подставленными в такие формулы значениями и итоговые (вычисленные) значения M_t , м
	Координаты, м		Радиус, м	Координаты, м		Радиус, м		
	X	Y	R	X	Y	R		
1	2	3	4	5	6	7	8	9
н1350	—	—	—	386104,78	1282351,05	—	Метод спутниковых геодезических измерений (определений)	$M_t = \text{SQRT}(M1^2 + M2^2) = \text{SQRT}(0,6^2 + 0,08^2) = 0,1 \text{ м}$
н1360	—	—	—	386106,24	1282359,20	—	Метод спутниковых	$M_t = \text{SQRT}(M1^2 + M2^2) = \text{SQRT}(0,6^2 + 0,08^2) = 0,1 \text{ м}$

КАРТА-ПЛАН ТЕРРИТОРИИ

Описание местоположения зданий, сооружений, объектов незавершенного строительства на земельном участке

							геодезических измерений (определений)	
н1370	—	—	—	386096,27	1282360,99	—	Метод спутниковых геодезических измерений (определений)	$Mt = \text{SQRT}(M1^2 + M2^2) = \text{SQRT}(0,6^2 + 0,08^2) = 0,1 \text{ м}$
н1380	—	—	—	386094,81	1282352,84	—	Метод спутниковых геодезических измерений (определений)	$Mt = \text{SQRT}(M1^2 + M2^2) = \text{SQRT}(0,6^2 + 0,08^2) = 0,1 \text{ м}$
н1350	—	—	—	386104,78	1282351,05	—	Метод спутниковых геодезических измерений (определений)	$Mt = \text{SQRT}(M1^2 + M2^2) = \text{SQRT}(0,6^2 + 0,08^2) = 0,1 \text{ м}$

2. Сведения о характеристиках объекта недвижимости с кадастровым номером 63:05:0105022:273

№ п/п	Наименование характеристики	Значение характеристики
1	2	3
1.	Вид объекта недвижимости	здание
2.	Ранее присвоенный государственный учетный номер (инвентарный) здания, сооружения, объекта незавершенного строительства	—
3.	Кадастровый номер земельного участка (земельных участков), в границах которого (которых) расположены здание, сооружение, объект незавершенного строительства	63:05:0105022:250
4.	Уникальный учетный номер кадастрового квартала, в границах которого расположены здание, сооружение, объект незавершенного строительства	63:05:0105022
5.	Сведения об адресе здания, сооружения, объекта незавершенного строительства	—
5.1.	Сведения об ином месте нахождения здания, сооружения, объекта незавершенного строительства, не являющегося объектом адресации, в структурированном виде	Самарская область, г.Октябрьск, ул.Мичурина, д.16
5.2.	Дополнительные сведения о месте нахождения здания, сооружения,	—

КАРТА-ПЛАН ТЕРРИТОРИИ

Описание местоположения зданий, сооружений, объектов незавершенного строительства на земельном участке

1	2	3
	объекта незавершенного строительства	
6.	Иные сведения	—

3. Пояснения к сведениям об объекте недвижимости с кадастровым номером 63:05:0105022:273 :

1.	—
----	---

1. Сведения о характерных точках контура объекта недвижимости с кадастровым номером 63:05:0105022:274

Система координат МСК-63

Зона № 1

Обозначение характерных точек контура	Содержатся в Едином государственном реестре недвижимости			Определены в ходе выполнения комплексных кадастровых работ			Метод определения координат	Формулы, примененные для расчета средней квадратической погрешности определения координат характерных точек границ (M _t), с подставленными в такие формулы значениями и итоговые (вычисленные) значения M _t , м
	Координаты, м		Радиус, м R	Координаты, м		Радиус, м R		
	X	Y		X	Y			
1	2	3	4	5	6	7	8	9
н1390	—	—	—	385934,92	1282583,51	—	Метод спутниковых геодезических измерений (определений)	$M_t = \text{SQRT}(M_1^2 + M_2^2) = \text{SQRT}(0,6^2 + 0,08^2) = 0,1 \text{ м}$
н1400	—	—	—	385936,83	1282586,51	—	Метод спутниковых геодезических измерений (определений)	$M_t = \text{SQRT}(M_1^2 + M_2^2) = \text{SQRT}(0,6^2 + 0,08^2) = 0,1 \text{ м}$
н1410	—	—	—	385931,53	1282589,86	—	Метод спутниковых геодезических измерений (определений)	$M_t = \text{SQRT}(M_1^2 + M_2^2) = \text{SQRT}(0,6^2 + 0,08^2) = 0,1 \text{ м}$
н1420	—	—	—	385929,68	1282586,94	—	Метод спутниковых геодезических измерений (определений)	$M_t = \text{SQRT}(M_1^2 + M_2^2) = \text{SQRT}(0,6^2 + 0,08^2) = 0,1 \text{ м}$

КАРТА-ПЛАН ТЕРРИТОРИИ

Описание местоположения зданий, сооружений, объектов незавершенного строительства на земельном участке

н1390	—	—	—	385934,92	1282583,51	—	Метод спутниковых геодезических измерений (определений)	$Mt = \text{SQRT}(M1^2 + M2^2) = \text{SQRT}(0,6^2 + 0,08^2) = 0,1 \text{ м}$
-------	---	---	---	-----------	------------	---	---	---

2. Сведения о характеристиках объекта недвижимости с кадастровым номером 63:05:0105022:274

№ п/п	Наименование характеристики	Значение характеристики
1	2	3
1.	Вид объекта недвижимости	здание
2.	Ранее присвоенный государственный учетный номер (инвентарный) здания, сооружения, объекта незавершенного строительства	—
3.	Кадастровый номер земельного участка (земельных участков), в границах которого (которых) расположены здание, сооружение, объект незавершенного строительства	63:05:0105022:251
4.	Уникальный учетный номер кадастрового квартала, в границах которого расположены здание, сооружение, объект незавершенного строительства	63:05:0105022
5.	Сведения об адресе здания, сооружения, объекта незавершенного строительства	—
5.1.	Сведения об ином месте нахождения здания, сооружения, объекта незавершенного строительства, не являющегося объектом адресации, в структурированном виде	Самарская область, г.Октябрьск, р-н столовой №5 по ул.Мичурина
5.2.	Дополнительные сведения о месте нахождения здания, сооружения, объекта незавершенного строительства	—
6.	Иные сведения	—

3. Пояснения к сведениям об объекте недвижимости с кадастровым номером 63:05:0105022:274 :

1.	—
----	---

1. Сведения о характерных точках контура объекта недвижимости с кадастровым номером 63:05:0105022:275

Система координат МСК-63	Зона № 1
--------------------------	----------

КАРТА-ПЛАН ТЕРРИТОРИИ

Описание местоположения зданий, сооружений, объектов незавершенного строительства на земельном участке

Обозначение характерных точек контура	Содержатся в Едином государственном реестре недвижимости			Определены в ходе выполнения комплексных кадастровых работ			Метод определения координат	Формулы, примененные для расчета средней квадратической погрешности определения координат характерных точек границ (M_t), с подставленными в такие формулы значениями и итоговые (вычисленные) значения M_t , м
	Координаты, м		Радиус, м	Координаты, м		Радиус, м		
	X	Y	R	X	Y	R		
1	2	3	4	5	6	7	8	9
н1430	—	—	—	385883,22	1282786,27	—	Метод спутниковых геодезических измерений (определений)	$M_t = \text{SQRT}(M1^2+M2^2) = \text{SQRT}(0,6^2+0,08^2) = 0,1 \text{ м}$
н1440	—	—	—	385883,63	1282792,50	—	Метод спутниковых геодезических измерений (определений)	$M_t = \text{SQRT}(M1^2+M2^2) = \text{SQRT}(0,6^2+0,08^2) = 0,1 \text{ м}$
н1450	—	—	—	385879,89	1282792,75	—	Метод спутниковых геодезических измерений (определений)	$M_t = \text{SQRT}(M1^2+M2^2) = \text{SQRT}(0,6^2+0,08^2) = 0,1 \text{ м}$
н1460	—	—	—	385879,44	1282786,52	—	Метод спутниковых геодезических измерений (определений)	$M_t = \text{SQRT}(M1^2+M2^2) = \text{SQRT}(0,6^2+0,08^2) = 0,1 \text{ м}$
н1430	—	—	—	385883,22	1282786,27	—	Метод спутниковых геодезических измерений (определений)	$M_t = \text{SQRT}(M1^2+M2^2) = \text{SQRT}(0,6^2+0,08^2) = 0,1 \text{ м}$

2. Сведения о характеристиках объекта недвижимости с кадастровым номером 63:05:0105022:275

№ п/п	Наименование характеристики	Значение характеристики
1	2	3

КАРТА-ПЛАН ТЕРРИТОРИИ

Описание местоположения зданий, сооружений, объектов незавершенного строительства на земельном участке

1	2	3
1.	Вид объекта недвижимости	здание
2.	Ранее присвоенный государственный учетный номер (инвентарный) здания, сооружения, объекта незавершенного строительства	—
3.	Кадастровый номер земельного участка (земельных участков), в границах которого (которых) расположены здание, сооружение, объект незавершенного строительства	63:05:0105022:254
4.	Уникальный учетный номер кадастрового квартала, в границах которого расположены здание, сооружение, объект незавершенного строительства	63:05:0105022
5.	Сведения об адресе здания, сооружения, объекта незавершенного строительства	—
5.1.	Сведения об ином месте нахождения здания, сооружения, объекта незавершенного строительства, не являющегося объектом адресации, в структурированном виде	Самарская область, г. Октябрьск, район оврага "Пустынный"
5.2.	Дополнительные сведения о месте нахождения здания, сооружения, объекта незавершенного строительства	—
6.	Иные сведения	—

3. Пояснения к сведениям об объекте недвижимости с кадастровым номером 63:05:0105022:275 :

1.	—
----	---

1. Сведения о характерных точках контура объекта недвижимости с кадастровым номером 63:05:0105022:276

Система координат МСК-63							Зона № 1	
Обозначение характерных точек контура	Содержатся в Едином государственном реестре недвижимости			Определены в ходе выполнения комплексных кадастровых работ			Метод определения координат	Формулы, примененные для расчета средней квадратической погрешности определения координат характерных точек границ (M _t), с подставленными в такие формулы значениями и итоговые (вычисленные) значения M _t , м
	Координаты, м		Радиус, м	Координаты, м		Радиус, м		
	X	Y	R	X	Y	R		
1	2	3	4	5	6	7	8	9
н1400	—	—	—	385936,83	1282586,51	—	Метод спутниковых геодезических измерений (определений)	$M_t = \text{SQRT}(M_1^2 + M_2^2) = \text{SQRT}(0,6^2 + 0,08^2) = 0,1 \text{ м}$
н700	—	—	—	385938,78	1282589,58	—	Метод	$M_t = \text{SQRT}(M_1^2 + M_2^2) = \text{SQRT}(0,6^2 + 0,08^2) =$

КАРТА-ПЛАН ТЕРРИТОРИИ

Описание местоположения зданий, сооружений, объектов незавершенного строительства на земельном участке

							спутниковых геодезических измерений (определений)	0,1 м
н720	—	—	—	385933,54	1282593,03	—	Метод спутниковых геодезических измерений (определений)	$Mt = \sqrt{M1^2 + M2^2} = \sqrt{0,6^2 + 0,08^2} = 0,1 \text{ м}$
н1410	—	—	—	385931,53	1282589,86	—	Метод спутниковых геодезических измерений (определений)	$Mt = \sqrt{M1^2 + M2^2} = \sqrt{0,6^2 + 0,08^2} = 0,1 \text{ м}$
н1400	—	—	—	385936,83	1282586,51	—	Метод спутниковых геодезических измерений (определений)	$Mt = \sqrt{M1^2 + M2^2} = \sqrt{0,6^2 + 0,08^2} = 0,1 \text{ м}$

2. Сведения о характеристиках объекта недвижимости с кадастровым номером 63:05:0105022:276

№ п/п	Наименование характеристики	Значение характеристики
1	2	3
1.	Вид объекта недвижимости	здание
2.	Ранее присвоенный государственный учетный номер (инвентарный) здания, сооружения, объекта незавершенного строительства	—
3.	Кадастровый номер земельного участка (земельных участков), в границах которого (которых) расположены здание, сооружение, объект незавершенного строительства	63:05:0105022:253
4.	Уникальный учетный номер кадастрового квартала, в границах которого расположены здание, сооружение, объект незавершенного строительства	63:05:0105022
5.	Сведения об адресе здания, сооружения, объекта незавершенного строительства	—
5.1.	Сведения об ином месте нахождения здания, сооружения, объекта незавершенного строительства, не являющегося объектом адресации, в структурированном виде	Самарская область, г. Октябрьск, в районе столовой №5 по ул.Мичурина

КАРТА-ПЛАН ТЕРРИТОРИИ

Описание местоположения зданий, сооружений, объектов незавершенного строительства на земельном участке

1	2	3
5.2.	Дополнительные сведения о месте нахождения здания, сооружения, объекта незавершенного строительства	—
6.	Иные сведения	—

3. Пояснения к сведениям об объекте недвижимости с кадастровым номером 63:05:0105022:276 :

1.	—
----	---

1. Сведения о характерных точках контура объекта недвижимости с кадастровым номером 63:05:0105022:277

Система координат МСК-63

Зона № 1

Обозначение характерных точек контура	Содержатся в Едином государственном реестре недвижимости			Определены в ходе выполнения комплексных кадастровых работ			Метод определения координат	Формулы, примененные для расчета средней квадратической погрешности определения координат характерных точек границ (M _t), с подставленными в такие формулы значениями и итоговые (вычисленные) значения M _t , м
	Координаты, м		Радиус, м	Координаты, м		Радиус, м		
	X	Y	R	X	Y	R		
1	2	3	4	5	6	7	8	9
28	—	—	—	385944,57	1282599,00	—	—	—
27	—	—	—	385946,41	1282602,05	—	—	—
25	—	—	—	385946,34	1282602,09	—	—	—
26	—	—	—	385941,27	1282605,34	—	—	—
n147O	—	—	—	385939,32	1282602,24	—	Метод спутниковых геодезических измерений (определений)	$M_t = \text{SQRT}(M_1^2 + M_2^2) = \text{SQRT}(0,6^2 + 0,08^2) = 0,1 \text{ м}$
28	—	—	—	385944,57	1282599,00	—	—	—

2. Сведения о характеристиках объекта недвижимости с кадастровым номером 63:05:0105022:277

№ п/п	Наименование характеристики	Значение характеристики
1	2	3
1.	Вид объекта недвижимости	здание
2.	Ранее присвоенный государственный учетный номер (инвентарный) здания, сооружения, объекта незавершенного строительства	—
3.	Кадастровый номер земельного участка (земельных участков), в границах которого (которых) расположены здание, сооружение, объект	63:05:0105022:259

КАРТА-ПЛАН ТЕРРИТОРИИ

Описание местоположения зданий, сооружений, объектов незавершенного строительства на земельном участке

1	2	3
	незавершенного строительства	
4.	Уникальный учетный номер кадастрового квартала, в границах которого расположены здание, сооружение, объект незавершенного строительства	63:05:0105022
5.	Сведения об адресе здания, сооружения, объекта незавершенного строительства	—
5.1.	Сведения об ином месте нахождения здания, сооружения, объекта незавершенного строительства, не являющегося объектом адресации, в структурированном виде	Самарская область, г. Октябрьск, в районе столовой № 5 по ул. Мичурина
5.2.	Дополнительные сведения о месте нахождения здания, сооружения, объекта незавершенного строительства	—
6.	Иные сведения	—

3. Пояснения к сведениям об объекте недвижимости с кадастровым номером 63:05:0105022:277 :

1. —

1. Сведения о характерных точках контура объекта недвижимости с кадастровым номером 63:05:0105022:279

Система координат МСК-63

Зона № 1

Обозначение характерных точек контура	Содержатся в Едином государственном реестре недвижимости			Определены в ходе выполнения комплексных кадастровых работ			Метод определения координат	Формулы, примененные для расчета средней квадратической погрешности определения координат характерных точек границ (M_t), с подставленными в такие формулы значениями и итоговые (вычисленные) значения M_t , м
	Координаты, м		Радиус, м	Координаты, м		Радиус, м		
	X	Y		X	Y			
1	2	3	4	5	6	7	8	9
н1480	—	—	—	385905,32	1282760,67	—	Метод спутниковых геодезических измерений (определений)	$M_t = \text{SQRT}(M1^2 + M2^2) = \text{SQRT}(0,6^2 + 0,08^2) = 0,1 \text{ м}$
н1490	—	—	—	385904,74	1282767,14	—	Метод спутниковых геодезических измерений (определений)	$M_t = \text{SQRT}(M1^2 + M2^2) = \text{SQRT}(0,6^2 + 0,08^2) = 0,1 \text{ м}$
н1500	—	—	—	385901,04	1282766,80	—	Метод	$M_t = \text{SQRT}(M1^2 + M2^2) = \text{SQRT}(0,6^2 + 0,08^2) =$

КАРТА-ПЛАН ТЕРРИТОРИИ

Описание местоположения зданий, сооружений, объектов незавершенного строительства на земельном участке

							спутниковых геодезических измерений (определений)	0,1 м
н1510	—	—	—	385901,59	1282760,32	—	Метод спутниковых геодезических измерений (определений)	$Mt = \sqrt{M1^2 + M2^2} = \sqrt{0,6^2 + 0,08^2} = 0,1 \text{ м}$
н1480	—	—	—	385905,32	1282760,67	—	Метод спутниковых геодезических измерений (определений)	$Mt = \sqrt{M1^2 + M2^2} = \sqrt{0,6^2 + 0,08^2} = 0,1 \text{ м}$

2. Сведения о характеристиках объекта недвижимости с кадастровым номером 63:05:0105022:279

№ п/п	Наименование характеристики	Значение характеристики
1	2	3
1.	Вид объекта недвижимости	здание
2.	Ранее присвоенный государственный учетный номер (инвентарный) здания, сооружения, объекта незавершенного строительства	—
3.	Кадастровый номер земельного участка (земельных участков), в границах которого (которых) расположены здание, сооружение, объект незавершенного строительства	—
4.	Уникальный учетный номер кадастрового квартала, в границах которого расположены здание, сооружение, объект незавершенного строительства	63:05:0105022
5.	Сведения об адресе здания, сооружения, объекта незавершенного строительства	—
5.1.	Сведения об ином месте нахождения здания, сооружения, объекта незавершенного строительства, не являющегося объектом адресации, в структурированном виде	Самарская область, г. Октябрьск, в районе оврага "Пустынный"
5.2.	Дополнительные сведения о месте нахождения здания, сооружения, объекта незавершенного строительства	—
6.	Иные сведения	—

КАРТА-ПЛАН ТЕРРИТОРИИ

Описание местоположения зданий, сооружений, объектов незавершенного строительства на земельном участке

3. Пояснения к сведениям об объекте недвижимости с кадастровым номером 63:05:0105022:279 :

1. —

1. Сведения о характерных точках контура объекта недвижимости с кадастровым номером 63:05:0105022:280

Система координат МСК-63

Зона № 1

Обозначение характерных точек контура	Содержатся в Едином государственном реестре недвижимости			Определены в ходе выполнения комплексных кадастровых работ			Метод определения координат	Формулы, примененные для расчета средней квадратической погрешности определения координат характерных точек границ (M _t), с подставленными в такие формулы значениями и итоговые (вычисленные) значения M _t , м
	Координаты, м		Радиус, м	Координаты, м		Радиус, м		
	X	Y	R	X	Y	R		
1	2	3	4	5	6	7	8	9
н1520	—	—	—	385887,60	1282770,46	—	Метод спутниковых геодезических измерений (определений)	$M_t = \text{SQRT}(M_1^2 + M_2^2) = \text{SQRT}(0,6^2 + 0,08^2) = 0,1 \text{ м}$
н1530	—	—	—	385887,89	1282776,63	—	Метод спутниковых геодезических измерений (определений)	$M_t = \text{SQRT}(M_1^2 + M_2^2) = \text{SQRT}(0,6^2 + 0,08^2) = 0,1 \text{ м}$
н1540	—	—	—	385884,19	1282776,75	—	Метод спутниковых геодезических измерений (определений)	$M_t = \text{SQRT}(M_1^2 + M_2^2) = \text{SQRT}(0,6^2 + 0,08^2) = 0,1 \text{ м}$
н1550	—	—	—	385883,93	1282770,49	—	Метод спутниковых геодезических измерений (определений)	$M_t = \text{SQRT}(M_1^2 + M_2^2) = \text{SQRT}(0,6^2 + 0,08^2) = 0,1 \text{ м}$
н1520	—	—	—	385887,60	1282770,46	—	Метод спутниковых геодезических измерений (определений)	$M_t = \text{SQRT}(M_1^2 + M_2^2) = \text{SQRT}(0,6^2 + 0,08^2) = 0,1 \text{ м}$

КАРТА-ПЛАН ТЕРРИТОРИИ

Описание местоположения зданий, сооружений, объектов незавершенного строительства на земельном участке

измерений
(определений)

2. Сведения о характеристиках объекта недвижимости с кадастровым номером 63:05:0105022:280

№ п/п	Наименование характеристики	Значение характеристики
1	2	3
1.	Вид объекта недвижимости	здание
2.	Ранее присвоенный государственный учетный номер (инвентарный) здания, сооружения, объекта незавершенного строительства	—
3.	Кадастровый номер земельного участка (земельных участков), в границах которого (которых) расположены здание, сооружение, объект незавершенного строительства	63:05:0105022:240
4.	Уникальный учетный номер кадастрового квартала, в границах которого расположены здание, сооружение, объект незавершенного строительства	63:05:0105022
5.	Сведения об адресе здания, сооружения, объекта незавершенного строительства	—
5.1.	Сведения об ином месте нахождения здания, сооружения, объекта незавершенного строительства, не являющегося объектом адресации, в структурированном виде	Самарская область, г.Октябрьск, район оврага "Пустынный", д.б/н
5.2.	Дополнительные сведения о месте нахождения здания, сооружения, объекта незавершенного строительства	—
6.	Иные сведения	—

3. Пояснения к сведениям об объекте недвижимости с кадастровым номером 63:05:0105022:280 :

1. —

1. Сведения о характерных точках контура объекта недвижимости с кадастровым номером 63:05:0105022:281

Система координат МСК-63							Зона № 1	
Обозначение характерных точек контура	Содержатся в Едином государственном реестре недвижимости			Определены в ходе выполнения комплексных кадастровых работ			Метод определения координат	Формулы, примененные для расчета средней квадратической погрешности определения координат характерных точек границ (M_t), с подставленными в такие формулы значениями и итоговые (вычисленные) значения M_t , м
	Координаты, м		Радиус, м	Координаты, м		Радиус, м		
	X	Y	R	X	Y	R		
1	2	3	4	5	6	7	8	9
н1560	—	—	—	385914,19	1282516,59	—	Метод	$M_t = \text{SQRT}(M_1^2 + M_2^2) = \text{SQRT}(0,6^2 + 0,08^2) =$

КАРТА-ПЛАН ТЕРРИТОРИИ

Описание местоположения зданий, сооружений, объектов незавершенного строительства на земельном участке

							спутниковых геодезических измерений (определений)	0,1 м
н1570	—	—	—	385919,07	1282525,78	—	Метод спутниковых геодезических измерений (определений)	$Mt = \sqrt{M1^2 + M2^2} = \sqrt{0,6^2 + 0,08^2} = 0,1 \text{ м}$
н1580	—	—	—	385805,65	1282586,09	—	Метод спутниковых геодезических измерений (определений)	$Mt = \sqrt{M1^2 + M2^2} = \sqrt{0,6^2 + 0,08^2} = 0,1 \text{ м}$
н1590	—	—	—	385800,77	1282576,89	—	Метод спутниковых геодезических измерений (определений)	$Mt = \sqrt{M1^2 + M2^2} = \sqrt{0,6^2 + 0,08^2} = 0,1 \text{ м}$
н1560	—	—	—	385914,19	1282516,59	—	Метод спутниковых геодезических измерений (определений)	$Mt = \sqrt{M1^2 + M2^2} = \sqrt{0,6^2 + 0,08^2} = 0,1 \text{ м}$

2. Сведения о характеристиках объекта недвижимости с кадастровым номером 63:05:0105022:281

№ п/п	Наименование характеристики	Значение характеристики
1	2	3
1.	Вид объекта недвижимости	здание
2.	Ранее присвоенный государственный учетный номер (инвентарный) здания, сооружения, объекта незавершенного строительства	—
3.	Кадастровый номер земельного участка (земельных участков), в границах которого (которых) расположены здание, сооружение, объект незавершенного строительства	63:05:0105022:248
4.	Уникальный учетный номер кадастрового квартала, в границах которого расположены здание, сооружение, объект незавершенного строительства	63:05:0105022

КАРТА-ПЛАН ТЕРРИТОРИИ

Описание местоположения зданий, сооружений, объектов незавершенного строительства на земельном участке

1	2	3
5.	Сведения об адресе здания, сооружения, объекта незавершенного строительства	—
5.1.	Сведения об ином месте нахождения здания, сооружения, объекта незавершенного строительства, не являющегося объектом адресации, в структурированном виде	Российская Федерация, Самарская область, г.Октябрьск, ул.Мичурина, д.2
5.2.	Дополнительные сведения о месте нахождения здания, сооружения, объекта незавершенного строительства	—
6.	Иные сведения	—

3. Пояснения к сведениям об объекте недвижимости с кадастровым номером 63:05:0105022:281 :

1.	—
----	---

1. Сведения о характерных точках контура объекта недвижимости с кадастровым номером 63:05:0105022:282

Система координат МСК-63

Зона № 1

Обозначение характерных точек контура	Содержатся в Едином государственном реестре недвижимости			Определены в ходе выполнения комплексных кадастровых работ			Метод определения координат	Формулы, примененные для расчета средней квадратической погрешности определения координат характерных точек границ (M _t), с подставленными в такие формулы значениями и итоговые (вычисленные) значения M _t , м
	Координаты, м		Радиус, м R	Координаты, м		Радиус, м R		
	X	Y		X	Y			
1	2	3	4	5	6	7	8	9
н1600	—	—	—	385972,79	1282423,80	—	Метод спутниковых геодезических измерений (определений)	$M_t = \text{SQRT}(M_1^2 + M_2^2) = \text{SQRT}(0,6^2 + 0,08^2) = 0,1 \text{ м}$
н1610	—	—	—	385963,57	1282456,16	—	Метод спутниковых геодезических измерений (определений)	$M_t = \text{SQRT}(M_1^2 + M_2^2) = \text{SQRT}(0,6^2 + 0,08^2) = 0,1 \text{ м}$
н1620	—	—	—	385952,89	1282453,12	—	Метод спутниковых геодезических измерений	$M_t = \text{SQRT}(M_1^2 + M_2^2) = \text{SQRT}(0,6^2 + 0,08^2) = 0,1 \text{ м}$

КАРТА-ПЛАН ТЕРРИТОРИИ

Описание местоположения зданий, сооружений, объектов незавершенного строительства на земельном участке

							(определений)	
н1630	—	—	—	385962,11	1282420,76	—	Метод спутниковых геодезических измерений (определений)	$Mt = \text{SQRT}(M1^2 + M2^2) = \text{SQRT}(0,6^2 + 0,08^2) = 0,1 \text{ м}$
н1600	—	—	—	385972,79	1282423,80	—	Метод спутниковых геодезических измерений (определений)	$Mt = \text{SQRT}(M1^2 + M2^2) = \text{SQRT}(0,6^2 + 0,08^2) = 0,1 \text{ м}$

2. Сведения о характеристиках объекта недвижимости с кадастровым номером 63:05:0105022:282

№ п/п	Наименование характеристики	Значение характеристики
1	2	3
1.	Вид объекта недвижимости	здание
2.	Ранее присвоенный государственный учетный номер (инвентарный) здания, сооружения, объекта незавершенного строительства	—
3.	Кадастровый номер земельного участка (земельных участков), в границах которого (которых) расположены здание, сооружение, объект незавершенного строительства	63:05:0105022:246
4.	Уникальный учетный номер кадастрового квартала, в границах которого расположены здание, сооружение, объект незавершенного строительства	63:05:0105022
5.	Сведения об адресе здания, сооружения, объекта незавершенного строительства	—
5.1.	Сведения об ином месте нахождения здания, сооружения, объекта незавершенного строительства, не являющегося объектом адресации, в структурированном виде	Российская Федерация, Самарская область, г. Октябрьск, ул. Мичурина, д. 6
5.2.	Дополнительные сведения о месте нахождения здания, сооружения, объекта незавершенного строительства	—
6.	Иные сведения	—

3. Пояснения к сведениям об объекте недвижимости с кадастровым номером 63:05:0105022:282 :

1.	—
----	---

1. Сведения о характерных точках контура объекта недвижимости с кадастровым номером 63:05:0105022:283

КАРТА-ПЛАН ТЕРРИТОРИИ

Описание местоположения зданий, сооружений, объектов незавершенного строительства на земельном участке

Система координат МСК-63

Зона № 1

Обозначение характерных точек контура	Содержатся в Едином государственном реестре недвижимости			Определены в ходе выполнения комплексных кадастровых работ			Метод определения координат	Формулы, примененные для расчета средней квадратической погрешности определения координат характерных точек границ (M_t), с подставленными в такие формулы значениями и итоговые (вычисленные) значения M_t , м
	Координаты, м		Радиус, м	Координаты, м		Радиус, м		
	X	Y	R	X	Y	R		
1	2	3	4	5	6	7	8	9
н1640	—	—	—	386044,59	1282349,21	—	Метод спутниковых геодезических измерений (определений)	$M_t = \text{SQRT}(M1^2+M2^2) = \text{SQRT}(0,6^2+0,08^2) = 0,1 \text{ м}$
н1650	—	—	—	386043,26	1282365,05	—	Метод спутниковых геодезических измерений (определений)	$M_t = \text{SQRT}(M1^2+M2^2) = \text{SQRT}(0,6^2+0,08^2) = 0,1 \text{ м}$
н1660	—	—	—	386026,19	1282363,62	—	Метод спутниковых геодезических измерений (определений)	$M_t = \text{SQRT}(M1^2+M2^2) = \text{SQRT}(0,6^2+0,08^2) = 0,1 \text{ м}$
н1670	—	—	—	386027,52	1282347,77	—	Метод спутниковых геодезических измерений (определений)	$M_t = \text{SQRT}(M1^2+M2^2) = \text{SQRT}(0,6^2+0,08^2) = 0,1 \text{ м}$
н1640	—	—	—	386044,59	1282349,21	—	Метод спутниковых геодезических измерений (определений)	$M_t = \text{SQRT}(M1^2+M2^2) = \text{SQRT}(0,6^2+0,08^2) = 0,1 \text{ м}$

КАРТА-ПЛАН ТЕРРИТОРИИ

Описание местоположения зданий, сооружений, объектов незавершенного строительства на земельном участке

2. Сведения о характеристиках объекта недвижимости с кадастровым номером 63:05:0105022:283

№ п/п	Наименование характеристики	Значение характеристики
1	2	3
1.	Вид объекта недвижимости	здание
2.	Ранее присвоенный государственный учетный номер (инвентарный) здания, сооружения, объекта незавершенного строительства	—
3.	Кадастровый номер земельного участка (земельных участков), в границах которого (которых) расположены здание, сооружение, объект незавершенного строительства	63:05:0105022:237
4.	Уникальный учетный номер кадастрового квартала, в границах которого расположены здание, сооружение, объект незавершенного строительства	63:05:0105022
5.	Сведения об адресе здания, сооружения, объекта незавершенного строительства	—
5.1.	Сведения об ином месте нахождения здания, сооружения, объекта незавершенного строительства, не являющегося объектом адресации, в структурированном виде	Российская Федерация ,Самарская область, г.Октябрьск, ул.Мичурина, д.12
5.2.	Дополнительные сведения о месте нахождения здания, сооружения, объекта незавершенного строительства	—
6.	Иные сведения	—

3. Пояснения к сведениям об объекте недвижимости с кадастровым номером 63:05:0105022:283 :

1.	—
----	---

1. Сведения о характерных точках контура объекта недвижимости с кадастровым номером 63:05:0105022:306

Система координат МСК-63							Зона № 1	
Обозначение характерных точек контура	Содержатся в Едином государственном реестре недвижимости			Определены в ходе выполнения комплексных кадастровых работ			Метод определения координат	Формулы, примененные для расчета средней квадратической погрешности определения координат характерных точек границ (M _t), с подставленными в такие формулы значениями и итоговые (вычисленные) значения M _t , м
	Координаты, м		Радиус, м	Координаты, м		Радиус, м		
	X	Y	R	X	Y	R		
1	2	3	4	5	6	7	8	9
n168O	—	—	—	386075,89	1282352,81	—	Метод спутниковых геодезических	$M_t = \text{SQRT}(M_1^2 + M_2^2) = \text{SQRT}(0,6^2 + 0,08^2) = 0,1 \text{ м}$

КАРТА-ПЛАН ТЕРРИТОРИИ

Описание местоположения зданий, сооружений, объектов незавершенного строительства на земельном участке

							измерений (определений)	
н1690	—	—	—	386075,36	1282359,99	—	Метод спутниковых геодезических измерений (определений)	$Mt = \text{SQRT}(M1^2+M2^2) = \text{SQRT}(0,6^2+0,08^2) = 0,1 \text{ м}$
н1700	—	—	—	386066,42	1282359,34	—	Метод спутниковых геодезических измерений (определений)	$Mt = \text{SQRT}(M1^2+M2^2) = \text{SQRT}(0,6^2+0,08^2) = 0,1 \text{ м}$
н1710	—	—	—	386066,95	1282352,16	—	Метод спутниковых геодезических измерений (определений)	$Mt = \text{SQRT}(M1^2+M2^2) = \text{SQRT}(0,6^2+0,08^2) = 0,1 \text{ м}$
н1680	—	—	—	386075,89	1282352,81	—	Метод спутниковых геодезических измерений (определений)	$Mt = \text{SQRT}(M1^2+M2^2) = \text{SQRT}(0,6^2+0,08^2) = 0,1 \text{ м}$

2. Сведения о характеристиках объекта недвижимости с кадастровым номером 63:05:0105022:306

№ п/п	Наименование характеристики	Значение характеристики
1	2	3
1.	Вид объекта недвижимости	здание
2.	Ранее присвоенный государственный учетный номер (инвентарный) здания, сооружения, объекта незавершенного строительства	—
3.	Кадастровый номер земельного участка (земельных участков), в границах которого (которых) расположены здание, сооружение, объект незавершенного строительства	63:05:0105022:30
4.	Уникальный учетный номер кадастрового квартала, в границах которого расположены здание, сооружение, объект незавершенного строительства	63:05:0105022
5.	Сведения об адресе здания, сооружения, объекта незавершенного строительства	—

КАРТА-ПЛАН ТЕРРИТОРИИ

Описание местоположения зданий, сооружений, объектов незавершенного строительства на земельном участке

1	2	3
5.1.	Сведения об ином месте нахождения здания, сооружения, объекта незавершенного строительства, не являющегося объектом адресации, в структурированном виде	Самарская область, г. Октябрьск, ул. Мичурина, д. 14
5.2.	Дополнительные сведения о месте нахождения здания, сооружения, объекта незавершенного строительства	—
6.	Иные сведения	—

3. Пояснения к сведениям об объекте недвижимости с кадастровым номером 63:05:0105022:306 :

1.	—
----	---

1. Сведения о характерных точках контура объекта недвижимости с кадастровым номером 63:05:0105022:307

Система координат МСК-63

Зона № 1

Обозначение характерных точек контура	Содержатся в Едином государственном реестре недвижимости			Определены в ходе выполнения комплексных кадастровых работ			Метод определения координат	Формулы, примененные для расчета средней квадратической погрешности определения координат характерных точек границ (M_t), с подставленными в такие формулы значениями и итоговые (вычисленные) значения M_t , м
	Координаты, м		Радиус, м	Координаты, м		Радиус, м		
	X	Y	R	X	Y	R		
1	2	3	4	5	6	7	8	9
н1720	—	—	—	385964,41	1282489,47	—	Метод спутниковых геодезических измерений (определений)	$M_t = \text{SQRT}(M1^2+M2^2) = \text{SQRT}(0,6^2+0,08^2) = 0,1 \text{ м}$
н1730	—	—	—	385948,68	1282508,16	—	Метод спутниковых геодезических измерений (определений)	$M_t = \text{SQRT}(M1^2+M2^2) = \text{SQRT}(0,6^2+0,08^2) = 0,1 \text{ м}$
н1740	—	—	—	385938,19	1282499,32	—	Метод спутниковых геодезических измерений (определений)	$M_t = \text{SQRT}(M1^2+M2^2) = \text{SQRT}(0,6^2+0,08^2) = 0,1 \text{ м}$
н1750	—	—	—	385953,92	1282480,63	—	Метод	$M_t = \text{SQRT}(M1^2+M2^2) = \text{SQRT}(0,6^2+0,08^2) =$

КАРТА-ПЛАН ТЕРРИТОРИИ

Описание местоположения зданий, сооружений, объектов незавершенного строительства на земельном участке

							спутниковых геодезических измерений (определений)	0,1 м
н1720	—	—	—	385964,41	1282489,47	—	Метод спутниковых геодезических измерений (определений)	$Mt = \text{SQRT}(M1^2 + M2^2) = \text{SQRT}(0,6^2 + 0,08^2) = 0,1 \text{ м}$

2. Сведения о характеристиках объекта недвижимости с кадастровым номером 63:05:0105022:307

№ п/п	Наименование характеристики	Значение характеристики
1	2	3
1.	Вид объекта недвижимости	здание
2.	Ранее присвоенный государственный учетный номер (инвентарный) здания, сооружения, объекта незавершенного строительства	—
3.	Кадастровый номер земельного участка (земельных участков), в границах которого (которых) расположены здание, сооружение, объект незавершенного строительства	63:05:0105022:244
4.	Уникальный учетный номер кадастрового квартала, в границах которого расположены здание, сооружение, объект незавершенного строительства	63:05:0105022
5.	Сведения об адресе здания, сооружения, объекта незавершенного строительства	Самарская обл., г.о. Октябрьск, г. Октябрьск, ул. Мичурина, зд. 4
5.1.	Сведения об ином месте нахождения здания, сооружения, объекта незавершенного строительства, не являющегося объектом адресации, в структурированном виде	—
5.2.	Дополнительные сведения о месте нахождения здания, сооружения, объекта незавершенного строительства	—
6.	Иные сведения	—

3. Пояснения к сведениям об объекте недвижимости с кадастровым номером 63:05:0105022:307 :

1.	—
----	---

1. Сведения о характерных точках контура объекта недвижимости с кадастровым номером 63:05:0105022:309

Система координат МСК-63	Зона № 1
--------------------------	----------

КАРТА-ПЛАН ТЕРРИТОРИИ

Описание местоположения зданий, сооружений, объектов незавершенного строительства на земельном участке

Обозначение характерных точек контура	Содержатся в Едином государственном реестре недвижимости			Определены в ходе выполнения комплексных кадастровых работ			Метод определения координат	Формулы, примененные для расчета средней квадратической погрешности определения координат характерных точек границ (M_t), с подставленными в такие формулы значениями и итоговые (вычисленные) значения M_t , м
	Координаты, м		Радиус, м	Координаты, м		Радиус, м		
	X	Y	R	X	Y	R		
1	2	3	4	5	6	7	8	9
н1760	—	—	—	386128,69	1282334,30	—	Метод спутниковых геодезических измерений (определений)	$M_t = \text{SQRT}(M1^2+M2^2) = \text{SQRT}(0,6^2+0,08^2) = 0,1 \text{ м}$
н1770	—	—	—	386133,19	1282340,54	—	Метод спутниковых геодезических измерений (определений)	$M_t = \text{SQRT}(M1^2+M2^2) = \text{SQRT}(0,6^2+0,08^2) = 0,1 \text{ м}$
н1780	—	—	—	386126,05	1282345,70	—	Метод спутниковых геодезических измерений (определений)	$M_t = \text{SQRT}(M1^2+M2^2) = \text{SQRT}(0,6^2+0,08^2) = 0,1 \text{ м}$
н1790	—	—	—	386121,55	1282339,45	—	Метод спутниковых геодезических измерений (определений)	$M_t = \text{SQRT}(M1^2+M2^2) = \text{SQRT}(0,6^2+0,08^2) = 0,1 \text{ м}$
н1760	—	—	—	386128,69	1282334,30	—	Метод спутниковых геодезических измерений (определений)	$M_t = \text{SQRT}(M1^2+M2^2) = \text{SQRT}(0,6^2+0,08^2) = 0,1 \text{ м}$

2. Сведения о характеристиках объекта недвижимости с кадастровым номером 63:05:0105022:309

№ п/п	Наименование характеристики	Значение характеристики
1	2	3

КАРТА-ПЛАН ТЕРРИТОРИИ

Описание местоположения зданий, сооружений, объектов незавершенного строительства на земельном участке

1	2	3
1.	Вид объекта недвижимости	здание
2.	Ранее присвоенный государственный учетный номер (инвентарный) здания, сооружения, объекта незавершенного строительства	—
3.	Кадастровый номер земельного участка (земельных участков), в границах которого (которых) расположены здание, сооружение, объект незавершенного строительства	63:05:0105022:23
4.	Уникальный учетный номер кадастрового квартала, в границах которого расположены здание, сооружение, объект незавершенного строительства	63:05:0105022
5.	Сведения об адресе здания, сооружения, объекта незавершенного строительства	—
5.1.	Сведения об ином месте нахождения здания, сооружения, объекта незавершенного строительства, не являющегося объектом адресации, в структурированном виде	Самарская область, г Октябрьск, ул Мичурина, д 18
5.2.	Дополнительные сведения о месте нахождения здания, сооружения, объекта незавершенного строительства	—
6.	Иные сведения	—

3. Пояснения к сведениям об объекте недвижимости с кадастровым номером 63:05:0105022:309 :

1.	—
----	---

1. Сведения о характерных точках контура объекта недвижимости с кадастровым номером 63:05:0105022:311

Система координат МСК-63							Зона № 1	
Обозначение характерных точек контура	Содержатся в Едином государственном реестре недвижимости			Определены в ходе выполнения комплексных кадастровых работ			Метод определения координат	Формулы, примененные для расчета средней квадратической погрешности определения координат характерных точек границ (M _t), с подставленными в такие формулы значениями и итоговые (вычисленные) значения M _t , м
	Координаты, м		Радиус, м	Координаты, м		Радиус, м		
	X	Y	R	X	Y	R		
1	2	3	4	5	6	7	8	9
н1800	—	—	—	385843,18	1282690,23	—	Метод спутниковых геодезических измерений (определений)	$M_t = \text{SQRT}(M_1^2 + M_2^2) = \text{SQRT}(0,6^2 + 0,08^2) = 0,1 \text{ м}$
н1810	—	—	—	385848,96	1282701,31	—	Метод	$M_t = \text{SQRT}(M_1^2 + M_2^2) = \text{SQRT}(0,6^2 + 0,08^2) =$

КАРТА-ПЛАН ТЕРРИТОРИИ

Описание местоположения зданий, сооружений, объектов незавершенного строительства на земельном участке

							спутниковых геодезических измерений (определений)	0,1 м
н1820	—	—	—	385841,90	1282704,98	—	Метод спутниковых геодезических измерений (определений)	$Mt = \text{SQRT}(M1^2+M2^2) = \text{SQRT}(0,6^2+0,08^2) = 0,1 \text{ м}$
н1830	—	—	—	385841,20	1282703,63	—	Метод спутниковых геодезических измерений (определений)	$Mt = \text{SQRT}(M1^2+M2^2) = \text{SQRT}(0,6^2+0,08^2) = 0,1 \text{ м}$
н1840	—	—	—	385838,64	1282704,99	—	Метод спутниковых геодезических измерений (определений)	$Mt = \text{SQRT}(M1^2+M2^2) = \text{SQRT}(0,6^2+0,08^2) = 0,1 \text{ м}$
н1850	—	—	—	385833,55	1282695,24	—	Метод спутниковых геодезических измерений (определений)	$Mt = \text{SQRT}(M1^2+M2^2) = \text{SQRT}(0,6^2+0,08^2) = 0,1 \text{ м}$
н1800	—	—	—	385843,18	1282690,23	—	Метод спутниковых геодезических измерений (определений)	$Mt = \text{SQRT}(M1^2+M2^2) = \text{SQRT}(0,6^2+0,08^2) = 0,1 \text{ м}$

2. Сведения о характеристиках объекта недвижимости с кадастровым номером 63:05:0105022:311

№ п/п	Наименование характеристики	Значение характеристики
1	2	3
1.	Вид объекта недвижимости	здание
2.	Ранее присвоенный государственный учетный номер (инвентарный) здания, сооружения, объекта незавершенного строительства	—

КАРТА-ПЛАН ТЕРРИТОРИИ

Описание местоположения зданий, сооружений, объектов незавершенного строительства на земельном участке

1	2	3
3.	Кадастровый номер земельного участка (земельных участков), в границах которого (которых) расположены здание, сооружение, объект незавершенного строительства	63:05:0105022:188
4.	Уникальный учетный номер кадастрового квартала, в границах которого расположены здание, сооружение, объект незавершенного строительства	63:05:0105022
5.	Сведения об адресе здания, сооружения, объекта незавершенного строительства	—
5.1.	Сведения об ином месте нахождения здания, сооружения, объекта незавершенного строительства, не являющегося объектом адресации, в структурированном виде	Самарская область, г.Октябрьск, ул.Мира, д.171
5.2.	Дополнительные сведения о месте нахождения здания, сооружения, объекта незавершенного строительства	—
6.	Иные сведения	—

3. Пояснения к сведениям об объекте недвижимости с кадастровым номером 63:05:0105022:311 :

1.	—
----	---

1. Сведения о характерных точках контура объекта недвижимости с кадастровым номером 63:05:0105022:333

Система координат МСК-63							Зона № 1	
Обозначение характерных точек контура	Содержатся в Едином государственном реестре недвижимости			Определены в ходе выполнения комплексных кадастровых работ			Метод определения координат	Формулы, примененные для расчета средней квадратической погрешности определения координат характерных точек границ (M _t), с подставленными в такие формулы значениями и итоговые (вычисленные) значения M _t , м
	Координаты, м		Радиус, м	Координаты, м		Радиус, м		
	X	Y	R	X	Y	R		
1	2	3	4	5	6	7	8	9
н186О	—	—	—	386153,88	1282359,57	—	Метод спутниковых геодезических измерений (определений)	$M_t = \text{SQRT}(M_1^2 + M_2^2) = \text{SQRT}(0,6^2 + 0,08^2) = 0,1 \text{ м}$
н187О	—	—	—	386159,34	1282367,76	—	Метод спутниковых геодезических измерений	$M_t = \text{SQRT}(M_1^2 + M_2^2) = \text{SQRT}(0,6^2 + 0,08^2) = 0,1 \text{ м}$

КАРТА-ПЛАН ТЕРРИТОРИИ

Описание местоположения зданий, сооружений, объектов незавершенного строительства на земельном участке

							(определений)	
н1880	—	—	—	386156,62	1282369,75	—	Метод спутниковых геодезических измерений (определений)	$Mt = \text{SQRT}(M1^2+M2^2) = \text{SQRT}(0,6^2+0,08^2) = 0,1 \text{ м}$
н1890	—	—	—	386157,54	1282371,04	—	Метод спутниковых геодезических измерений (определений)	$Mt = \text{SQRT}(M1^2+M2^2) = \text{SQRT}(0,6^2+0,08^2) = 0,1 \text{ м}$
н1900	—	—	—	386147,60	1282377,67	—	Метод спутниковых геодезических измерений (определений)	$Mt = \text{SQRT}(M1^2+M2^2) = \text{SQRT}(0,6^2+0,08^2) = 0,1 \text{ м}$
н1910	—	—	—	386141,18	1282368,04	—	Метод спутниковых геодезических измерений (определений)	$Mt = \text{SQRT}(M1^2+M2^2) = \text{SQRT}(0,6^2+0,08^2) = 0,1 \text{ м}$
н1920	—	—	—	386150,80	1282361,62	—	Метод спутниковых геодезических измерений (определений)	$Mt = \text{SQRT}(M1^2+M2^2) = \text{SQRT}(0,6^2+0,08^2) = 0,1 \text{ м}$
н1930	—	—	—	386149,85	1282360,08	—	Метод спутниковых геодезических измерений (определений)	$Mt = \text{SQRT}(M1^2+M2^2) = \text{SQRT}(0,6^2+0,08^2) = 0,1 \text{ м}$
н1940	—	—	—	386152,83	1282357,97	—	Метод спутниковых геодезических измерений (определений)	$Mt = \text{SQRT}(M1^2+M2^2) = \text{SQRT}(0,6^2+0,08^2) = 0,1 \text{ м}$

КАРТА-ПЛАН ТЕРРИТОРИИ

Описание местоположения зданий, сооружений, объектов незавершенного строительства на земельном участке

н1860	—	—	—	386153,88	1282359,57	—	Метод спутниковых геодезических измерений (определений)	$Mt = \text{SQRT}(M1^2 + M2^2) = \text{SQRT}(0,6^2 + 0,08^2) = 0,1 \text{ м}$
-------	---	---	---	-----------	------------	---	---	---

2. Сведения о характеристиках объекта недвижимости с кадастровым номером 63:05:0105022:333

№ п/п	Наименование характеристики	Значение характеристики
1	2	3
1.	Вид объекта недвижимости	здание
2.	Ранее присвоенный государственный учетный номер (инвентарный) здания, сооружения, объекта незавершенного строительства	—
3.	Кадастровый номер земельного участка (земельных участков), в границах которого (которых) расположены здание, сооружение, объект незавершенного строительства	63:05:0105022:22
4.	Уникальный учетный номер кадастрового квартала, в границах которого расположены здание, сооружение, объект незавершенного строительства	63:05:0105022
5.	Сведения об адресе здания, сооружения, объекта незавершенного строительства	—
5.1.	Сведения об ином месте нахождения здания, сооружения, объекта незавершенного строительства, не являющегося объектом адресации, в структурированном виде	Самарская область, г. Октябрьск, ул. Мичурина, 20
5.2.	Дополнительные сведения о месте нахождения здания, сооружения, объекта незавершенного строительства	—
6.	Иные сведения	—

3. Пояснения к сведениям об объекте недвижимости с кадастровым номером 63:05:0105022:333 :

1.	—
----	---

1. Сведения о характерных точках контура объекта недвижимости с кадастровым номером 63:05:0105022:334

Система координат МСК-63	Зона № 1
--------------------------	----------

КАРТА-ПЛАН ТЕРРИТОРИИ

Описание местоположения зданий, сооружений, объектов незавершенного строительства на земельном участке

Обозначение характерных точек контура	Содержатся в Едином государственном реестре недвижимости			Определены в ходе выполнения комплексных кадастровых работ			Метод определения координат	Формулы, примененные для расчета средней квадратической погрешности определения координат характерных точек границ (M_t), с подставленными в такие формулы значениями и итоговые (вычисленные) значения M_t , м
	Координаты, м		Радиус, м	Координаты, м		Радиус, м		
	X	Y	R	X	Y	R		
1	2	3	4	5	6	7	8	9
н1160	—	—	—	385873,53	1282744,15	—	Метод спутниковых геодезических измерений (определений)	$M_t = \text{SQRT}(M1^2+M2^2) = \text{SQRT}(0,6^2+0,08^2) = 0,1 \text{ м}$
н1150	—	—	—	385874,09	1282750,02	—	Метод спутниковых геодезических измерений (определений)	$M_t = \text{SQRT}(M1^2+M2^2) = \text{SQRT}(0,6^2+0,08^2) = 0,1 \text{ м}$
29	—	—	—	385870,70	1282750,44	—	—	—
30	—	—	—	385870,05	1282744,44	—	—	—
н1160	—	—	—	385873,53	1282744,15	—	Метод спутниковых геодезических измерений (определений)	$M_t = \text{SQRT}(M1^2+M2^2) = \text{SQRT}(0,6^2+0,08^2) = 0,1 \text{ м}$

2. Сведения о характеристиках объекта недвижимости с кадастровым номером 63:05:0105022:334

№ п/п	Наименование характеристики	Значение характеристики
1	2	3
1.	Вид объекта недвижимости	здание
2.	Ранее присвоенный государственный учетный номер (инвентарный) здания, сооружения, объекта незавершенного строительства	—
3.	Кадастровый номер земельного участка (земельных участков), в границах которого (которых) расположены здание, сооружение, объект незавершенного строительства	63:05:0105022:35
4.	Уникальный учетный номер кадастрового квартала, в границах которого расположены здание, сооружение, объект незавершенного строительства	63:05:0105022

КАРТА-ПЛАН ТЕРРИТОРИИ

Описание местоположения зданий, сооружений, объектов незавершенного строительства на земельном участке

1	2	3
5.	Сведения об адресе здания, сооружения, объекта незавершенного строительства	—
5.1.	Сведения об ином месте нахождения здания, сооружения, объекта незавершенного строительства, не являющегося объектом адресации, в структурированном виде	Самарская область, г.Октябрьск, район Пустынного оврага
5.2.	Дополнительные сведения о месте нахождения здания, сооружения, объекта незавершенного строительства	—
6.	Иные сведения	—

3. Пояснения к сведениям об объекте недвижимости с кадастровым номером 63:05:0105022:334 :

1.	—
----	---

1. Сведения о характерных точках контура объекта недвижимости с кадастровым номером 63:05:0105022:335

Система координат МСК-63 Зона № 1

Обозначение характерных точек контура	Содержатся в Едином государственном реестре недвижимости			Определены в ходе выполнения комплексных кадастровых работ			Метод определения координат	Формулы, примененные для расчета средней квадратической погрешности определения координат характерных точек границ (M _t), с подставленными в такие формулы значениями и итоговые (вычисленные) значения M _t , м
	Координаты, м		Радиус, м	Координаты, м		Радиус, м		
	X	Y	R	X	Y	R		
1	2	3	4	5	6	7	8	9
н1950	—	—	—	385895,07	1282770,13	—	Метод спутниковых геодезических измерений (определений)	$M_t = \text{SQRT}(M_1^2 + M_2^2) = \text{SQRT}(0,6^2 + 0,08^2) = 0,1 \text{ м}$
н1960	—	—	—	385895,30	1282776,30	—	Метод спутниковых геодезических измерений (определений)	$M_t = \text{SQRT}(M_1^2 + M_2^2) = \text{SQRT}(0,6^2 + 0,08^2) = 0,1 \text{ м}$
н1970	—	—	—	385891,53	1282776,39	—	Метод спутниковых геодезических измерений	$M_t = \text{SQRT}(M_1^2 + M_2^2) = \text{SQRT}(0,6^2 + 0,08^2) = 0,1 \text{ м}$

КАРТА-ПЛАН ТЕРРИТОРИИ

Описание местоположения зданий, сооружений, объектов незавершенного строительства на земельном участке

							(определений)	
н1980	—	—	—	385891,25	1282770,29	—	Метод спутниковых геодезических измерений (определений)	$Mt = \text{SQRT}(M1^2 + M2^2) = \text{SQRT}(0,6^2 + 0,08^2) = 0,1 \text{ м}$
н1950	—	—	—	385895,07	1282770,13	—	Метод спутниковых геодезических измерений (определений)	$Mt = \text{SQRT}(M1^2 + M2^2) = \text{SQRT}(0,6^2 + 0,08^2) = 0,1 \text{ м}$

2. Сведения о характеристиках объекта недвижимости с кадастровым номером 63:05:0105022:335

№ п/п	Наименование характеристики	Значение характеристики
1	2	3
1.	Вид объекта недвижимости	здание
2.	Ранее присвоенный государственный учетный номер (инвентарный) здания, сооружения, объекта незавершенного строительства	—
3.	Кадастровый номер земельного участка (земельных участков), в границах которого (которых) расположены здание, сооружение, объект незавершенного строительства	63:05:0105022:262
4.	Уникальный учетный номер кадастрового квартала, в границах которого расположены здание, сооружение, объект незавершенного строительства	63:05:0105022
5.	Сведения об адресе здания, сооружения, объекта незавершенного строительства	—
5.1.	Сведения об ином месте нахождения здания, сооружения, объекта незавершенного строительства, не являющегося объектом адресации, в структурированном виде	Самарская область, г.Октябрьск, в районе оврага Пустынного
5.2.	Дополнительные сведения о месте нахождения здания, сооружения, объекта незавершенного строительства	—
6.	Иные сведения	—

3. Пояснения к сведениям об объекте недвижимости с кадастровым номером 63:05:0105022:335 :

1.	—
----	---

1. Сведения о характерных точках контура объекта недвижимости с кадастровым номером 63:05:0105022:343

КАРТА-ПЛАН ТЕРРИТОРИИ

Описание местоположения зданий, сооружений, объектов незавершенного строительства на земельном участке

Система координат МСК-63

Зона № 1

Обозначение характерных точек контура	Содержатся в Едином государственном реестре недвижимости			Определены в ходе выполнения комплексных кадастровых работ			Метод определения координат	Формулы, примененные для расчета средней квадратической погрешности определения координат характерных точек границ (M_t), с подставленными в такие формулы значениями и итоговые (вычисленные) значения M_t , м
	Координаты, м		Радиус, м	Координаты, м		Радиус, м		
	X	Y	R	X	Y	R		
1	2	3	4	5	6	7	8	9
н1990	—	—	—	385938,12	1282577,10	—	Метод спутниковых геодезических измерений (определений)	$M_t = \text{SQRT}(M1^2+M2^2) = \text{SQRT}(0,6^2+0,08^2) = 0,1 \text{ м}$
н2000	—	—	—	385940,12	1282580,22	—	Метод спутниковых геодезических измерений (определений)	$M_t = \text{SQRT}(M1^2+M2^2) = \text{SQRT}(0,6^2+0,08^2) = 0,1 \text{ м}$
н1390	—	—	—	385934,92	1282583,51	—	Метод спутниковых геодезических измерений (определений)	$M_t = \text{SQRT}(M1^2+M2^2) = \text{SQRT}(0,6^2+0,08^2) = 0,1 \text{ м}$
н2010	—	—	—	385932,94	1282580,39	—	Метод спутниковых геодезических измерений (определений)	$M_t = \text{SQRT}(M1^2+M2^2) = \text{SQRT}(0,6^2+0,08^2) = 0,1 \text{ м}$
н1990	—	—	—	385938,12	1282577,10	—	Метод спутниковых геодезических измерений (определений)	$M_t = \text{SQRT}(M1^2+M2^2) = \text{SQRT}(0,6^2+0,08^2) = 0,1 \text{ м}$

КАРТА-ПЛАН ТЕРРИТОРИИ

Описание местоположения зданий, сооружений, объектов незавершенного строительства на земельном участке

2. Сведения о характеристиках объекта недвижимости с кадастровым номером 63:05:0105022:343

№ п/п	Наименование характеристики	Значение характеристики
1	2	3
1.	Вид объекта недвижимости	здание
2.	Ранее присвоенный государственный учетный номер (инвентарный) здания, сооружения, объекта незавершенного строительства	—
3.	Кадастровый номер земельного участка (земельных участков), в границах которого (которых) расположены здание, сооружение, объект незавершенного строительства	63:05:0105022:352
4.	Уникальный учетный номер кадастрового квартала, в границах которого расположены здание, сооружение, объект незавершенного строительства	63:05:0105022
5.	Сведения об адресе здания, сооружения, объекта незавершенного строительства	Самарская обл., городской округ Октябрьск, город Октябрьск, строение 39
5.1.	Сведения об ином месте нахождения здания, сооружения, объекта незавершенного строительства, не являющегося объектом адресации, в структурированном виде	—
5.2.	Дополнительные сведения о месте нахождения здания, сооружения, объекта незавершенного строительства	—
6.	Иные сведения	—

3. Пояснения к сведениям об объекте недвижимости с кадастровым номером 63:05:0105022:343 :

1.	—
----	---

1. Сведения о характерных точках контура объекта недвижимости с кадастровым номером 63:05:0105022:347

Система координат МСК-63							Зона № 1	
Обозначение характерных точек контура	Содержатся в Едином государственном реестре недвижимости			Определены в ходе выполнения комплексных кадастровых работ			Метод определения координат	Формулы, примененные для расчета средней квадратической погрешности определения координат характерных точек границ (M _t), с подставленными в такие формулы значениями и итоговые (вычисленные) значения M _t , м
	Координаты, м		Радиус, м	Координаты, м		Радиус, м		
	X	Y	R	X	Y	R		
1	2	3	4	5	6	7	8	9
н2020	—	—	—	385847,27	1282746,85	—	Метод спутниковых геодезических	$M_t = \text{SQRT}(M_1^2 + M_2^2) = \text{SQRT}(0,6^2 + 0,08^2) = 0,1 \text{ м}$

КАРТА-ПЛАН ТЕРРИТОРИИ

Описание местоположения зданий, сооружений, объектов незавершенного строительства на земельном участке

							измерений (определений)	
н2030	—	—	—	385847,80	1282752,79	—	Метод спутниковых геодезических измерений (определений)	$Mt = \text{SQRT}(M1^2 + M2^2) = \text{SQRT}(0,6^2 + 0,08^2) = 0,1 \text{ м}$
н2040	—	—	—	385843,21	1282753,24	—	Метод спутниковых геодезических измерений (определений)	$Mt = \text{SQRT}(M1^2 + M2^2) = \text{SQRT}(0,6^2 + 0,08^2) = 0,1 \text{ м}$
н2050	—	—	—	385842,61	1282747,36	—	Метод спутниковых геодезических измерений (определений)	$Mt = \text{SQRT}(M1^2 + M2^2) = \text{SQRT}(0,6^2 + 0,08^2) = 0,1 \text{ м}$
н2020	—	—	—	385847,27	1282746,85	—	Метод спутниковых геодезических измерений (определений)	$Mt = \text{SQRT}(M1^2 + M2^2) = \text{SQRT}(0,6^2 + 0,08^2) = 0,1 \text{ м}$

2. Сведения о характеристиках объекта недвижимости с кадастровым номером 63:05:0105022:347

№ п/п	Наименование характеристики	Значение характеристики
1	2	3
1.	Вид объекта недвижимости	здание
2.	Ранее присвоенный государственный учетный номер (инвентарный) здания, сооружения, объекта незавершенного строительства	—
3.	Кадастровый номер земельного участка (земельных участков), в границах которого (которых) расположены здание, сооружение, объект незавершенного строительства	63:05:0105022:391
4.	Уникальный учетный номер кадастрового квартала, в границах которого расположены здание, сооружение, объект незавершенного строительства	63:05:0105022
5.	Сведения об адресе здания, сооружения, объекта незавершенного строительства	—

КАРТА-ПЛАН ТЕРРИТОРИИ

Описание местоположения зданий, сооружений, объектов незавершенного строительства на земельном участке

1	2	3
5.1.	Сведения об ином месте нахождения здания, сооружения, объекта незавершенного строительства, не являющегося объектом адресации, в структурированном виде	Самарская область, г.Октябрьск, в районе оврага "Пустынный"
5.2.	Дополнительные сведения о месте нахождения здания, сооружения, объекта незавершенного строительства	—
6.	Иные сведения	—

3. Пояснения к сведениям об объекте недвижимости с кадастровым номером 63:05:0105022:347 :

1.	—
----	---

1. Сведения о характерных точках контура объекта недвижимости с кадастровым номером 63:05:0105022:349

Система координат МСК-63

Зона № 1

Обозначение характерных точек контура	Содержатся в Едином государственном реестре недвижимости			Определены в ходе выполнения комплексных кадастровых работ			Метод определения координат	Формулы, примененные для расчета средней квадратической погрешности определения координат характерных точек границ (M_t), с подставленными в такие формулы значениями и итоговые (вычисленные) значения M_t , м
	Координаты, м		Радиус, м	Координаты, м		Радиус, м		
	X	Y	R	X	Y	R		
1	2	3	4	5	6	7	8	9
н1310	—	—	—	385941,72	1282556,87	—	Метод спутниковых геодезических измерений (определений)	$M_t = \text{SQRT}(M1^2+M2^2) = \text{SQRT}(0,6^2+0,08^2) = 0,1 \text{ м}$
н1300	—	—	—	385943,69	1282559,89	—	Метод спутниковых геодезических измерений (определений)	$M_t = \text{SQRT}(M1^2+M2^2) = \text{SQRT}(0,6^2+0,08^2) = 0,1 \text{ м}$
н2060	—	—	—	385938,11	1282563,52	—	Метод спутниковых геодезических измерений (определений)	$M_t = \text{SQRT}(M1^2+M2^2) = \text{SQRT}(0,6^2+0,08^2) = 0,1 \text{ м}$
н2070	—	—	—	385936,26	1282560,40	—	Метод	$M_t = \text{SQRT}(M1^2+M2^2) = \text{SQRT}(0,6^2+0,08^2) =$

КАРТА-ПЛАН ТЕРРИТОРИИ

Описание местоположения зданий, сооружений, объектов незавершенного строительства на земельном участке

							спутниковых геодезических измерений (определений)	0,1 м
н1310	—	—	—	385941,72	1282556,87	—	Метод спутниковых геодезических измерений (определений)	$Mt = \text{SQRT}(M1^2 + M2^2) = \text{SQRT}(0,6^2 + 0,08^2) = 0,1 \text{ м}$

2. Сведения о характеристиках объекта недвижимости с кадастровым номером 63:05:0105022:349

№ п/п	Наименование характеристики	Значение характеристики
1	2	3
1.	Вид объекта недвижимости	здание
2.	Ранее присвоенный государственный учетный номер (инвентарный) здания, сооружения, объекта незавершенного строительства	—
3.	Кадастровый номер земельного участка (земельных участков), в границах которого (которых) расположены здание, сооружение, объект незавершенного строительства	63:05:0105022:41
4.	Уникальный учетный номер кадастрового квартала, в границах которого расположены здание, сооружение, объект незавершенного строительства	63:05:0105022
5.	Сведения об адресе здания, сооружения, объекта незавершенного строительства	—
5.1.	Сведения об ином месте нахождения здания, сооружения, объекта незавершенного строительства, не являющегося объектом адресации, в структурированном виде	Российская Федерация, Самарская область, городской округ Октябрьск, г.Октябрьск, территория ГМ № 42, строение № 1020
5.2.	Дополнительные сведения о месте нахождения здания, сооружения, объекта незавершенного строительства	—
6.	Иные сведения	—

3. Пояснения к сведениям об объекте недвижимости с кадастровым номером 63:05:0105022:349 :

1.	—
----	---

1. Сведения о характерных точках контура объекта недвижимости с кадастровым номером 63:05:0105022:354

Система координат МСК-63	Зона № 1
--------------------------	----------

КАРТА-ПЛАН ТЕРРИТОРИИ

Описание местоположения зданий, сооружений, объектов незавершенного строительства на земельном участке

Обозначение характерных точек контура	Содержатся в Едином государственном реестре недвижимости			Определены в ходе выполнения комплексных кадастровых работ			Метод определения координат	Формулы, примененные для расчета средней квадратической погрешности определения координат характерных точек границ (M_t), с подставленными в такие формулы значениями и итоговые (вычисленные) значения M_t , м
	Координаты, м		Радиус, м	Координаты, м		Радиус, м		
	X	Y	R	X	Y	R		
1	2	3	4	5	6	7	8	9
н2080	—	—	—	385855,29	1282745,93	—	Метод спутниковых геодезических измерений (определений)	$M_t = \text{SQRT}(M1^2+M2^2) = \text{SQRT}(0,6^2+0,08^2) = 0,1 \text{ м}$
н2090	—	—	—	385855,83	1282752,01	—	Метод спутниковых геодезических измерений (определений)	$M_t = \text{SQRT}(M1^2+M2^2) = \text{SQRT}(0,6^2+0,08^2) = 0,1 \text{ м}$
н2100	—	—	—	385851,75	1282752,55	—	Метод спутниковых геодезических измерений (определений)	$M_t = \text{SQRT}(M1^2+M2^2) = \text{SQRT}(0,6^2+0,08^2) = 0,1 \text{ м}$
н2110	—	—	—	385851,20	1282746,51	—	Метод спутниковых геодезических измерений (определений)	$M_t = \text{SQRT}(M1^2+M2^2) = \text{SQRT}(0,6^2+0,08^2) = 0,1 \text{ м}$
н2080	—	—	—	385855,29	1282745,93	—	Метод спутниковых геодезических измерений (определений)	$M_t = \text{SQRT}(M1^2+M2^2) = \text{SQRT}(0,6^2+0,08^2) = 0,1 \text{ м}$

2. Сведения о характеристиках объекта недвижимости с кадастровым номером 63:05:0105022:354

№ п/п	Наименование характеристики	Значение характеристики
1	2	3

КАРТА-ПЛАН ТЕРРИТОРИИ

Описание местоположения зданий, сооружений, объектов незавершенного строительства на земельном участке

1	2	3
1.	Вид объекта недвижимости	здание
2.	Ранее присвоенный государственный учетный номер (инвентарный) здания, сооружения, объекта незавершенного строительства	—
3.	Кадастровый номер земельного участка (земельных участков), в границах которого (которых) расположены здание, сооружение, объект незавершенного строительства	63:05:0105022:348
4.	Уникальный учетный номер кадастрового квартала, в границах которого расположены здание, сооружение, объект незавершенного строительства	63:05:0105022
5.	Сведения об адресе здания, сооружения, объекта незавершенного строительства	—
5.1.	Сведения об ином месте нахождения здания, сооружения, объекта незавершенного строительства, не являющегося объектом адресации, в структурированном виде	Самарская область, г. Октябрьск, в районе оврага по ул. Мира
5.2.	Дополнительные сведения о месте нахождения здания, сооружения, объекта незавершенного строительства	—
6.	Иные сведения	—

3. Пояснения к сведениям об объекте недвижимости с кадастровым номером 63:05:0105022:354 :

1.	—
----	---

1. Сведения о характерных точках контура объекта недвижимости с кадастровым номером 63:05:0105022:355

Система координат МСК-63							Зона № 1	
Обозначение характерных точек контура	Содержатся в Едином государственном реестре недвижимости			Определены в ходе выполнения комплексных кадастровых работ			Метод определения координат	Формулы, примененные для расчета средней квадратической погрешности определения координат характерных точек границ (M _t), с подставленными в такие формулы значениями и итоговые (вычисленные) значения M _t , м
	Координаты, м		Радиус, м	Координаты, м		Радиус, м		
	X	Y	R	X	Y	R		
1	2	3	4	5	6	7	8	9
н2120	—	—	—	385981,56	1282502,57	—	Метод спутниковых геодезических измерений (определений)	$M_t = \text{SQRT}(M_1^2 + M_2^2) = \text{SQRT}(0,6^2 + 0,08^2) = 0,1 \text{ м}$
н2130	—	—	—	385965,81	1282522,17	—	Метод	$M_t = \text{SQRT}(M_1^2 + M_2^2) = \text{SQRT}(0,6^2 + 0,08^2) =$

КАРТА-ПЛАН ТЕРРИТОРИИ

Описание местоположения зданий, сооружений, объектов незавершенного строительства на земельном участке

							спутниковых геодезических измерений (определений)	0,1 м
н2140	—	—	—	385960,74	1282518,10	—	Метод спутниковых геодезических измерений (определений)	$Mt = \text{SQRT}(M1^2 + M2^2) = \text{SQRT}(0,6^2 + 0,08^2) = 0,1 \text{ м}$
н2150	—	—	—	385976,50	1282498,49	—	Метод спутниковых геодезических измерений (определений)	$Mt = \text{SQRT}(M1^2 + M2^2) = \text{SQRT}(0,6^2 + 0,08^2) = 0,1 \text{ м}$
н2120	—	—	—	385981,56	1282502,57	—	Метод спутниковых геодезических измерений (определений)	$Mt = \text{SQRT}(M1^2 + M2^2) = \text{SQRT}(0,6^2 + 0,08^2) = 0,1 \text{ м}$

2. Сведения о характеристиках объекта недвижимости с кадастровым номером 63:05:0105022:355

№ п/п	Наименование характеристики	Значение характеристики
1	2	3
1.	Вид объекта недвижимости	здание
2.	Ранее присвоенный государственный учетный номер (инвентарный) здания, сооружения, объекта незавершенного строительства	—
3.	Кадастровый номер земельного участка (земельных участков), в границах которого (которых) расположены здание, сооружение, объект незавершенного строительства	63:05:0105022:244
4.	Уникальный учетный номер кадастрового квартала, в границах которого расположены здание, сооружение, объект незавершенного строительства	63:05:0105022
5.	Сведения об адресе здания, сооружения, объекта незавершенного строительства	Самарская обл., г.о. Октябрьск, г. Октябрьск, ул. Мичурина, зд. 4/1
5.1.	Сведения об ином месте нахождения здания, сооружения, объекта незавершенного строительства, не являющегося объектом адресации, в структурированном виде	—

КАРТА-ПЛАН ТЕРРИТОРИИ

Описание местоположения зданий, сооружений, объектов незавершенного строительства на земельном участке

1	2	3
5.2.	Дополнительные сведения о месте нахождения здания, сооружения, объекта незавершенного строительства	—
6.	Иные сведения	—

3. Пояснения к сведениям об объекте недвижимости с кадастровым номером 63:05:0105022:355 :

1.	—
----	---

1. Сведения о характерных точках контура объекта недвижимости с кадастровым номером 63:05:0105022:357

Система координат МСК-63 Зона № 1

Обозначение характерных точек контура	Содержатся в Едином государственном реестре недвижимости			Определены в ходе выполнения комплексных кадастровых работ			Метод определения координат	Формулы, примененные для расчета средней квадратической погрешности определения координат характерных точек границ (M _t), с подставленными в такие формулы значениями и итоговые (вычисленные) значения M _t , м
	Координаты, м		Радиус, м	Координаты, м		Радиус, м		
	X	Y	R	X	Y	R		
1	2	3	4	5	6	7	8	9
н2160	—	—	—	385865,45	1282771,50	—	Метод спутниковых геодезических измерений (определений)	$M_t = \text{SQRT}(M_1^2 + M_2^2) = \text{SQRT}(0,6^2 + 0,08^2) = 0,1 \text{ м}$
н2170	—	—	—	385865,74	1282777,60	—	Метод спутниковых геодезических измерений (определений)	$M_t = \text{SQRT}(M_1^2 + M_2^2) = \text{SQRT}(0,6^2 + 0,08^2) = 0,1 \text{ м}$
н2180	—	—	—	385861,20	1282777,90	—	Метод спутниковых геодезических измерений (определений)	$M_t = \text{SQRT}(M_1^2 + M_2^2) = \text{SQRT}(0,6^2 + 0,08^2) = 0,1 \text{ м}$
н2190	—	—	—	385860,87	1282771,71	—	Метод спутниковых геодезических измерений	$M_t = \text{SQRT}(M_1^2 + M_2^2) = \text{SQRT}(0,6^2 + 0,08^2) = 0,1 \text{ м}$

КАРТА-ПЛАН ТЕРРИТОРИИ

Описание местоположения зданий, сооружений, объектов незавершенного строительства на земельном участке

н2160	—	—	—	385865,45	1282771,50	—	(определений) Метод спутниковых геодезических измерений (определений)	$Mt = \text{SQRT}(M1^2 + M2^2) = \text{SQRT}(0,6^2 + 0,08^2) = 0,1 \text{ м}$
-------	---	---	---	-----------	------------	---	--	---

2. Сведения о характеристиках объекта недвижимости с кадастровым номером 63:05:0105022:357

№ п/п	Наименование характеристики	Значение характеристики
1	2	3
1.	Вид объекта недвижимости	здание
2.	Ранее присвоенный государственный учетный номер (инвентарный) здания, сооружения, объекта незавершенного строительства	—
3.	Кадастровый номер земельного участка (земельных участков), в границах которого (которых) расположены здание, сооружение, объект незавершенного строительства	63:05:0105022:225
4.	Уникальный учетный номер кадастрового квартала, в границах которого расположены здание, сооружение, объект незавершенного строительства	63:05:0105022
5.	Сведения об адресе здания, сооружения, объекта незавершенного строительства	—
5.1.	Сведения об ином месте нахождения здания, сооружения, объекта незавершенного строительства, не являющегося объектом адресации, в структурированном виде	Самарская область, г. Октябрьск, район оврага "Пустынный" по ул. Мира
5.2.	Дополнительные сведения о месте нахождения здания, сооружения, объекта незавершенного строительства	—
6.	Иные сведения	—

3. Пояснения к сведениям об объекте недвижимости с кадастровым номером 63:05:0105022:357 :

1.	—
----	---

1. Сведения о характерных точках контура объекта недвижимости с кадастровым номером 63:05:0105022:359

Система координат МСК-63	Зона № 1
--------------------------	----------

КАРТА-ПЛАН ТЕРРИТОРИИ

Описание местоположения зданий, сооружений, объектов незавершенного строительства на земельном участке

Обозначение характерных точек контура	Содержатся в Едином государственном реестре недвижимости			Определены в ходе выполнения комплексных кадастровых работ			Метод определения координат	Формулы, примененные для расчета средней квадратической погрешности определения координат характерных точек границ (M_t), с подставленными в такие формулы значениями и итоговые (вычисленные) значения M_t , м
	Координаты, м		Радиус, м	Координаты, м		Радиус, м		
	X	Y	R	X	Y	R		
1	2	3	4	5	6	7	8	9
н2200	—	—	—	385976,37	1282575,44	—	Метод спутниковых геодезических измерений (определений)	$M_t = \text{SQRT}(M1^2+M2^2) = \text{SQRT}(0,6^2+0,08^2) = 0,1 \text{ м}$
н2210	—	—	—	385979,24	1282579,76	—	Метод спутниковых геодезических измерений (определений)	$M_t = \text{SQRT}(M1^2+M2^2) = \text{SQRT}(0,6^2+0,08^2) = 0,1 \text{ м}$
н2220	—	—	—	385974,12	1282582,81	—	Метод спутниковых геодезических измерений (определений)	$M_t = \text{SQRT}(M1^2+M2^2) = \text{SQRT}(0,6^2+0,08^2) = 0,1 \text{ м}$
н2230	—	—	—	385973,91	1282582,94	—	Метод спутниковых геодезических измерений (определений)	$M_t = \text{SQRT}(M1^2+M2^2) = \text{SQRT}(0,6^2+0,08^2) = 0,1 \text{ м}$
н2240	—	—	—	385971,25	1282578,69	—	Метод спутниковых геодезических измерений (определений)	$M_t = \text{SQRT}(M1^2+M2^2) = \text{SQRT}(0,6^2+0,08^2) = 0,1 \text{ м}$
н2200	—	—	—	385976,37	1282575,44	—	Метод спутниковых геодезических измерений (определений)	$M_t = \text{SQRT}(M1^2+M2^2) = \text{SQRT}(0,6^2+0,08^2) = 0,1 \text{ м}$

КАРТА-ПЛАН ТЕРРИТОРИИ

Описание местоположения зданий, сооружений, объектов незавершенного строительства на земельном участке

измерений
(определений)

2. Сведения о характеристиках объекта недвижимости с кадастровым номером 63:05:0105022:359

№ п/п	Наименование характеристики	Значение характеристики
1	2	3
1.	Вид объекта недвижимости	здание
2.	Ранее присвоенный государственный учетный номер (инвентарный) здания, сооружения, объекта незавершенного строительства	—
3.	Кадастровый номер земельного участка (земельных участков), в границах которого (которых) расположены здание, сооружение, объект незавершенного строительства	63:05:0105022:37
4.	Уникальный учетный номер кадастрового квартала, в границах которого расположены здание, сооружение, объект незавершенного строительства	63:05:0105022
5.	Сведения об адресе здания, сооружения, объекта незавершенного строительства	—
5.1.	Сведения об ином месте нахождения здания, сооружения, объекта незавершенного строительства, не являющегося объектом адресации, в структурированном виде	Самарская область, г. Октябрьск, район 5 столовой по ул. Мичурина
5.2.	Дополнительные сведения о месте нахождения здания, сооружения, объекта незавершенного строительства	—
6.	Иные сведения	—

3. Пояснения к сведениям об объекте недвижимости с кадастровым номером 63:05:0105022:359 :

1. —

1. Сведения о характерных точках контура объекта недвижимости с кадастровым номером 63:05:0105022:360

Система координат МСК-63							Зона № 1	
Обозначение характерных точек контура	Содержатся в Едином государственном реестре недвижимости			Определены в ходе выполнения комплексных кадастровых работ			Метод определения координат	Формулы, примененные для расчета средней квадратической погрешности определения координат характерных точек границ (M_t), с подставленными в такие формулы значениями и итоговые (вычисленные) значения M_t , м
	Координаты, м		Радиус, м	Координаты, м		Радиус, м		
	X	Y	R	X	Y	R		
1	2	3	4	5	6	7	8	9
н1100	—	—	—	385973,77	1282524,83	—	Метод	$M_t = \text{SQRT}(M_1^2 + M_2^2) = \text{SQRT}(0,6^2 + 0,08^2) =$

КАРТА-ПЛАН ТЕРРИТОРИИ

Описание местоположения зданий, сооружений, объектов незавершенного строительства на земельном участке

							спутниковых геодезических измерений (определений)	0,1 м
н2250	—	—	—	385976,61	1282529,02	—	Метод спутниковых геодезических измерений (определений)	$Mt = \text{SQRT}(M1^2 + M2^2) = \text{SQRT}(0,6^2 + 0,08^2) = 0,1 \text{ м}$
н2260	—	—	—	385970,73	1282533,00	—	Метод спутниковых геодезических измерений (определений)	$Mt = \text{SQRT}(M1^2 + M2^2) = \text{SQRT}(0,6^2 + 0,08^2) = 0,1 \text{ м}$
н1110	—	—	—	385967,89	1282528,82	—	Метод спутниковых геодезических измерений (определений)	$Mt = \text{SQRT}(M1^2 + M2^2) = \text{SQRT}(0,6^2 + 0,08^2) = 0,1 \text{ м}$
н1100	—	—	—	385973,77	1282524,83	—	Метод спутниковых геодезических измерений (определений)	$Mt = \text{SQRT}(M1^2 + M2^2) = \text{SQRT}(0,6^2 + 0,08^2) = 0,1 \text{ м}$

2. Сведения о характеристиках объекта недвижимости с кадастровым номером 63:05:0105022:360

№ п/п	Наименование характеристики	Значение характеристики
1	2	3
1.	Вид объекта недвижимости	здание
2.	Ранее присвоенный государственный учетный номер (инвентарный) здания, сооружения, объекта незавершенного строительства	—
3.	Кадастровый номер земельного участка (земельных участков), в границах которого (которых) расположены здание, сооружение, объект незавершенного строительства	63:05:0105022:62
4.	Уникальный учетный номер кадастрового квартала, в границах которого расположены здание, сооружение, объект незавершенного строительства	63:05:0105022

КАРТА-ПЛАН ТЕРРИТОРИИ

Описание местоположения зданий, сооружений, объектов незавершенного строительства на земельном участке

1	2	3
5.	Сведения об адресе здания, сооружения, объекта незавершенного строительства	—
5.1.	Сведения об ином месте нахождения здания, сооружения, объекта незавершенного строительства, не являющегося объектом адресации, в структурированном виде	Самарская область, г. Октябрьск, район 5 столовой по ул. Мичурина
5.2.	Дополнительные сведения о месте нахождения здания, сооружения, объекта незавершенного строительства	—
6.	Иные сведения	—

3. Пояснения к сведениям об объекте недвижимости с кадастровым номером 63:05:0105022:360 :

1.	—
----	---

1. Сведения о характерных точках контура объекта недвижимости с кадастровым номером 63:05:0105022:361

Система координат МСК-63 Зона № 1

Обозначение характерных точек контура	Содержатся в Едином государственном реестре недвижимости			Определены в ходе выполнения комплексных кадастровых работ			Метод определения координат	Формулы, примененные для расчета средней квадратической погрешности определения координат характерных точек границ (M _t), с подставленными в такие формулы значениями и итоговые (вычисленные) значения M _t , м
	Координаты, м		Радиус, м	Координаты, м		Радиус, м		
	X	Y	R	X	Y	R		
1	2	3	4	5	6	7	8	9
н2270	—	—	—	385984,05	1282564,77	—	Метод спутниковых геодезических измерений (определений)	$M_t = \text{SQRT}(M_1^2 + M_2^2) = \text{SQRT}(0,6^2 + 0,08^2) = 0,1 \text{ м}$
н2280	—	—	—	385987,32	1282570,65	—	Метод спутниковых геодезических измерений (определений)	$M_t = \text{SQRT}(M_1^2 + M_2^2) = \text{SQRT}(0,6^2 + 0,08^2) = 0,1 \text{ м}$
н2290	—	—	—	385983,73	1282572,59	—	Метод спутниковых геодезических измерений	$M_t = \text{SQRT}(M_1^2 + M_2^2) = \text{SQRT}(0,6^2 + 0,08^2) = 0,1 \text{ м}$

КАРТА-ПЛАН ТЕРРИТОРИИ

Описание местоположения зданий, сооружений, объектов незавершенного строительства на земельном участке

							(определений)	
н2300	—	—	—	385980,73	1282566,85	—	Метод спутниковых геодезических измерений (определений)	$Mt = \text{SQRT}(M1^2 + M2^2) = \text{SQRT}(0,6^2 + 0,08^2) = 0,1 \text{ м}$
н2270	—	—	—	385984,05	1282564,77	—	Метод спутниковых геодезических измерений (определений)	$Mt = \text{SQRT}(M1^2 + M2^2) = \text{SQRT}(0,6^2 + 0,08^2) = 0,1 \text{ м}$

2. Сведения о характеристиках объекта недвижимости с кадастровым номером 63:05:0105022:361

№ п/п	Наименование характеристики	Значение характеристики
1	2	3
1.	Вид объекта недвижимости	здание
2.	Ранее присвоенный государственный учетный номер (инвентарный) здания, сооружения, объекта незавершенного строительства	—
3.	Кадастровый номер земельного участка (земельных участков), в границах которого (которых) расположены здание, сооружение, объект незавершенного строительства	63:05:0105022:28
4.	Уникальный учетный номер кадастрового квартала, в границах которого расположены здание, сооружение, объект незавершенного строительства	63:05:0105022
5.	Сведения об адресе здания, сооружения, объекта незавершенного строительства	—
5.1.	Сведения об ином месте нахождения здания, сооружения, объекта незавершенного строительства, не являющегося объектом адресации, в структурированном виде	Самарская область, г. Октябрьск, район 5 столовой по ул. Мичурина
5.2.	Дополнительные сведения о месте нахождения здания, сооружения, объекта незавершенного строительства	—
6.	Иные сведения	—

3. Пояснения к сведениям об объекте недвижимости с кадастровым номером 63:05:0105022:361 :

1.	—
----	---

1. Сведения о характерных точках контура объекта недвижимости с кадастровым номером 63:05:0105022:362

КАРТА-ПЛАН ТЕРРИТОРИИ

Описание местоположения зданий, сооружений, объектов незавершенного строительства на земельном участке

Система координат МСК-63

Зона № 1

Обозначение характерных точек контура	Содержатся в Едином государственном реестре недвижимости			Определены в ходе выполнения комплексных кадастровых работ			Метод определения координат	Формулы, примененные для расчета средней квадратической погрешности определения координат характерных точек границ (M_t), с подставленными в такие формулы значениями и итоговые (вычисленные) значения M_t , м
	Координаты, м		Радиус, м	Координаты, м		Радиус, м		
	X	Y		X	Y			
1	2	3	4	5	6	7	8	9
2	—	—	—	385934,06	1282570,80	—	—	—
н2310	—	—	—	385936,14	1282573,92	—	Метод спутниковых геодезических измерений (определений)	$M_t = \text{SQRT}(M1^2 + M2^2) = \text{SQRT}(0,6^2 + 0,08^2) = 0,1 \text{ м}$
н2320	—	—	—	385930,95	1282577,17	—	Метод спутниковых геодезических измерений (определений)	$M_t = \text{SQRT}(M1^2 + M2^2) = \text{SQRT}(0,6^2 + 0,08^2) = 0,1 \text{ м}$
н2330	—	—	—	385930,48	1282577,44	—	Метод спутниковых геодезических измерений (определений)	$M_t = \text{SQRT}(M1^2 + M2^2) = \text{SQRT}(0,6^2 + 0,08^2) = 0,1 \text{ м}$
н480	—	—	—	385929,13	1282575,27	—	Метод спутниковых геодезических измерений (определений)	$M_t = \text{SQRT}(M1^2 + M2^2) = \text{SQRT}(0,6^2 + 0,08^2) = 0,1 \text{ м}$
н470	—	—	—	385928,55	1282574,33	—	Метод спутниковых геодезических измерений (определений)	$M_t = \text{SQRT}(M1^2 + M2^2) = \text{SQRT}(0,6^2 + 0,08^2) = 0,1 \text{ м}$
2	—	—	—	385934,06	1282570,80	—	—	—

КАРТА-ПЛАН ТЕРРИТОРИИ

Описание местоположения зданий, сооружений, объектов незавершенного строительства на земельном участке

2. Сведения о характеристиках объекта недвижимости с кадастровым номером 63:05:0105022:362

№ п/п	Наименование характеристики	Значение характеристики
1	2	3
1.	Вид объекта недвижимости	здание
2.	Ранее присвоенный государственный учетный номер (инвентарный) здания, сооружения, объекта незавершенного строительства	—
3.	Кадастровый номер земельного участка (земельных участков), в границах которого (которых) расположены здание, сооружение, объект незавершенного строительства	63:05:0105022:43
4.	Уникальный учетный номер кадастрового квартала, в границах которого расположены здание, сооружение, объект незавершенного строительства	63:05:0105022
5.	Сведения об адресе здания, сооружения, объекта незавершенного строительства	—
5.1.	Сведения об ином месте нахождения здания, сооружения, объекта незавершенного строительства, не являющегося объектом адресации, в структурированном виде	Самарская область, г. Октябрьск, район 5-й столовой
5.2.	Дополнительные сведения о месте нахождения здания, сооружения, объекта незавершенного строительства	—
6.	Иные сведения	—

3. Пояснения к сведениям об объекте недвижимости с кадастровым номером 63:05:0105022:362 :

1.	—
----	---

1. Сведения о характерных точках контура объекта недвижимости с кадастровым номером 63:05:0105022:363

Система координат МСК-63 Зона № 1

Обозначение характерных точек контура	Содержатся в Едином государственном реестре недвижимости			Определены в ходе выполнения комплексных кадастровых работ			Метод определения координат	Формулы, примененные для расчета средней квадратической погрешности определения координат характерных точек границ (M _t), с подставленными в такие формулы значениями и итоговые (вычисленные) значения M _t , м
	Координаты, м		Радиус, м	Координаты, м		Радиус, м		
	X	Y	R	X	Y	R		
1	2	3	4	5	6	7	8	9
н2340	—	—	—	385978,86	1282532,51	—	Метод спутниковых геодезических	$M_t = \text{SQRT}(M_1^2 + M_2^2) = \text{SQRT}(0,6^2 + 0,08^2) = 0,1 \text{ м}$

КАРТА-ПЛАН ТЕРРИТОРИИ

Описание местоположения зданий, сооружений, объектов незавершенного строительства на земельном участке

							измерений (определений)	
н2350	—	—	—	385981,10	1282535,82	—	Метод спутниковых геодезических измерений (определений)	$Mt = \text{SQRT}(M1^2 + M2^2) = \text{SQRT}(0,6^2 + 0,08^2) = 0,1 \text{ м}$
н2360	—	—	—	385975,32	1282539,76	—	Метод спутниковых геодезических измерений (определений)	$Mt = \text{SQRT}(M1^2 + M2^2) = \text{SQRT}(0,6^2 + 0,08^2) = 0,1 \text{ м}$
н2370	—	—	—	385973,07	1282536,44	—	Метод спутниковых геодезических измерений (определений)	$Mt = \text{SQRT}(M1^2 + M2^2) = \text{SQRT}(0,6^2 + 0,08^2) = 0,1 \text{ м}$
н2340	—	—	—	385978,86	1282532,51	—	Метод спутниковых геодезических измерений (определений)	$Mt = \text{SQRT}(M1^2 + M2^2) = \text{SQRT}(0,6^2 + 0,08^2) = 0,1 \text{ м}$

2. Сведения о характеристиках объекта недвижимости с кадастровым номером 63:05:0105022:363

№ п/п	Наименование характеристики	Значение характеристики
1	2	3
1.	Вид объекта недвижимости	здание
2.	Ранее присвоенный государственный учетный номер (инвентарный) здания, сооружения, объекта незавершенного строительства	—
3.	Кадастровый номер земельного участка (земельных участков), в границах которого (которых) расположены здание, сооружение, объект незавершенного строительства	63:05:0105022:64
4.	Уникальный учетный номер кадастрового квартала, в границах которого расположены здание, сооружение, объект незавершенного строительства	63:05:0105022
5.	Сведения об адресе здания, сооружения, объекта незавершенного строительства	—

КАРТА-ПЛАН ТЕРРИТОРИИ

Описание местоположения зданий, сооружений, объектов незавершенного строительства на земельном участке

1	2	3
5.1.	Сведения об ином месте нахождения здания, сооружения, объекта незавершенного строительства, не являющегося объектом адресации, в структурированном виде	Российская Федерация, Самарская область, городской округ Октябрьск, г. Октябрьск, территория ГМ № 42, строение № 1034
5.2.	Дополнительные сведения о месте нахождения здания, сооружения, объекта незавершенного строительства	—
6.	Иные сведения	—

3. Пояснения к сведениям об объекте недвижимости с кадастровым номером 63:05:0105022:363 :

1. —

1. Сведения о характерных точках контура объекта недвижимости с кадастровым номером 63:05:0105022:364

Система координат МСК-63

Зона № 1

Обозначение характерных точек контура	Содержатся в Едином государственном реестре недвижимости			Определены в ходе выполнения комплексных кадастровых работ			Метод определения координат	Формулы, примененные для расчета средней квадратической погрешности определения координат характерных точек границ (M_t), с подставленными в такие формулы значениями и итоговые (вычисленные) значения M_t , м
	Координаты, м		Радиус, м	Координаты, м		Радиус, м		
	X	Y	R	X	Y	R		
1	2	3	4	5	6	7	8	9
н238О	—	—	—	385968,86	1282588,11	—	Метод спутниковых геодезических измерений (определений)	$M_t = \text{SQRT}(M1^2 + M2^2) = \text{SQRT}(0,6^2 + 0,08^2) = 0,1 \text{ м}$
н31О	—	—	—	385970,97	1282591,45	—	Метод спутниковых геодезических измерений (определений)	$M_t = \text{SQRT}(M1^2 + M2^2) = \text{SQRT}(0,6^2 + 0,08^2) = 0,1 \text{ м}$
н33О	—	—	—	385965,37	1282595,04	—	Метод спутниковых геодезических измерений (определений)	$M_t = \text{SQRT}(M1^2 + M2^2) = \text{SQRT}(0,6^2 + 0,08^2) = 0,1 \text{ м}$
н66О	—	—	—	385963,44	1282592,00	—	Метод	$M_t = \text{SQRT}(M1^2 + M2^2) = \text{SQRT}(0,6^2 + 0,08^2) =$

КАРТА-ПЛАН ТЕРРИТОРИИ

Описание местоположения зданий, сооружений, объектов незавершенного строительства на земельном участке

							спутниковых геодезических измерений (определений)	0,1 м
н650	—	—	—	385963,26	1282591,70	—	Метод спутниковых геодезических измерений (определений)	$Mt = \text{SQRT}(M1^2 + M2^2) = \text{SQRT}(0,6^2 + 0,08^2) = 0,1 \text{ м}$
н2380	—	—	—	385968,86	1282588,11	—	Метод спутниковых геодезических измерений (определений)	$Mt = \text{SQRT}(M1^2 + M2^2) = \text{SQRT}(0,6^2 + 0,08^2) = 0,1 \text{ м}$

2. Сведения о характеристиках объекта недвижимости с кадастровым номером 63:05:0105022:364

№ п/п	Наименование характеристики	Значение характеристики
1	2	3
1.	Вид объекта недвижимости	здание
2.	Ранее присвоенный государственный учетный номер (инвентарный) здания, сооружения, объекта незавершенного строительства	—
3.	Кадастровый номер земельного участка (земельных участков), в границах которого (которых) расположены здание, сооружение, объект незавершенного строительства	63:05:0105022:105
4.	Уникальный учетный номер кадастрового квартала, в границах которого расположены здание, сооружение, объект незавершенного строительства	63:05:0105022
5.	Сведения об адресе здания, сооружения, объекта незавершенного строительства	—
5.1.	Сведения об ином месте нахождения здания, сооружения, объекта незавершенного строительства, не являющегося объектом адресации, в структурированном виде	Самарская область, г. Октябрьск, район столовой № 5 по ул. Мичурина
5.2.	Дополнительные сведения о месте нахождения здания, сооружения, объекта незавершенного строительства	—
6.	Иные сведения	—

КАРТА-ПЛАН ТЕРРИТОРИИ

Описание местоположения зданий, сооружений, объектов незавершенного строительства на земельном участке

3. Пояснения к сведениям об объекте недвижимости с кадастровым номером 63:05:0105022:364 :

1. —

1. Сведения о характерных точках контура объекта недвижимости с кадастровым номером 63:05:0105022:365

Система координат МСК-63

Зона № 1

Обозначение характерных точек контура	Содержатся в Едином государственном реестре недвижимости			Определены в ходе выполнения комплексных кадастровых работ			Метод определения координат	Формулы, примененные для расчета средней квадратической погрешности определения координат характерных точек границ (M _t), с подставленными в такие формулы значениями и итоговые (вычисленные) значения M _t , м
	Координаты, м		Радиус, м R	Координаты, м		Радиус, м R		
	X	Y		X	Y			
1	2	3	4	5	6	7	8	9
н2390	—	—	—	385956,01	1282548,04	—	Метод спутниковых геодезических измерений (определений)	$M_t = \text{SQRT}(M_1^2 + M_2^2) = \text{SQRT}(0,6^2 + 0,08^2) = 0,1 \text{ м}$
н2400	—	—	—	385957,20	1282549,92	—	Метод спутниковых геодезических измерений (определений)	$M_t = \text{SQRT}(M_1^2 + M_2^2) = \text{SQRT}(0,6^2 + 0,08^2) = 0,1 \text{ м}$
н2410	—	—	—	385954,47	1282551,68	—	Метод спутниковых геодезических измерений (определений)	$M_t = \text{SQRT}(M_1^2 + M_2^2) = \text{SQRT}(0,6^2 + 0,08^2) = 0,1 \text{ м}$
н2420	—	—	—	385953,24	1282549,75	—	Метод спутниковых геодезических измерений (определений)	$M_t = \text{SQRT}(M_1^2 + M_2^2) = \text{SQRT}(0,6^2 + 0,08^2) = 0,1 \text{ м}$
н2390	—	—	—	385956,01	1282548,04	—	Метод спутниковых геодезических измерений (определений)	$M_t = \text{SQRT}(M_1^2 + M_2^2) = \text{SQRT}(0,6^2 + 0,08^2) = 0,1 \text{ м}$

КАРТА-ПЛАН ТЕРРИТОРИИ

Описание местоположения зданий, сооружений, объектов незавершенного строительства на земельном участке

измерений
(определений)

2. Сведения о характеристиках объекта недвижимости с кадастровым номером 63:05:0105022:365

№ п/п	Наименование характеристики	Значение характеристики
1	2	3
1.	Вид объекта недвижимости	здание
2.	Ранее присвоенный государственный учетный номер (инвентарный) здания, сооружения, объекта незавершенного строительства	—
3.	Кадастровый номер земельного участка (земельных участков), в границах которого (которых) расположены здание, сооружение, объект незавершенного строительства	—
4.	Уникальный учетный номер кадастрового квартала, в границах которого расположены здание, сооружение, объект незавершенного строительства	63:05:0105022
5.	Сведения об адресе здания, сооружения, объекта незавершенного строительства	—
5.1.	Сведения об ином месте нахождения здания, сооружения, объекта незавершенного строительства, не являющегося объектом адресации, в структурированном виде	Самарская область, г. Октябрьск, район столовой № 5 по ул. Мичурина
5.2.	Дополнительные сведения о месте нахождения здания, сооружения, объекта незавершенного строительства	—
6.	Иные сведения	—

3. Пояснения к сведениям об объекте недвижимости с кадастровым номером 63:05:0105022:365 :

1. —

1. Сведения о характерных точках контура объекта недвижимости с кадастровым номером 63:05:0105022:366

Система координат МСК-63

Зона № 1

Обозначение характерных точек контура	Содержатся в Едином государственном реестре недвижимости			Определены в ходе выполнения комплексных кадастровых работ			Метод определения координат	Формулы, примененные для расчета средней квадратической погрешности определения координат характерных точек границ (M_t), с подставленными в такие формулы значениями и итоговые (вычисленные) значения M_t , м
	Координаты, м		Радиус, м	Координаты, м		Радиус, м		
	X	Y	R	X	Y	R		
1	2	3	4	5	6	7	8	9
н2430	—	—	—	385922,50	1282591,35	—	Метод	$M_t = \text{SQRT}(M_1^2 + M_2^2) = \text{SQRT}(0,6^2 + 0,08^2) =$

КАРТА-ПЛАН ТЕРРИТОРИИ

Описание местоположения зданий, сооружений, объектов незавершенного строительства на земельном участке

							спутниковых геодезических измерений (определений)	0,1 м
н2440	—	—	—	385924,44	1282594,43	—	Метод спутниковых геодезических измерений (определений)	$Mt = \sqrt{M1^2 + M2^2} = \sqrt{0,6^2 + 0,08^2} = 0,1 \text{ м}$
31	—	—	—	385919,52	1282597,78	—	—	—
н2450	—	—	—	385919,39	1282597,87	—	Метод спутниковых геодезических измерений (определений)	$Mt = \sqrt{M1^2 + M2^2} = \sqrt{0,6^2 + 0,08^2} = 0,1 \text{ м}$
н2460	—	—	—	385917,27	1282594,81	—	Метод спутниковых геодезических измерений (определений)	$Mt = \sqrt{M1^2 + M2^2} = \sqrt{0,6^2 + 0,08^2} = 0,1 \text{ м}$
н2430	—	—	—	385922,50	1282591,35	—	Метод спутниковых геодезических измерений (определений)	$Mt = \sqrt{M1^2 + M2^2} = \sqrt{0,6^2 + 0,08^2} = 0,1 \text{ м}$

2. Сведения о характеристиках объекта недвижимости с кадастровым номером 63:05:0105022:366

№ п/п	Наименование характеристики	Значение характеристики
1	2	3
1.	Вид объекта недвижимости	здание
2.	Ранее присвоенный государственный учетный номер (инвентарный) здания, сооружения, объекта незавершенного строительства	—
3.	Кадастровый номер земельного участка (земельных участков), в границах которого (которых) расположены здание, сооружение, объект незавершенного строительства	63:05:0105022:76
4.	Уникальный учетный номер кадастрового квартала, в границах которого	63:05:0105022

КАРТА-ПЛАН ТЕРРИТОРИИ

Описание местоположения зданий, сооружений, объектов незавершенного строительства на земельном участке

1	2	3
	расположены здание, сооружение, объект незавершенного строительства	
5.	Сведения об адресе здания, сооружения, объекта незавершенного строительства	—
5.1.	Сведения об ином месте нахождения здания, сооружения, объекта незавершенного строительства, не являющегося объектом адресации, в структурированном виде	Самарская область, г. Октябрьск, район столовой № 5 по ул. Мичурина
5.2.	Дополнительные сведения о месте нахождения здания, сооружения, объекта незавершенного строительства	—
6.	Иные сведения	—

3. Пояснения к сведениям об объекте недвижимости с кадастровым номером 63:05:0105022:366 :

1. —

1. Сведения о характерных точках контура объекта недвижимости с кадастровым номером 63:05:0105022:367

Система координат МСК-63

Зона № 1

Обозначение характерных точек контура	Содержатся в Едином государственном реестре недвижимости			Определены в ходе выполнения комплексных кадастровых работ			Метод определения координат	Формулы, примененные для расчета средней квадратической погрешности определения координат характерных точек границ (M _t), с подставленными в такие формулы значениями и итоговые (вычисленные) значения M _t , м
	Координаты, м		Радиус, м	Координаты, м		Радиус, м		
	X	Y	R	X	Y	R		
1	2	3	4	5	6	7	8	9
н2470	—	—	—	385966,93	1282585,27	—	Метод спутниковых геодезических измерений (определений)	$M_t = \text{SQRT}(M_1^2 + M_2^2) = \text{SQRT}(0,6^2 + 0,08^2) = 0,1 \text{ м}$
н2380	—	—	—	385968,86	1282588,11	—	Метод спутниковых геодезических измерений (определений)	$M_t = \text{SQRT}(M_1^2 + M_2^2) = \text{SQRT}(0,6^2 + 0,08^2) = 0,1 \text{ м}$
н650	—	—	—	385963,26	1282591,70	—	Метод спутниковых геодезических	$M_t = \text{SQRT}(M_1^2 + M_2^2) = \text{SQRT}(0,6^2 + 0,08^2) = 0,1 \text{ м}$

КАРТА-ПЛАН ТЕРРИТОРИИ

Описание местоположения зданий, сооружений, объектов незавершенного строительства на земельном участке

							измерений (определений)	
н640	—	—	—	385961,54	1282588,95	—	Метод спутниковых геодезических измерений (определений)	$Mt = \text{SQRT}(M1^2+M2^2) = \text{SQRT}(0,6^2+0,08^2) = 0,1 \text{ м}$
н2480	—	—	—	385961,95	1282588,69	—	Метод спутниковых геодезических измерений (определений)	$Mt = \text{SQRT}(M1^2+M2^2) = \text{SQRT}(0,6^2+0,08^2) = 0,1 \text{ м}$
н2470	—	—	—	385966,93	1282585,27	—	Метод спутниковых геодезических измерений (определений)	$Mt = \text{SQRT}(M1^2+M2^2) = \text{SQRT}(0,6^2+0,08^2) = 0,1 \text{ м}$

2. Сведения о характеристиках объекта недвижимости с кадастровым номером 63:05:0105022:367

№ п/п	Наименование характеристики	Значение характеристики
1	2	3
1.	Вид объекта недвижимости	здание
2.	Ранее присвоенный государственный учетный номер (инвентарный) здания, сооружения, объекта незавершенного строительства	—
3.	Кадастровый номер земельного участка (земельных участков), в границах которого (которых) расположены здание, сооружение, объект незавершенного строительства	63:05:0105022:104
4.	Уникальный учетный номер кадастрового квартала, в границах которого расположены здание, сооружение, объект незавершенного строительства	63:05:0105022
5.	Сведения об адресе здания, сооружения, объекта незавершенного строительства	—
5.1.	Сведения об ином месте нахождения здания, сооружения, объекта незавершенного строительства, не являющегося объектом адресации, в структурированном виде	Самарская область, г. Октябрьск, район 5-й столовой по ул. Мичурина
5.2.	Дополнительные сведения о месте нахождения здания, сооружения, объекта незавершенного строительства	—

КАРТА-ПЛАН ТЕРРИТОРИИ

Описание местоположения зданий, сооружений, объектов незавершенного строительства на земельном участке

1	2	3
6.	Иные сведения	—

3. Пояснения к сведениям об объекте недвижимости с кадастровым номером 63:05:0105022:367 :

1.	—
----	---

1. Сведения о характерных точках контура объекта недвижимости с кадастровым номером 63:05:0105022:368

Система координат МСК-63

Зона № 1

Обозначение характерных точек контура	Содержатся в Едином государственном реестре недвижимости			Определены в ходе выполнения комплексных кадастровых работ			Метод определения координат	Формулы, примененные для расчета средней квадратической погрешности определения координат характерных точек границ (M_t), с подставленными в такие формулы значениями и итоговые (вычисленные) значения M_t , м
	Координаты, м		Радиус, м	Координаты, м		Радиус, м		
	X	Y	R	X	Y	R		
1	2	3	4	5	6	7	8	9
н1130	—	—	—	385936,63	1282612,52	—	Метод спутниковых геодезических измерений (определений)	$M_t = \text{SQRT}(M1^2+M2^2) = \text{SQRT}(0,6^2+0,08^2) = 0,1 \text{ м}$
н2490	—	—	—	385939,18	1282616,17	—	Метод спутниковых геодезических измерений (определений)	$M_t = \text{SQRT}(M1^2+M2^2) = \text{SQRT}(0,6^2+0,08^2) = 0,1 \text{ м}$
н2500	—	—	—	385934,09	1282619,71	—	Метод спутниковых геодезических измерений (определений)	$M_t = \text{SQRT}(M1^2+M2^2) = \text{SQRT}(0,6^2+0,08^2) = 0,1 \text{ м}$
н1140	—	—	—	385931,54	1282616,06	—	Метод спутниковых геодезических измерений (определений)	$M_t = \text{SQRT}(M1^2+M2^2) = \text{SQRT}(0,6^2+0,08^2) = 0,1 \text{ м}$
н1130	—	—	—	385936,63	1282612,52	—	Метод	$M_t = \text{SQRT}(M1^2+M2^2) = \text{SQRT}(0,6^2+0,08^2) =$

КАРТА-ПЛАН ТЕРРИТОРИИ

Описание местоположения зданий, сооружений, объектов незавершенного строительства на земельном участке

1	2	3	4	5	6	7	8	9
н2510	—	—	—	385857,20	1282787,97	—	Метод спутниковых геодезических измерений (определений)	$Mt = \text{SQRT}(M1^2+M2^2) = \text{SQRT}(0,6^2+0,08^2) = 0,1 \text{ м}$
н2520	—	—	—	385857,67	1282793,98	—	Метод спутниковых геодезических измерений (определений)	$Mt = \text{SQRT}(M1^2+M2^2) = \text{SQRT}(0,6^2+0,08^2) = 0,1 \text{ м}$
н2530	—	—	—	385853,33	1282794,29	—	Метод спутниковых геодезических измерений (определений)	$Mt = \text{SQRT}(M1^2+M2^2) = \text{SQRT}(0,6^2+0,08^2) = 0,1 \text{ м}$
н2540	—	—	—	385852,93	1282788,24	—	Метод спутниковых геодезических измерений (определений)	$Mt = \text{SQRT}(M1^2+M2^2) = \text{SQRT}(0,6^2+0,08^2) = 0,1 \text{ м}$
н2510	—	—	—	385857,20	1282787,97	—	Метод спутниковых геодезических измерений (определений)	$Mt = \text{SQRT}(M1^2+M2^2) = \text{SQRT}(0,6^2+0,08^2) = 0,1 \text{ м}$

2. Сведения о характеристиках объекта недвижимости с кадастровым номером 63:05:0105022:369

№ п/п	Наименование характеристики	Значение характеристики
1	2	3
1.	Вид объекта недвижимости	здание
2.	Ранее присвоенный государственный учетный номер (инвентарный) здания, сооружения, объекта незавершенного строительства	—
3.	Кадастровый номер земельного участка (земельных участков), в границах которого (которых) расположены здание, сооружение, объект незавершенного строительства	63:05:0105022:55

КАРТА-ПЛАН ТЕРРИТОРИИ

Описание местоположения зданий, сооружений, объектов незавершенного строительства на земельном участке

1	2	3
4.	Уникальный учетный номер кадастрового квартала, в границах которого расположены здание, сооружение, объект незавершенного строительства	63:05:0105022
5.	Сведения об адресе здания, сооружения, объекта незавершенного строительства	—
5.1.	Сведения об ином месте нахождения здания, сооружения, объекта незавершенного строительства, не являющегося объектом адресации, в структурированном виде	Самарская область, г. Октябрьск, район оврага "Пустынный"
5.2.	Дополнительные сведения о месте нахождения здания, сооружения, объекта незавершенного строительства	—
6.	Иные сведения	—

3. Пояснения к сведениям об объекте недвижимости с кадастровым номером 63:05:0105022:369 :

1.	—
----	---

1. Сведения о характерных точках контура объекта недвижимости с кадастровым номером 63:05:0105022:371

Система координат МСК-63							Зона № 1	
Обозначение характерных точек контура	Содержатся в Едином государственном реестре недвижимости			Определены в ходе выполнения комплексных кадастровых работ			Метод определения координат	Формулы, примененные для расчета средней квадратической погрешности определения координат характерных точек границ (M _t), с подставленными в такие формулы значениями и итоговые (вычисленные) значения M _t , м
	Координаты, м		Радиус, м	Координаты, м		Радиус, м		
	X	Y		X	Y			
1	2	3	4	5	6	7	8	9
н2550	—	—	—	385897,93	1282737,59	—	Метод спутниковых геодезических измерений (определений)	$M_t = \text{SQRT}(M_1^2 + M_2^2) = \text{SQRT}(0,6^2 + 0,08^2) = 0,1 \text{ м}$
н2560	—	—	—	385899,04	1282743,71	—	Метод спутниковых геодезических измерений (определений)	$M_t = \text{SQRT}(M_1^2 + M_2^2) = \text{SQRT}(0,6^2 + 0,08^2) = 0,1 \text{ м}$
н2570	—	—	—	385895,05	1282744,49	—	Метод спутниковых	$M_t = \text{SQRT}(M_1^2 + M_2^2) = \text{SQRT}(0,6^2 + 0,08^2) = 0,1 \text{ м}$

КАРТА-ПЛАН ТЕРРИТОРИИ

Описание местоположения зданий, сооружений, объектов незавершенного строительства на земельном участке

							геодезических измерений (определений)	
н2580	—	—	—	385893,94	1282738,37	—	Метод спутниковых геодезических измерений (определений)	$Mt = \sqrt{M1^2 + M2^2} = \sqrt{0,6^2 + 0,08^2} = 0,1 \text{ м}$
н2550	—	—	—	385897,93	1282737,59	—	Метод спутниковых геодезических измерений (определений)	$Mt = \sqrt{M1^2 + M2^2} = \sqrt{0,6^2 + 0,08^2} = 0,1 \text{ м}$

2. Сведения о характеристиках объекта недвижимости с кадастровым номером 63:05:0105022:371

№ п/п	Наименование характеристики	Значение характеристики
1	2	3
1.	Вид объекта недвижимости	здание
2.	Ранее присвоенный государственный учетный номер (инвентарный) здания, сооружения, объекта незавершенного строительства	—
3.	Кадастровый номер земельного участка (земельных участков), в границах которого (которых) расположены здание, сооружение, объект незавершенного строительства	63:05:0000000:75
4.	Уникальный учетный номер кадастрового квартала, в границах которого расположены здание, сооружение, объект незавершенного строительства	63:05:0105022
5.	Сведения об адресе здания, сооружения, объекта незавершенного строительства	—
5.1.	Сведения об ином месте нахождения здания, сооружения, объекта незавершенного строительства, не являющегося объектом адресации, в структурированном виде	Самарская область, г. Октябрьск, район оврага "Пустынный"
5.2.	Дополнительные сведения о месте нахождения здания, сооружения, объекта незавершенного строительства	—
6.	Иные сведения	—

3. Пояснения к сведениям об объекте недвижимости с кадастровым номером 63:05:0105022:371 :

1.	—
----	---

КАРТА-ПЛАН ТЕРРИТОРИИ

Описание местоположения зданий, сооружений, объектов незавершенного строительства на земельном участке

1. Сведения о характерных точках контура объекта недвижимости с кадастровым номером 63:05:0105022:372

Система координат МСК-63

Зона № 1

Обозначение характерных точек контура	Содержатся в Едином государственном реестре недвижимости			Определены в ходе выполнения комплексных кадастровых работ			Метод определения координат	Формулы, примененные для расчета средней квадратической погрешности определения координат характерных точек границ (M_t), с подставленными в такие формулы значениями и итоговые (вычисленные) значения M_t , м
	Координаты, м		Радиус, м	Координаты, м		Радиус, м		
	X	Y	R	X	Y	R		
1	2	3	4	5	6	7	8	9
н1550	—	—	—	385883,93	1282770,49	—	Метод спутниковых геодезических измерений (определений)	$M_t = \text{SQRT}(M_1^2 + M_2^2) = \text{SQRT}(0,6^2 + 0,08^2) = 0,1 \text{ м}$
н1540	—	—	—	385884,19	1282776,75	—	Метод спутниковых геодезических измерений (определений)	$M_t = \text{SQRT}(M_1^2 + M_2^2) = \text{SQRT}(0,6^2 + 0,08^2) = 0,1 \text{ м}$
н2590	—	—	—	385880,54	1282776,91	—	Метод спутниковых геодезических измерений (определений)	$M_t = \text{SQRT}(M_1^2 + M_2^2) = \text{SQRT}(0,6^2 + 0,08^2) = 0,1 \text{ м}$
н2600	—	—	—	385880,28	1282770,65	—	Метод спутниковых геодезических измерений (определений)	$M_t = \text{SQRT}(M_1^2 + M_2^2) = \text{SQRT}(0,6^2 + 0,08^2) = 0,1 \text{ м}$
н1550	—	—	—	385883,93	1282770,49	—	Метод спутниковых геодезических измерений (определений)	$M_t = \text{SQRT}(M_1^2 + M_2^2) = \text{SQRT}(0,6^2 + 0,08^2) = 0,1 \text{ м}$

КАРТА-ПЛАН ТЕРРИТОРИИ

Описание местоположения зданий, сооружений, объектов незавершенного строительства на земельном участке

2. Сведения о характеристиках объекта недвижимости с кадастровым номером 63:05:0105022:372

№ п/п	Наименование характеристики	Значение характеристики
1	2	3
1.	Вид объекта недвижимости	здание
2.	Ранее присвоенный государственный учетный номер (инвентарный) здания, сооружения, объекта незавершенного строительства	—
3.	Кадастровый номер земельного участка (земельных участков), в границах которого (которых) расположены здание, сооружение, объект незавершенного строительства	63:05:0105022:1
4.	Уникальный учетный номер кадастрового квартала, в границах которого расположены здание, сооружение, объект незавершенного строительства	63:05:0105022
5.	Сведения об адресе здания, сооружения, объекта незавершенного строительства	—
5.1.	Сведения об ином месте нахождения здания, сооружения, объекта незавершенного строительства, не являющегося объектом адресации, в структурированном виде	Самарская область, г. Октябрьск, район оврага "Пустынный"
5.2.	Дополнительные сведения о месте нахождения здания, сооружения, объекта незавершенного строительства	—
6.	Иные сведения	—

3. Пояснения к сведениям об объекте недвижимости с кадастровым номером 63:05:0105022:372 :

1.	—
----	---

1. Сведения о характерных точках контура объекта недвижимости с кадастровым номером 63:05:0105022:373

Система координат МСК-63							Зона № 1	
Обозначение характерных точек контура	Содержатся в Едином государственном реестре недвижимости			Определены в ходе выполнения комплексных кадастровых работ			Метод определения координат	Формулы, примененные для расчета средней квадратической погрешности определения координат характерных точек границ (M _t), с подставленными в такие формулы значениями и итоговые (вычисленные) значения M _t , м
	Координаты, м		Радиус, м	Координаты, м		Радиус, м		
	X	Y	R	X	Y	R		
1	2	3	4	5	6	7	8	9
н2610	—	—	—	385862,64	1282760,23	—	Метод спутниковых геодезических	$M_t = \text{SQRT}(M_1^2 + M_2^2) = \text{SQRT}(0,6^2 + 0,08^2) = 0,1 \text{ м}$

КАРТА-ПЛАН ТЕРРИТОРИИ

Описание местоположения зданий, сооружений, объектов незавершенного строительства на земельном участке

							измерений (определений)	
н262О	—	—	—	385863,84	1282766,05	—	Метод спутниковых геодезических измерений (определений)	$Mt = \text{SQRT}(M1^2+M2^2) = \text{SQRT}(0,6^2+0,08^2) = 0,1 \text{ м}$
н28О	—	—	—	385860,26	1282766,79	—	Метод спутниковых геодезических измерений (определений)	$Mt = \text{SQRT}(M1^2+M2^2) = \text{SQRT}(0,6^2+0,08^2) = 0,1 \text{ м}$
н27О	—	—	—	385859,02	1282760,94	—	Метод спутниковых геодезических измерений (определений)	$Mt = \text{SQRT}(M1^2+M2^2) = \text{SQRT}(0,6^2+0,08^2) = 0,1 \text{ м}$
н261О	—	—	—	385862,64	1282760,23	—	Метод спутниковых геодезических измерений (определений)	$Mt = \text{SQRT}(M1^2+M2^2) = \text{SQRT}(0,6^2+0,08^2) = 0,1 \text{ м}$

2. Сведения о характеристиках объекта недвижимости с кадастровым номером 63:05:0105022:373

№ п/п	Наименование характеристики	Значение характеристики
1	2	3
1.	Вид объекта недвижимости	здание
2.	Ранее присвоенный государственный учетный номер (инвентарный) здания, сооружения, объекта незавершенного строительства	—
3.	Кадастровый номер земельного участка (земельных участков), в границах которого (которых) расположены здание, сооружение, объект незавершенного строительства	63:05:0105022:42
4.	Уникальный учетный номер кадастрового квартала, в границах которого расположены здание, сооружение, объект незавершенного строительства	63:05:0105022
5.	Сведения об адресе здания, сооружения, объекта незавершенного строительства	—

КАРТА-ПЛАН ТЕРРИТОРИИ

Описание местоположения зданий, сооружений, объектов незавершенного строительства на земельном участке

1	2	3
5.1.	Сведения об ином месте нахождения здания, сооружения, объекта незавершенного строительства, не являющегося объектом адресации, в структурированном виде	Самарская область, г. Октябрьск, район оврага "Пустынный"
5.2.	Дополнительные сведения о месте нахождения здания, сооружения, объекта незавершенного строительства	—
6.	Иные сведения	—

3. Пояснения к сведениям об объекте недвижимости с кадастровым номером 63:05:0105022:373 :

1.	—
----	---

1. Сведения о характерных точках контура объекта недвижимости с кадастровым номером 63:05:0105022:374

Система координат МСК-63

Зона № 1

Обозначение характерных точек контура	Содержатся в Едином государственном реестре недвижимости			Определены в ходе выполнения комплексных кадастровых работ			Метод определения координат	Формулы, примененные для расчета средней квадратической погрешности определения координат характерных точек границ (M_t), с подставленными в такие формулы значениями и итоговые (вычисленные) значения M_t , м
	Координаты, м		Радиус, м	Координаты, м		Радиус, м		
	X	Y	R	X	Y	R		
1	2	3	4	5	6	7	8	9
н2630	—	—	—	385898,70	1282769,95	—	Метод спутниковых геодезических измерений (определений)	$M_t = \text{SQRT}(M1^2 + M2^2) = \text{SQRT}(0,6^2 + 0,08^2) = 0,1 \text{ м}$
33	—	—	—	385898,71	1282770,19	—	—	—
32	—	—	—	385898,93	1282776,13	—	—	—
н1960	—	—	—	385895,30	1282776,30	—	Метод спутниковых геодезических измерений (определений)	$M_t = \text{SQRT}(M1^2 + M2^2) = \text{SQRT}(0,6^2 + 0,08^2) = 0,1 \text{ м}$
н1950	—	—	—	385895,07	1282770,13	—	Метод спутниковых геодезических измерений	$M_t = \text{SQRT}(M1^2 + M2^2) = \text{SQRT}(0,6^2 + 0,08^2) = 0,1 \text{ м}$

КАРТА-ПЛАН ТЕРРИТОРИИ

Описание местоположения зданий, сооружений, объектов незавершенного строительства на земельном участке

н2630	—	—	—	385898,70	1282769,95	—	(определений) Метод спутниковых геодезических измерений (определений)	$Mt = \text{SQRT}(M1^2 + M2^2) = \text{SQRT}(0,6^2 + 0,08^2) = 0,1 \text{ м}$
-------	---	---	---	-----------	------------	---	--	---

2. Сведения о характеристиках объекта недвижимости с кадастровым номером 63:05:0105022:374

№ п/п	Наименование характеристики	Значение характеристики
1	2	3
1.	Вид объекта недвижимости	здание
2.	Ранее присвоенный государственный учетный номер (инвентарный) здания, сооружения, объекта незавершенного строительства	—
3.	Кадастровый номер земельного участка (земельных участков), в границах которого (которых) расположены здание, сооружение, объект незавершенного строительства	63:05:0105022:40
4.	Уникальный учетный номер кадастрового квартала, в границах которого расположены здание, сооружение, объект незавершенного строительства	63:05:0105022
5.	Сведения об адресе здания, сооружения, объекта незавершенного строительства	—
5.1.	Сведения об ином месте нахождения здания, сооружения, объекта незавершенного строительства, не являющегося объектом адресации, в структурированном виде	Самарская область, г. Октябрьск, район оврага "Пустынный"
5.2.	Дополнительные сведения о месте нахождения здания, сооружения, объекта незавершенного строительства	—
6.	Иные сведения	—

3. Пояснения к сведениям об объекте недвижимости с кадастровым номером 63:05:0105022:374 :

1.	—
----	---

1. Сведения о характерных точках контура объекта недвижимости с кадастровым номером 63:05:0105022:375

Система координат МСК-63	Зона № 1
--------------------------	----------

КАРТА-ПЛАН ТЕРРИТОРИИ

Описание местоположения зданий, сооружений, объектов незавершенного строительства на земельном участке

Обозначение характерных точек контура	Содержатся в Едином государственном реестре недвижимости			Определены в ходе выполнения комплексных кадастровых работ			Метод определения координат	Формулы, примененные для расчета средней квадратической погрешности определения координат характерных точек границ (M_t), с подставленными в такие формулы значениями и итоговые (вычисленные) значения M_t , м
	Координаты, м		Радиус, м	Координаты, м		Радиус, м		
	X	Y	R	X	Y	R		
1	2	3	4	5	6	7	8	9
н2640	—	—	—	385859,37	1282745,47	—	Метод спутниковых геодезических измерений (определений)	$M_t = \text{SQRT}(M1^2+M2^2) = \text{SQRT}(0,6^2+0,08^2) = 0,1 \text{ м}$
н2650	—	—	—	385859,95	1282751,61	—	Метод спутниковых геодезических измерений (определений)	$M_t = \text{SQRT}(M1^2+M2^2) = \text{SQRT}(0,6^2+0,08^2) = 0,1 \text{ м}$
н2090	—	—	—	385855,83	1282752,01	—	Метод спутниковых геодезических измерений (определений)	$M_t = \text{SQRT}(M1^2+M2^2) = \text{SQRT}(0,6^2+0,08^2) = 0,1 \text{ м}$
н2080	—	—	—	385855,29	1282745,93	—	Метод спутниковых геодезических измерений (определений)	$M_t = \text{SQRT}(M1^2+M2^2) = \text{SQRT}(0,6^2+0,08^2) = 0,1 \text{ м}$
н2640	—	—	—	385859,37	1282745,47	—	Метод спутниковых геодезических измерений (определений)	$M_t = \text{SQRT}(M1^2+M2^2) = \text{SQRT}(0,6^2+0,08^2) = 0,1 \text{ м}$

2. Сведения о характеристиках объекта недвижимости с кадастровым номером 63:05:0105022:375

№ п/п	Наименование характеристики	Значение характеристики
1	2	3

КАРТА-ПЛАН ТЕРРИТОРИИ

Описание местоположения зданий, сооружений, объектов незавершенного строительства на земельном участке

1	2	3
1.	Вид объекта недвижимости	здание
2.	Ранее присвоенный государственный учетный номер (инвентарный) здания, сооружения, объекта незавершенного строительства	—
3.	Кадастровый номер земельного участка (земельных участков), в границах которого (которых) расположены здание, сооружение, объект незавершенного строительства	63:05:0105022:238
4.	Уникальный учетный номер кадастрового квартала, в границах которого расположены здание, сооружение, объект незавершенного строительства	63:05:0105022
5.	Сведения об адресе здания, сооружения, объекта незавершенного строительства	Самарская обл., городской округ Октябрьск, город Октябрьск, строение 4
5.1.	Сведения об ином месте нахождения здания, сооружения, объекта незавершенного строительства, не являющегося объектом адресации, в структурированном виде	—
5.2.	Дополнительные сведения о месте нахождения здания, сооружения, объекта незавершенного строительства	—
6.	Иные сведения	—

3. Пояснения к сведениям об объекте недвижимости с кадастровым номером 63:05:0105022:375 :

1.	—
----	---

1. Сведения о характерных точках контура объекта недвижимости с кадастровым номером 63:05:0105022:376

Система координат МСК-63							Зона № 1	
Обозначение характерных точек контура	Содержатся в Едином государственном реестре недвижимости			Определены в ходе выполнения комплексных кадастровых работ			Метод определения координат	Формулы, примененные для расчета средней квадратической погрешности определения координат характерных точек границ (M _t), с подставленными в такие формулы значениями и итоговые (вычисленные) значения M _t , м
	Координаты, м		Радиус, м	Координаты, м		Радиус, м		
	X	Y	R	X	Y	R		
1	2	3	4	5	6	7	8	9
35	—	—	—	385857,08	1282775,09	—	—	—
н2660	—	—	—	385858,03	1282778,93	—	Метод спутниковых геодезических измерений (определений)	$M_t = \text{SQRT}(M_1^2 + M_2^2) = \text{SQRT}(0,6^2 + 0,08^2) = 0,1 \text{ м}$

КАРТА-ПЛАН ТЕРРИТОРИИ

Описание местоположения зданий, сооружений, объектов незавершенного строительства на земельном участке

н2670	—	—	—	385852,26	1282780,34	—	Метод спутниковых геодезических измерений (определений)	$Mt = \text{SQRT}(M1^2 + M2^2) = \text{SQRT}(0,6^2 + 0,08^2) = 0,1 \text{ м}$
34	—	—	—	385851,31	1282776,50	—	—	—
35	—	—	—	385857,08	1282775,09	—	—	—

2. Сведения о характеристиках объекта недвижимости с кадастровым номером 63:05:0105022:376

№ п/п	Наименование характеристики	Значение характеристики
1	2	3
1.	Вид объекта недвижимости	здание
2.	Ранее присвоенный государственный учетный номер (инвентарный) здания, сооружения, объекта незавершенного строительства	—
3.	Кадастровый номер земельного участка (земельных участков), в границах которого (которых) расположены здание, сооружение, объект незавершенного строительства	63:05:0105022:44
4.	Уникальный учетный номер кадастрового квартала, в границах которого расположены здание, сооружение, объект незавершенного строительства	63:05:0105022
5.	Сведения об адресе здания, сооружения, объекта незавершенного строительства	Самарская обл., г. Октябрьск, строение 31
5.1.	Сведения об ином месте нахождения здания, сооружения, объекта незавершенного строительства, не являющегося объектом адресации, в структурированном виде	—
5.2.	Дополнительные сведения о месте нахождения здания, сооружения, объекта незавершенного строительства	—
6.	Иные сведения	—

3. Пояснения к сведениям об объекте недвижимости с кадастровым номером 63:05:0105022:376 :

1.	—
----	---

1. Сведения о характерных точках контура объекта недвижимости с кадастровым номером 63:05:0105022:377

Система координат МСК-63	Зона № 1
--------------------------	----------

КАРТА-ПЛАН ТЕРРИТОРИИ

Описание местоположения зданий, сооружений, объектов незавершенного строительства на земельном участке

Обозначение характерных точек контура	Содержатся в Едином государственном реестре недвижимости			Определены в ходе выполнения комплексных кадастровых работ			Метод определения координат	Формулы, примененные для расчета средней квадратической погрешности определения координат характерных точек границ (M_t), с подставленными в такие формулы значениями и итоговые (вычисленные) значения M_t , м
	Координаты, м		Радиус, м	Координаты, м		Радиус, м		
	X	Y	R	X	Y	R		
1	2	3	4	5	6	7	8	9
н268О	—	—	—	385920,40	1282588,18	—	Метод спутниковых геодезических измерений (определений)	$M_t = \text{SQRT}(M1^2+M2^2) = \text{SQRT}(0,6^2+0,08^2) = 0,1 \text{ м}$
н243О	—	—	—	385922,50	1282591,35	—	Метод спутниковых геодезических измерений (определений)	$M_t = \text{SQRT}(M1^2+M2^2) = \text{SQRT}(0,6^2+0,08^2) = 0,1 \text{ м}$
н246О	—	—	—	385917,27	1282594,81	—	Метод спутниковых геодезических измерений (определений)	$M_t = \text{SQRT}(M1^2+M2^2) = \text{SQRT}(0,6^2+0,08^2) = 0,1 \text{ м}$
н269О	—	—	—	385915,19	1282591,64	—	Метод спутниковых геодезических измерений (определений)	$M_t = \text{SQRT}(M1^2+M2^2) = \text{SQRT}(0,6^2+0,08^2) = 0,1 \text{ м}$
н268О	—	—	—	385920,40	1282588,18	—	Метод спутниковых геодезических измерений (определений)	$M_t = \text{SQRT}(M1^2+M2^2) = \text{SQRT}(0,6^2+0,08^2) = 0,1 \text{ м}$

2. Сведения о характеристиках объекта недвижимости с кадастровым номером 63:05:0105022:377

№ п/п	Наименование характеристики	Значение характеристики
1	2	3

КАРТА-ПЛАН ТЕРРИТОРИИ

Описание местоположения зданий, сооружений, объектов незавершенного строительства на земельном участке

1	2	3
1.	Вид объекта недвижимости	здание
2.	Ранее присвоенный государственный учетный номер (инвентарный) здания, сооружения, объекта незавершенного строительства	—
3.	Кадастровый номер земельного участка (земельных участков), в границах которого (которых) расположены здание, сооружение, объект незавершенного строительства	63:05:0000000:98
4.	Уникальный учетный номер кадастрового квартала, в границах которого расположены здание, сооружение, объект незавершенного строительства	63:05:0105022
5.	Сведения об адресе здания, сооружения, объекта незавершенного строительства	—
5.1.	Сведения об ином месте нахождения здания, сооружения, объекта незавершенного строительства, не являющегося объектом адресации, в структурированном виде	Российская Федерация, Самарская область, городской округ Октябрьск, г. Октябрьск, территория ГМ №42, строение № 10
5.2.	Дополнительные сведения о месте нахождения здания, сооружения, объекта незавершенного строительства	—
6.	Иные сведения	—

3. Пояснения к сведениям об объекте недвижимости с кадастровым номером 63:05:0105022:377 :

1.	—
----	---

1. Сведения о характерных точках контура объекта недвижимости с кадастровым номером 63:05:0105022:378

Система координат МСК-63							Зона № 1	
Обозначение характерных точек контура	Содержатся в Едином государственном реестре недвижимости			Определены в ходе выполнения комплексных кадастровых работ			Метод определения координат	Формулы, примененные для расчета средней квадратической погрешности определения координат характерных точек границ (M _t), с подставленными в такие формулы значениями и итоговые (вычисленные) значения M _t , м
	Координаты, м		Радиус, м	Координаты, м		Радиус, м		
	X	Y	R	X	Y	R		
1	2	3	4	5	6	7	8	9
н2700	—	—	—	385980,64	1282567,20	—	Метод спутниковых геодезических измерений (определений)	$M_t = \text{SQRT}(M_1^2 + M_2^2) = \text{SQRT}(0,6^2 + 0,08^2) = 0,1 \text{ м}$
н2710	—	—	—	385983,41	1282572,44	—	Метод	$M_t = \text{SQRT}(M_1^2 + M_2^2) = \text{SQRT}(0,6^2 + 0,08^2) =$

КАРТА-ПЛАН ТЕРРИТОРИИ

Описание местоположения зданий, сооружений, объектов незавершенного строительства на земельном участке

							спутниковых геодезических измерений (определений)	0,1 м
н2720	—	—	—	385978,56	1282574,99	—	Метод спутниковых геодезических измерений (определений)	$Mt = \sqrt{M1^2 + M2^2} = \sqrt{0,6^2 + 0,08^2} = 0,1 \text{ м}$
н2730	—	—	—	385975,80	1282569,75	—	Метод спутниковых геодезических измерений (определений)	$Mt = \sqrt{M1^2 + M2^2} = \sqrt{0,6^2 + 0,08^2} = 0,1 \text{ м}$
н2700	—	—	—	385980,64	1282567,20	—	Метод спутниковых геодезических измерений (определений)	$Mt = \sqrt{M1^2 + M2^2} = \sqrt{0,6^2 + 0,08^2} = 0,1 \text{ м}$

2. Сведения о характеристиках объекта недвижимости с кадастровым номером 63:05:0105022:378

№ п/п	Наименование характеристики	Значение характеристики
1	2	3
1.	Вид объекта недвижимости	здание
2.	Ранее присвоенный государственный учетный номер (инвентарный) здания, сооружения, объекта незавершенного строительства	—
3.	Кадастровый номер земельного участка (земельных участков), в границах которого (которых) расположены здание, сооружение, объект незавершенного строительства	63:05:0105022:4
4.	Уникальный учетный номер кадастрового квартала, в границах которого расположены здание, сооружение, объект незавершенного строительства	63:05:0105022
5.	Сведения об адресе здания, сооружения, объекта незавершенного строительства	—
5.1.	Сведения об ином месте нахождения здания, сооружения, объекта незавершенного строительства, не являющегося объектом адресации, в структурированном виде	Самарская область, г. Октябрьск, район столовой № 5

КАРТА-ПЛАН ТЕРРИТОРИИ

Описание местоположения зданий, сооружений, объектов незавершенного строительства на земельном участке

1	2	3
5.2.	Дополнительные сведения о месте нахождения здания, сооружения, объекта незавершенного строительства	—
6.	Иные сведения	—

3. Пояснения к сведениям об объекте недвижимости с кадастровым номером 63:05:0105022:378 :

1.	—
----	---

1. Сведения о характерных точках контура объекта недвижимости с кадастровым номером 63:05:0105022:379

Система координат МСК-63

Зона № 1

Обозначение характерных точек контура	Содержатся в Едином государственном реестре недвижимости			Определены в ходе выполнения комплексных кадастровых работ			Метод определения координат	Формулы, примененные для расчета средней квадратической погрешности определения координат характерных точек границ (M _t), с подставленными в такие формулы значениями и итоговые (вычисленные) значения M _t , м
	Координаты, м		Радиус, м	Координаты, м		Радиус, м		
	X	Y	R	X	Y	R		
1	2	3	4	5	6	7	8	9
н2480	—	—	—	385961,95	1282588,69	—	Метод спутниковых геодезических измерений (определений)	$M_t = \text{SQRT}(M_1^2 + M_2^2) = \text{SQRT}(0,6^2 + 0,08^2) = 0,1 \text{ м}$
н640	—	—	—	385961,54	1282588,95	—	Метод спутниковых геодезических измерений (определений)	$M_t = \text{SQRT}(M_1^2 + M_2^2) = \text{SQRT}(0,6^2 + 0,08^2) = 0,1 \text{ м}$
н690	—	—	—	385956,45	1282592,16	—	Метод спутниковых геодезических измерений (определений)	$M_t = \text{SQRT}(M_1^2 + M_2^2) = \text{SQRT}(0,6^2 + 0,08^2) = 0,1 \text{ м}$
н2740	—	—	—	385954,33	1282588,83	—	Метод спутниковых геодезических измерений	$M_t = \text{SQRT}(M_1^2 + M_2^2) = \text{SQRT}(0,6^2 + 0,08^2) = 0,1 \text{ м}$

КАРТА-ПЛАН ТЕРРИТОРИИ

Описание местоположения зданий, сооружений, объектов незавершенного строительства на земельном участке

							(определений)	
н2750	—	—	—	385959,82	1282585,37	—	Метод спутниковых геодезических измерений (определений)	$Mt = \text{SQRT}(M1^2 + M2^2) = \text{SQRT}(0,6^2 + 0,08^2) = 0,1 \text{ м}$
н2480	—	—	—	385961,95	1282588,69	—	Метод спутниковых геодезических измерений (определений)	$Mt = \text{SQRT}(M1^2 + M2^2) = \text{SQRT}(0,6^2 + 0,08^2) = 0,1 \text{ м}$

2. Сведения о характеристиках объекта недвижимости с кадастровым номером 63:05:0105022:379

№ п/п	Наименование характеристики	Значение характеристики
1	2	3
1.	Вид объекта недвижимости	здание
2.	Ранее присвоенный государственный учетный номер (инвентарный) здания, сооружения, объекта незавершенного строительства	—
3.	Кадастровый номер земельного участка (земельных участков), в границах которого (которых) расположены здание, сооружение, объект незавершенного строительства	63:05:0105022:112
4.	Уникальный учетный номер кадастрового квартала, в границах которого расположены здание, сооружение, объект незавершенного строительства	63:05:0105022
5.	Сведения об адресе здания, сооружения, объекта незавершенного строительства	—
5.1.	Сведения об ином месте нахождения здания, сооружения, объекта незавершенного строительства, не являющегося объектом адресации, в структурированном виде	Самарская область, г. Октябрьск, район столовой № 5 по ул. Мичурина
5.2.	Дополнительные сведения о месте нахождения здания, сооружения, объекта незавершенного строительства	—
6.	Иные сведения	—

3. Пояснения к сведениям об объекте недвижимости с кадастровым номером 63:05:0105022:379 :

1.	—
----	---

1. Сведения о характерных точках контура объекта недвижимости с кадастровым номером 63:05:0105022:380

КАРТА-ПЛАН ТЕРРИТОРИИ

Описание местоположения зданий, сооружений, объектов незавершенного строительства на земельном участке

Система координат МСК-63

Зона № 1

Обозначение характерных точек контура	Содержатся в Едином государственном реестре недвижимости			Определены в ходе выполнения комплексных кадастровых работ			Метод определения координат	Формулы, примененные для расчета средней квадратической погрешности определения координат характерных точек границ (M_t), с подставленными в такие формулы значениями и итоговые (вычисленные) значения M_t , м
	Координаты, м		Радиус, м	Координаты, м		Радиус, м		
	X	Y	R	X	Y	R		
1	2	3	4	5	6	7	8	9
н2760	—	—	—	385922,49	1282565,26	—	Метод спутниковых геодезических измерений (определений)	$M_t = \text{SQRT}(M1^2+M2^2) = \text{SQRT}(0,6^2+0,08^2) = 0,1 \text{ м}$
н2770	—	—	—	385924,48	1282568,36	—	Метод спутниковых геодезических измерений (определений)	$M_t = \text{SQRT}(M1^2+M2^2) = \text{SQRT}(0,6^2+0,08^2) = 0,1 \text{ м}$
н2780	—	—	—	385919,41	1282571,57	—	Метод спутниковых геодезических измерений (определений)	$M_t = \text{SQRT}(M1^2+M2^2) = \text{SQRT}(0,6^2+0,08^2) = 0,1 \text{ м}$
н2790	—	—	—	385917,44	1282568,48	—	Метод спутниковых геодезических измерений (определений)	$M_t = \text{SQRT}(M1^2+M2^2) = \text{SQRT}(0,6^2+0,08^2) = 0,1 \text{ м}$
н2760	—	—	—	385922,49	1282565,26	—	Метод спутниковых геодезических измерений (определений)	$M_t = \text{SQRT}(M1^2+M2^2) = \text{SQRT}(0,6^2+0,08^2) = 0,1 \text{ м}$

КАРТА-ПЛАН ТЕРРИТОРИИ

Описание местоположения зданий, сооружений, объектов незавершенного строительства на земельном участке

2. Сведения о характеристиках объекта недвижимости с кадастровым номером 63:05:0105022:380

№ п/п	Наименование характеристики	Значение характеристики
1	2	3
1.	Вид объекта недвижимости	здание
2.	Ранее присвоенный государственный учетный номер (инвентарный) здания, сооружения, объекта незавершенного строительства	—
3.	Кадастровый номер земельного участка (земельных участков), в границах которого (которых) расположены здание, сооружение, объект незавершенного строительства	63:05:0105022:145
4.	Уникальный учетный номер кадастрового квартала, в границах которого расположены здание, сооружение, объект незавершенного строительства	63:05:0105022
5.	Сведения об адресе здания, сооружения, объекта незавершенного строительства	—
5.1.	Сведения об ином месте нахождения здания, сооружения, объекта незавершенного строительства, не являющегося объектом адресации, в структурированном виде	Самарская область, г. Октябрьск, район столовой № 5 по ул. Мичурина
5.2.	Дополнительные сведения о месте нахождения здания, сооружения, объекта незавершенного строительства	—
6.	Иные сведения	—

3. Пояснения к сведениям об объекте недвижимости с кадастровым номером 63:05:0105022:380 :

1.	—
----	---

1. Сведения о характерных точках контура объекта недвижимости с кадастровым номером 63:05:0105022:381

Система координат МСК-63 Зона № 1

Обозначение характерных точек контура	Содержатся в Едином государственном реестре недвижимости			Определены в ходе выполнения комплексных кадастровых работ			Метод определения координат	Формулы, примененные для расчета средней квадратической погрешности определения координат характерных точек границ (M_t), с подставленными в такие формулы значениями и итоговые (вычисленные) значения M_t , м
	Координаты, м		Радиус, м	Координаты, м		Радиус, м		
	X	Y	R	X	Y	R		
1	2	3	4	5	6	7	8	9
n2800	—	—	—	385924,64	1282568,25	—	Метод спутниковых геодезических	$M_t = \text{SQRT}(M1^2 + M2^2) = \text{SQRT}(0,6^2 + 0,08^2) = 0,1 \text{ м}$

КАРТА-ПЛАН ТЕРРИТОРИИ

Описание местоположения зданий, сооружений, объектов незавершенного строительства на земельном участке

							измерений (определений)	
н510	—	—	—	385927,12	1282572,12	—	Метод спутниковых геодезических измерений (определений)	$Mt = \text{SQRT}(M1^2+M2^2) = \text{SQRT}(0,6^2+0,08^2) = 0,1 \text{ м}$
н500	—	—	—	385921,89	1282575,45	—	Метод спутниковых геодезических измерений (определений)	$Mt = \text{SQRT}(M1^2+M2^2) = \text{SQRT}(0,6^2+0,08^2) = 0,1 \text{ м}$
н2780	—	—	—	385919,41	1282571,57	—	Метод спутниковых геодезических измерений (определений)	$Mt = \text{SQRT}(M1^2+M2^2) = \text{SQRT}(0,6^2+0,08^2) = 0,1 \text{ м}$
н2770	—	—	—	385924,48	1282568,36	—	Метод спутниковых геодезических измерений (определений)	$Mt = \text{SQRT}(M1^2+M2^2) = \text{SQRT}(0,6^2+0,08^2) = 0,1 \text{ м}$
н2800	—	—	—	385924,64	1282568,25	—	Метод спутниковых геодезических измерений (определений)	$Mt = \text{SQRT}(M1^2+M2^2) = \text{SQRT}(0,6^2+0,08^2) = 0,1 \text{ м}$

2. Сведения о характеристиках объекта недвижимости с кадастровым номером 63:05:0105022:381

№ п/п	Наименование характеристики	Значение характеристики
1	2	3
1.	Вид объекта недвижимости	здание
2.	Ранее присвоенный государственный учетный номер (инвентарный) здания, сооружения, объекта незавершенного строительства	—
3.	Кадастровый номер земельного участка (земельных участков), в границах которого (которых) расположены здание, сооружение, объект	63:05:0105022:148

КАРТА-ПЛАН ТЕРРИТОРИИ

Описание местоположения зданий, сооружений, объектов незавершенного строительства на земельном участке

1	2	3
	незавершенного строительства	
4.	Уникальный учетный номер кадастрового квартала, в границах которого расположены здание, сооружение, объект незавершенного строительства	63:05:0105022
5.	Сведения об адресе здания, сооружения, объекта незавершенного строительства	—
5.1.	Сведения об ином месте нахождения здания, сооружения, объекта незавершенного строительства, не являющегося объектом адресации, в структурированном виде	Самарская область, г. Октябрьск, район столовой № 5 по ул. Мичурина
5.2.	Дополнительные сведения о месте нахождения здания, сооружения, объекта незавершенного строительства	—
6.	Иные сведения	—

3. Пояснения к сведениям об объекте недвижимости с кадастровым номером 63:05:0105022:381 :

1. —

1. Сведения о характерных точках контура объекта недвижимости с кадастровым номером 63:05:0105022:382

Система координат МСК-63							Зона № 1	
Обозначение характерных точек контура	Содержатся в Едином государственном реестре недвижимости			Определены в ходе выполнения комплексных кадастровых работ			Метод определения координат	Формулы, примененные для расчета средней квадратической погрешности определения координат характерных точек границ (M_t), с подставленными в такие формулы значениями и итоговые (вычисленные) значения M_t , м
	Координаты, м		Радиус, м	Координаты, м		Радиус, м		
	X	Y		X	Y			
1	2	3	4	5	6	7	8	9
н480	—	—	—	385929,13	1282575,27	—	Метод спутниковых геодезических измерений (определений)	$M_t = \text{SQRT}(M1^2 + M2^2) = \text{SQRT}(0,6^2 + 0,08^2) = 0,1 \text{ м}$
н2330	—	—	—	385930,48	1282577,44	—	Метод спутниковых геодезических измерений (определений)	$M_t = \text{SQRT}(M1^2 + M2^2) = \text{SQRT}(0,6^2 + 0,08^2) = 0,1 \text{ м}$
н2810	—	—	—	385930,94	1282578,19	—	Метод	$M_t = \text{SQRT}(M1^2 + M2^2) = \text{SQRT}(0,6^2 + 0,08^2) =$

КАРТА-ПЛАН ТЕРРИТОРИИ

Описание местоположения зданий, сооружений, объектов незавершенного строительства на земельном участке

							спутниковых геодезических измерений (определений)	0,1 м
н282О	—	—	—	385925,84	1282581,70	—	Метод спутниковых геодезических измерений (определений)	$Mt = \sqrt{M1^2 + M2^2} = \sqrt{0,6^2 + 0,08^2} = 0,1 \text{ м}$
н49О	—	—	—	385923,91	1282578,61	—	Метод спутниковых геодезических измерений (определений)	$Mt = \sqrt{M1^2 + M2^2} = \sqrt{0,6^2 + 0,08^2} = 0,1 \text{ м}$
н48О	—	—	—	385929,13	1282575,27	—	Метод спутниковых геодезических измерений (определений)	$Mt = \sqrt{M1^2 + M2^2} = \sqrt{0,6^2 + 0,08^2} = 0,1 \text{ м}$

2. Сведения о характеристиках объекта недвижимости с кадастровым номером 63:05:0105022:382

№ п/п	Наименование характеристики	Значение характеристики
1	2	3
1.	Вид объекта недвижимости	здание
2.	Ранее присвоенный государственный учетный номер (инвентарный) здания, сооружения, объекта незавершенного строительства	—
3.	Кадастровый номер земельного участка (земельных участков), в границах которого (которых) расположены здание, сооружение, объект незавершенного строительства	63:05:0101001:318
4.	Уникальный учетный номер кадастрового квартала, в границах которого расположены здание, сооружение, объект незавершенного строительства	63:05:0105022
5.	Сведения об адресе здания, сооружения, объекта незавершенного строительства	—
5.1.	Сведения об ином месте нахождения здания, сооружения, объекта незавершенного строительства, не являющегося объектом адресации, в структурированном виде	Самарская область, г. Октябрьск, район столовой № 5 по ул. Мичурина

КАРТА-ПЛАН ТЕРРИТОРИИ

Описание местоположения зданий, сооружений, объектов незавершенного строительства на земельном участке

1	2	3
5.2.	Дополнительные сведения о месте нахождения здания, сооружения, объекта незавершенного строительства	—
6.	Иные сведения	—

3. Пояснения к сведениям об объекте недвижимости с кадастровым номером 63:05:0105022:382 :

1.	—
----	---

1. Сведения о характерных точках контура объекта недвижимости с кадастровым номером 63:05:0105022:386

Система координат МСК-63 Зона № 1

Обозначение характерных точек контура	Содержатся в Едином государственном реестре недвижимости			Определены в ходе выполнения комплексных кадастровых работ			Метод определения координат	Формулы, примененные для расчета средней квадратической погрешности определения координат характерных точек границ (M _t), с подставленными в такие формулы значениями и итоговые (вычисленные) значения M _t , м
	Координаты, м		Радиус, м R	Координаты, м		Радиус, м R		
	X	Y		X	Y			
1	2	3	4	5	6	7	8	9
н2830	—	—	—	385892,92	1282739,25	—	Метод спутниковых геодезических измерений (определений)	$M_t = \text{SQRT}(M_1^2 + M_2^2) = \text{SQRT}(0,6^2 + 0,08^2) = 0,1 \text{ м}$
н2840	—	—	—	385893,87	1282744,72	—	Метод спутниковых геодезических измерений (определений)	$M_t = \text{SQRT}(M_1^2 + M_2^2) = \text{SQRT}(0,6^2 + 0,08^2) = 0,1 \text{ м}$
н2850	—	—	—	385890,16	1282745,36	—	Метод спутниковых геодезических измерений (определений)	$M_t = \text{SQRT}(M_1^2 + M_2^2) = \text{SQRT}(0,6^2 + 0,08^2) = 0,1 \text{ м}$
н2860	—	—	—	385889,21	1282739,89	—	Метод спутниковых геодезических измерений	$M_t = \text{SQRT}(M_1^2 + M_2^2) = \text{SQRT}(0,6^2 + 0,08^2) = 0,1 \text{ м}$

КАРТА-ПЛАН ТЕРРИТОРИИ

Описание местоположения зданий, сооружений, объектов незавершенного строительства на земельном участке

н2830	—	—	—	385892,92	1282739,25	—	(определений) Метод спутниковых геодезических измерений (определений)	$Mt = \text{SQRT}(M1^2 + M2^2) = \text{SQRT}(0,6^2 + 0,08^2) = 0,1 \text{ м}$
-------	---	---	---	-----------	------------	---	--	---

2. Сведения о характеристиках объекта недвижимости с кадастровым номером 63:05:0105022:386

№ п/п	Наименование характеристики	Значение характеристики
1	2	3
1.	Вид объекта недвижимости	здание
2.	Ранее присвоенный государственный учетный номер (инвентарный) здания, сооружения, объекта незавершенного строительства	—
3.	Кадастровый номер земельного участка (земельных участков), в границах которого (которых) расположены здание, сооружение, объект незавершенного строительства	63:05:0105022:385
4.	Уникальный учетный номер кадастрового квартала, в границах которого расположены здание, сооружение, объект незавершенного строительства	63:05:0105022
5.	Сведения об адресе здания, сооружения, объекта незавершенного строительства	Самарская обл., городской округ Октябрьск, г. Октябрьск, строение 13
5.1.	Сведения об ином месте нахождения здания, сооружения, объекта незавершенного строительства, не являющегося объектом адресации, в структурированном виде	—
5.2.	Дополнительные сведения о месте нахождения здания, сооружения, объекта незавершенного строительства	—
6.	Иные сведения	—

3. Пояснения к сведениям об объекте недвижимости с кадастровым номером 63:05:0105022:386 :

1.	—
----	---

1. Сведения о характерных точках контура объекта недвижимости с кадастровым номером 63:05:0105022:387

Система координат МСК-63	Зона № 1
--------------------------	----------

КАРТА-ПЛАН ТЕРРИТОРИИ

Описание местоположения зданий, сооружений, объектов незавершенного строительства на земельном участке

Обозначение характерных точек контура	Содержатся в Едином государственном реестре недвижимости			Определены в ходе выполнения комплексных кадастровых работ			Метод определения координат	Формулы, примененные для расчета средней квадратической погрешности определения координат характерных точек границ (M_t), с подставленными в такие формулы значениями и итоговые (вычисленные) значения M_t , м
	Координаты, м		Радиус, м	Координаты, м		Радиус, м		
	X	Y	R	X	Y	R		
1	2	3	4	5	6	7	8	9
н1270	—	—	—	385892,28	1282759,51	—	Метод спутниковых геодезических измерений (определений)	$M_t = \text{SQRT}(M1^2+M2^2) = \text{SQRT}(0,6^2+0,08^2) = 0,1 \text{ м}$
н1260	—	—	—	385891,72	1282765,98	—	Метод спутниковых геодезических измерений (определений)	$M_t = \text{SQRT}(M1^2+M2^2) = \text{SQRT}(0,6^2+0,08^2) = 0,1 \text{ м}$
н2950	—	—	—	385888,21	1282765,69	—	Метод спутниковых геодезических измерений (определений)	$M_t = \text{SQRT}(M1^2+M2^2) = \text{SQRT}(0,6^2+0,08^2) = 0,1 \text{ м}$
н2960	—	—	—	385888,21	1282765,29	—	Метод спутниковых геодезических измерений (определений)	$M_t = \text{SQRT}(M1^2+M2^2) = \text{SQRT}(0,6^2+0,08^2) = 0,1 \text{ м}$
н2970	—	—	—	385888,67	1282759,16	—	Метод спутниковых геодезических измерений (определений)	$M_t = \text{SQRT}(M1^2+M2^2) = \text{SQRT}(0,6^2+0,08^2) = 0,1 \text{ м}$
н1270	—	—	—	385892,28	1282759,51	—	Метод спутниковых геодезических измерений (определений)	$M_t = \text{SQRT}(M1^2+M2^2) = \text{SQRT}(0,6^2+0,08^2) = 0,1 \text{ м}$

КАРТА-ПЛАН ТЕРРИТОРИИ

Описание местоположения зданий, сооружений, объектов незавершенного строительства на земельном участке

измерений
(определений)

2. Сведения о характеристиках объекта недвижимости с кадастровым номером 63:05:0105022:387

№ п/п	Наименование характеристики	Значение характеристики
1	2	3
1.	Вид объекта недвижимости	здание
2.	Ранее присвоенный государственный учетный номер (инвентарный) здания, сооружения, объекта незавершенного строительства	—
3.	Кадастровый номер земельного участка (земельных участков), в границах которого (которых) расположены здание, сооружение, объект незавершенного строительства	63:05:0105022:45
4.	Уникальный учетный номер кадастрового квартала, в границах которого расположены здание, сооружение, объект незавершенного строительства	63:05:0105022
5.	Сведения об адресе здания, сооружения, объекта незавершенного строительства	—
5.1.	Сведения об ином месте нахождения здания, сооружения, объекта незавершенного строительства, не являющегося объектом адресации, в структурированном виде	Российская Федерация, Самарская область, городской округ Октябрьск, г.Октябрьск, территория ГМ № 45, строение № 1005
5.2.	Дополнительные сведения о месте нахождения здания, сооружения, объекта незавершенного строительства	—
6.	Иные сведения	—

3. Пояснения к сведениям об объекте недвижимости с кадастровым номером 63:05:0105022:387 :

1. —

1. Сведения о характерных точках контура объекта недвижимости с кадастровым номером 63:05:0105022:388

Система координат МСК-63							Зона № 1	
Обозначение характерных точек контура	Содержатся в Едином государственном реестре недвижимости			Определены в ходе выполнения комплексных кадастровых работ			Метод определения координат	Формулы, примененные для расчета средней квадратической погрешности определения координат характерных точек границ (M_t), с подставленными в такие формулы значениями и итоговые (вычисленные) значения M_t , м
	Координаты, м		Радиус, м	Координаты, м		Радиус, м		
	X	Y	R	X	Y	R		
1	2	3	4	5	6	7	8	9
н1510	—	—	—	385901,59	1282760,32	—	Метод	$M_t = \text{SQRT}(M_1^2 + M_2^2) = \text{SQRT}(0,6^2 + 0,08^2) =$

КАРТА-ПЛАН ТЕРРИТОРИИ

Описание местоположения зданий, сооружений, объектов незавершенного строительства на земельном участке

							спутниковых геодезических измерений (определений)	0,1 м
н1500	—	—	—	385901,04	1282766,80	—	Метод спутниковых геодезических измерений (определений)	$Mt = \sqrt{M1^2 + M2^2} = \sqrt{0,6^2 + 0,08^2} = 0,1 \text{ м}$
н1250	—	—	—	385896,39	1282766,38	—	Метод спутниковых геодезических измерений (определений)	$Mt = \sqrt{M1^2 + M2^2} = \sqrt{0,6^2 + 0,08^2} = 0,1 \text{ м}$
н1240	—	—	—	385896,94	1282759,90	—	Метод спутниковых геодезических измерений (определений)	$Mt = \sqrt{M1^2 + M2^2} = \sqrt{0,6^2 + 0,08^2} = 0,1 \text{ м}$
н1510	—	—	—	385901,59	1282760,32	—	Метод спутниковых геодезических измерений (определений)	$Mt = \sqrt{M1^2 + M2^2} = \sqrt{0,6^2 + 0,08^2} = 0,1 \text{ м}$

2. Сведения о характеристиках объекта недвижимости с кадастровым номером 63:05:0105022:388

№ п/п	Наименование характеристики	Значение характеристики
1	2	3
1.	Вид объекта недвижимости	здание
2.	Ранее присвоенный государственный учетный номер (инвентарный) здания, сооружения, объекта незавершенного строительства	—
3.	Кадастровый номер земельного участка (земельных участков), в границах которого (которых) расположены здание, сооружение, объект незавершенного строительства	—
4.	Уникальный учетный номер кадастрового квартала, в границах которого расположены здание, сооружение, объект незавершенного строительства	63:05:0105022

КАРТА-ПЛАН ТЕРРИТОРИИ

Описание местоположения зданий, сооружений, объектов незавершенного строительства на земельном участке

1	2	3
5.	Сведения об адресе здания, сооружения, объекта незавершенного строительства	—
5.1.	Сведения об ином месте нахождения здания, сооружения, объекта незавершенного строительства, не являющегося объектом адресации, в структурированном виде	Самарская область, г. Октябрьск, район овраг "Пустынный"
5.2.	Дополнительные сведения о месте нахождения здания, сооружения, объекта незавершенного строительства	—
6.	Иные сведения	—

3. Пояснения к сведениям об объекте недвижимости с кадастровым номером 63:05:0105022:388 :

1.	—
----	---

1. Сведения о характерных точках контура объекта недвижимости с кадастровым номером 63:05:0105022:390

Система координат МСК-63

Зона № 1

Обозначение характерных точек контура	Содержатся в Едином государственном реестре недвижимости			Определены в ходе выполнения комплексных кадастровых работ			Метод определения координат	Формулы, примененные для расчета средней квадратической погрешности определения координат характерных точек границ (M_t), с подставленными в такие формулы значениями и итоговые (вычисленные) значения M_t , м
	Координаты, м		Радиус, м	Координаты, м		Радиус, м		
	X	Y	R	X	Y	R		
1	2	3	4	5	6	7	8	9
н2250	—	—	—	385976,61	1282529,02	—	Метод спутниковых геодезических измерений (определений)	$M_t = \text{SQRT}(M_1^2 + M_2^2) = \text{SQRT}(0,6^2 + 0,08^2) = 0,1 \text{ м}$
н2340	—	—	—	385978,86	1282532,51	—	Метод спутниковых геодезических измерений (определений)	$M_t = \text{SQRT}(M_1^2 + M_2^2) = \text{SQRT}(0,6^2 + 0,08^2) = 0,1 \text{ м}$
н2370	—	—	—	385973,07	1282536,44	—	Метод спутниковых геодезических измерений	$M_t = \text{SQRT}(M_1^2 + M_2^2) = \text{SQRT}(0,6^2 + 0,08^2) = 0,1 \text{ м}$

КАРТА-ПЛАН ТЕРРИТОРИИ

Описание местоположения зданий, сооружений, объектов незавершенного строительства на земельном участке

							(определений)	
н226О	—	—	—	385970,73	1282533,00	—	Метод спутниковых геодезических измерений (определений)	$Mt = \text{SQRT}(M1^2 + M2^2) = \text{SQRT}(0,6^2 + 0,08^2) = 0,1 \text{ м}$
н225О	—	—	—	385976,61	1282529,02	—	Метод спутниковых геодезических измерений (определений)	$Mt = \text{SQRT}(M1^2 + M2^2) = \text{SQRT}(0,6^2 + 0,08^2) = 0,1 \text{ м}$

2. Сведения о характеристиках объекта недвижимости с кадастровым номером 63:05:0105022:390

№ п/п	Наименование характеристики	Значение характеристики
1	2	3
1.	Вид объекта недвижимости	здание
2.	Ранее присвоенный государственный учетный номер (инвентарный) здания, сооружения, объекта незавершенного строительства	—
3.	Кадастровый номер земельного участка (земельных участков), в границах которого (которых) расположены здание, сооружение, объект незавершенного строительства	63:05:0105022:13
4.	Уникальный учетный номер кадастрового квартала, в границах которого расположены здание, сооружение, объект незавершенного строительства	63:05:0105022
5.	Сведения об адресе здания, сооружения, объекта незавершенного строительства	—
5.1.	Сведения об ином месте нахождения здания, сооружения, объекта незавершенного строительства, не являющегося объектом адресации, в структурированном виде	Самарская область, г. Октябрьск, район столовой по ул. Мичурина
5.2.	Дополнительные сведения о месте нахождения здания, сооружения, объекта незавершенного строительства	—
6.	Иные сведения	—

3. Пояснения к сведениям об объекте недвижимости с кадастровым номером 63:05:0105022:390 :

1.	—
----	---

1. Сведения о характерных точках контура объекта недвижимости с кадастровым номером 63:05:0105022:392

КАРТА-ПЛАН ТЕРРИТОРИИ

Описание местоположения зданий, сооружений, объектов незавершенного строительства на земельном участке

Система координат МСК-63							Зона № 1	
Обозначение характерных точек контура	Содержатся в Едином государственном реестре недвижимости			Определены в ходе выполнения комплексных кадастровых работ			Метод определения координат	Формулы, примененные для расчета средней квадратической погрешности определения координат характерных точек границ (M _t), с подставленными в такие формулы значениями и итоговые (вычисленные) значения M _t , м
	Координаты, м		Радиус, м	Координаты, м		Радиус, м		
	X	Y	R	X	Y	R		
1	2	3	4	5	6	7	8	9
36	—	—	—	385856,02	1282767,72	—	—	—
n2870	—	—	—	385856,82	1282771,28	—	Метод спутниковых геодезических измерений (определений)	$M_t = \text{SQRT}(M_1^2 + M_2^2) = \text{SQRT}(0,6^2 + 0,08^2) = 0,1 \text{ м}$
38	—	—	—	385856,33	1282771,38	—	—	—
37	—	—	—	385850,40	1282772,84	—	—	—
n2880	—	—	—	385849,47	1282769,11	—	Метод спутниковых геодезических измерений (определений)	$M_t = \text{SQRT}(M_1^2 + M_2^2) = \text{SQRT}(0,6^2 + 0,08^2) = 0,1 \text{ м}$
23	—	—	—	385851,87	1282768,59	—	—	—
36	—	—	—	385856,02	1282767,72	—	—	—

2. Сведения о характеристиках объекта недвижимости с кадастровым номером 63:05:0105022:392

№ п/п	Наименование характеристики	Значение характеристики
1	2	3
1.	Вид объекта недвижимости	здание
2.	Ранее присвоенный государственный учетный номер (инвентарный) здания, сооружения, объекта незавершенного строительства	—
3.	Кадастровый номер земельного участка (земельных участков), в границах которого (которых) расположены здание, сооружение, объект незавершенного строительства	63:05:0105022:18
4.	Уникальный учетный номер кадастрового квартала, в границах которого расположены здание, сооружение, объект незавершенного строительства	63:05:0105022

КАРТА-ПЛАН ТЕРРИТОРИИ

Описание местоположения зданий, сооружений, объектов незавершенного строительства на земельном участке

1	2	3
5.	Сведения об адресе здания, сооружения, объекта незавершенного строительства	—
5.1.	Сведения об ином месте нахождения здания, сооружения, объекта незавершенного строительства, не являющегося объектом адресации, в структурированном виде	Самарская область, г. Октябрьск, в р-оне пустынного оврага
5.2.	Дополнительные сведения о месте нахождения здания, сооружения, объекта незавершенного строительства	—
6.	Иные сведения	—

3. Пояснения к сведениям об объекте недвижимости с кадастровым номером 63:05:0105022:392 :

1.	—
----	---

1. Сведения о характерных точках контура объекта недвижимости с кадастровым номером 63:05:0105022:393

Система координат МСК-63

Зона № 1

Обозначение характерных точек контура	Содержатся в Едином государственном реестре недвижимости			Определены в ходе выполнения комплексных кадастровых работ			Метод определения координат	Формулы, примененные для расчета средней квадратической погрешности определения координат характерных точек границ (M_t), с подставленными в такие формулы значениями и итоговые (вычисленные) значения M_t , м
	Координаты, м		Радиус, м	Координаты, м		Радиус, м		
	X	Y	R	X	Y	R		
1	2	3	4	5	6	7	8	9
н2310	—	—	—	385936,14	1282573,92	—	Метод спутниковых геодезических измерений (определений)	$M_t = \text{SQRT}(M_1^2 + M_2^2) = \text{SQRT}(0,6^2 + 0,08^2) = 0,1 \text{ м}$
н1990	—	—	—	385938,12	1282577,10	—	Метод спутниковых геодезических измерений (определений)	$M_t = \text{SQRT}(M_1^2 + M_2^2) = \text{SQRT}(0,6^2 + 0,08^2) = 0,1 \text{ м}$
н2010	—	—	—	385932,94	1282580,39	—	Метод спутниковых геодезических измерений	$M_t = \text{SQRT}(M_1^2 + M_2^2) = \text{SQRT}(0,6^2 + 0,08^2) = 0,1 \text{ м}$

КАРТА-ПЛАН ТЕРРИТОРИИ

Описание местоположения зданий, сооружений, объектов незавершенного строительства на земельном участке

							(определений)	
н2320	—	—	—	385930,95	1282577,17	—	Метод спутниковых геодезических измерений (определений)	$Mt = \text{SQRT}(M1^2 + M2^2) = \text{SQRT}(0,6^2 + 0,08^2) = 0,1 \text{ м}$
н2310	—	—	—	385936,14	1282573,92	—	Метод спутниковых геодезических измерений (определений)	$Mt = \text{SQRT}(M1^2 + M2^2) = \text{SQRT}(0,6^2 + 0,08^2) = 0,1 \text{ м}$

2. Сведения о характеристиках объекта недвижимости с кадастровым номером 63:05:0105022:393

№ п/п	Наименование характеристики	Значение характеристики
1	2	3
1.	Вид объекта недвижимости	здание
2.	Ранее присвоенный государственный учетный номер (инвентарный) здания, сооружения, объекта незавершенного строительства	—
3.	Кадастровый номер земельного участка (земельных участков), в границах которого (которых) расположены здание, сооружение, объект незавершенного строительства	63:05:0105022:389
4.	Уникальный учетный номер кадастрового квартала, в границах которого расположены здание, сооружение, объект незавершенного строительства	63:05:0105022
5.	Сведения об адресе здания, сооружения, объекта незавершенного строительства	—
5.1.	Сведения об ином месте нахождения здания, сооружения, объекта незавершенного строительства, не являющегося объектом адресации, в структурированном виде	Самарская область, город Октябрьск, в районе 5-й столовой по ул. Мичурина
5.2.	Дополнительные сведения о месте нахождения здания, сооружения, объекта незавершенного строительства	—
6.	Иные сведения	—

3. Пояснения к сведениям об объекте недвижимости с кадастровым номером 63:05:0105022:393 :

1.	—
----	---

1. Сведения о характерных точках контура объекта недвижимости с кадастровым номером 63:05:0105022:630

КАРТА-ПЛАН ТЕРРИТОРИИ

Описание местоположения зданий, сооружений, объектов незавершенного строительства на земельном участке

Система координат МСК-63

Зона № 1

Обозначение характерных точек контура	Содержатся в Едином государственном реестре недвижимости			Определены в ходе выполнения комплексных кадастровых работ			Метод определения координат	Формулы, примененные для расчета средней квадратической погрешности определения координат характерных точек границ (M_t), с подставленными в такие формулы значениями и итоговые (вычисленные) значения M_t , м
	Координаты, м		Радиус, м	Координаты, м		Радиус, м		
	X	Y	R	X	Y	R		
1	2	3	4	5	6	7	8	9
н2910	—	—	—	385917,16	1282582,28	—	Метод спутниковых геодезических измерений (определений)	$M_t = \text{SQRT}(M1^2+M2^2) = \text{SQRT}(0,6^2+0,08^2) = 0,1 \text{ м}$
н2920	—	—	—	385919,13	1282585,45	—	Метод спутниковых геодезических измерений (определений)	$M_t = \text{SQRT}(M1^2+M2^2) = \text{SQRT}(0,6^2+0,08^2) = 0,1 \text{ м}$
н2930	—	—	—	385913,70	1282588,83	—	Метод спутниковых геодезических измерений (определений)	$M_t = \text{SQRT}(M1^2+M2^2) = \text{SQRT}(0,6^2+0,08^2) = 0,1 \text{ м}$
н2940	—	—	—	385911,73	1282585,66	—	Метод спутниковых геодезических измерений (определений)	$M_t = \text{SQRT}(M1^2+M2^2) = \text{SQRT}(0,6^2+0,08^2) = 0,1 \text{ м}$
н2910	—	—	—	385917,16	1282582,28	—	Метод спутниковых геодезических измерений (определений)	$M_t = \text{SQRT}(M1^2+M2^2) = \text{SQRT}(0,6^2+0,08^2) = 0,1 \text{ м}$

КАРТА-ПЛАН ТЕРРИТОРИИ

Описание местоположения зданий, сооружений, объектов незавершенного строительства на земельном участке

2. Сведения о характеристиках объекта недвижимости с кадастровым номером 63:05:0105022:630

№ п/п	Наименование характеристики	Значение характеристики
1	2	3
1.	Вид объекта недвижимости	здание
2.	Ранее присвоенный государственный учетный номер (инвентарный) здания, сооружения, объекта незавершенного строительства	—
3.	Кадастровый номер земельного участка (земельных участков), в границах которого (которых) расположены здание, сооружение, объект незавершенного строительства	63:05:0105022:632
4.	Уникальный учетный номер кадастрового квартала, в границах которого расположены здание, сооружение, объект незавершенного строительства	63:05:0105022
5.	Сведения об адресе здания, сооружения, объекта незавершенного строительства	—
5.1.	Сведения об ином месте нахождения здания, сооружения, объекта незавершенного строительства, не являющегося объектом адресации, в структурированном виде	Самарская область, г. Октябрьск, в районе 5-ой столовой
5.2.	Дополнительные сведения о месте нахождения здания, сооружения, объекта незавершенного строительства	—
6.	Иные сведения	—

3. Пояснения к сведениям об объекте недвижимости с кадастровым номером 63:05:0105022:630 :

1.	—
----	---

1. Сведения о характерных точках контура объекта недвижимости с кадастровым номером 63:05:0105028:747

Система координат МСК-63 Зона № 1

Обозначение характерных точек контура	Содержатся в Едином государственном реестре недвижимости			Определены в ходе выполнения комплексных кадастровых работ			Метод определения координат	Формулы, примененные для расчета средней квадратической погрешности определения координат характерных точек границ (M _t), с подставленными в такие формулы значениями и итоговые (вычисленные) значения M _t , м
	Координаты, м		Радиус, м	Координаты, м		Радиус, м		
	X	Y	R	X	Y	R		
1	2	3	4	5	6	7	8	9
н240	—	—	—	385866,75	1282759,31	—	Метод спутниковых геодезических	$M_t = \text{SQRT}(M_1^2 + M_2^2) = \text{SQRT}(0,6^2 + 0,08^2) = 0,1 \text{ м}$

КАРТА-ПЛАН ТЕРРИТОРИИ

Описание местоположения зданий, сооружений, объектов незавершенного строительства на земельном участке

							измерений (определений)	
н230	—	—	—	385867,97	1282765,13	—	Метод спутниковых геодезических измерений (определений)	$Mt = \text{SQRT}(M1^2 + M2^2) = \text{SQRT}(0,6^2 + 0,08^2) = 0,1 \text{ м}$
н2620	—	—	—	385863,84	1282766,05	—	Метод спутниковых геодезических измерений (определений)	$Mt = \text{SQRT}(M1^2 + M2^2) = \text{SQRT}(0,6^2 + 0,08^2) = 0,1 \text{ м}$
н2610	—	—	—	385862,64	1282760,23	—	Метод спутниковых геодезических измерений (определений)	$Mt = \text{SQRT}(M1^2 + M2^2) = \text{SQRT}(0,6^2 + 0,08^2) = 0,1 \text{ м}$
н240	—	—	—	385866,75	1282759,31	—	Метод спутниковых геодезических измерений (определений)	$Mt = \text{SQRT}(M1^2 + M2^2) = \text{SQRT}(0,6^2 + 0,08^2) = 0,1 \text{ м}$

2. Сведения о характеристиках объекта недвижимости с кадастровым номером 63:05:0105028:747

№ п/п	Наименование характеристики	Значение характеристики
1	2	3
1.	Вид объекта недвижимости	здание
2.	Ранее присвоенный государственный учетный номер (инвентарный) здания, сооружения, объекта незавершенного строительства	—
3.	Кадастровый номер земельного участка (земельных участков), в границах которого (которых) расположены здание, сооружение, объект незавершенного строительства	63:05:0105022:653
4.	Уникальный учетный номер кадастрового квартала, в границах которого расположены здание, сооружение, объект незавершенного строительства	63:05:0105022
5.	Сведения об адресе здания, сооружения, объекта незавершенного строительства	—

КАРТА-ПЛАН ТЕРРИТОРИИ**Описание местоположения зданий, сооружений, объектов незавершенного строительства на земельном участке**

1	2	3
5.1.	Сведения об ином месте нахождения здания, сооружения, объекта незавершенного строительства, не являющегося объектом адресации, в структурированном виде	Самарская обл, Октябрьск г в районе овраг Пустынный
5.2.	Дополнительные сведения о месте нахождения здания, сооружения, объекта незавершенного строительства	—
6.	Иные сведения	—
3. Пояснения к сведениям об объекте недвижимости с кадастровым номером 63:05:0105028:747 :		
1.	—	

КАРТА-ПЛАН ТЕРРИТОРИИ

Сведения о зданиях, сооружениях, объектах незавершенного строительства, необходимые для исправления реестровых ошибок в сведениях об описании их местоположения

1. Сведения о характерных точках контура _____ здание _____ с кадастровым номером 63:05:0105022:395
вид объекта недвижимости (здание, сооружение, объект незавершенного строительства)

Система координат МСК-63

Зона № 1

Обозначение характерных точек контура	Содержатся в Едином государственном реестре недвижимости			Определены в ходе выполнения комплексных кадастровых работ			Метод определения координат	Формулы, примененные для расчета средней квадратической погрешности определения координат характерных точек границ (M _Г), с подставленными в такие формулы значениями и итоговые (вычисленные) значения M _Г , м
	Координаты, м		Радиус, м	Координаты, м		Радиус, м		
	X	Y	R	X	Y	R		
1	2	3	4	5	6	7	8	9
1	385932,07	1282567,7 1	—	385932,07	1282567,71	—	—	—
2	385934,06	1282570,8 0	—	385934,06	1282570,80	—	—	—
н2890	—	—	—	385928,98	1282574,05	—	Метод спутниковых геодезических измерений (определений)	$M_t = \text{SQRT}(M_1^2 + M_2^2) = \text{SQRT}(0,6^2 + 0,08^2) = 0,1 \text{ м}$
н2900	—	—	—	385926,99	1282570,97	—	Метод спутниковых геодезических измерений (определений)	$M_t = \text{SQRT}(M_1^2 + M_2^2) = \text{SQRT}(0,6^2 + 0,08^2) = 0,1 \text{ м}$
3	385928,98	1282574,0 6	—	—	—	—	—	—
4	385926,98	1282570,9 6	—	—	—	—	—	—
1	385932,07	1282567,7 1	—	385932,07	1282567,71	—	—	—

2. Другие сведения об объекте недвижимости с кадастровым номером 63:05:0105022:395

1. —

КАРТА-ПЛАН ТЕРРИТОРИИ

Сведения о зданиях, сооружениях, объектах незавершенного строительства, необходимые для исправления реестровых ошибок в сведениях об описании их местоположения

3. Пояснения к сведениям об объекте недвижимости с кадастровым номером 63:05:0105022:395

1. Выявлена РО - выходит за границы ЗУ

1. Сведения о характерных точках контура _____ здание _____ с кадастровым номером 63:05:0105022:412

вид объекта недвижимости (здание, сооружение, объект незавершенного строительства)

Система координат МСК-63

Зона № 1

Обозначение характерных точек контура	Содержатся в Едином государственном реестре недвижимости			Определены в ходе выполнения комплексных кадастровых работ			Метод определения координат	Формулы, примененные для расчета средней квадратической погрешности определения координат характерных точек границ (M _t), с подставленными в такие формулы значениями и итоговые (вычисленные) значения M _t , м
	Координаты, м		Радиус, м	Координаты, м		Радиус, м		
	X	Y	R	X	Y	R		
1	2	3	4	5	6	7	8	9
н1980	—	—	—	385891,25	1282770,29	—	Метод спутниковых геодезических измерений (определений)	$M_t = \text{SQRT}(M_1^2 + M_2^2) = \text{SQRT}(0,6^2 + 0,08^2) = 0,1 \text{ м}$
н1970	—	—	—	385891,53	1282776,39	—	Метод спутниковых геодезических измерений (определений)	$M_t = \text{SQRT}(M_1^2 + M_2^2) = \text{SQRT}(0,6^2 + 0,08^2) = 0,1 \text{ м}$
н1530	—	—	—	385887,89	1282776,63	—	Метод спутниковых геодезических измерений (определений)	$M_t = \text{SQRT}(M_1^2 + M_2^2) = \text{SQRT}(0,6^2 + 0,08^2) = 0,1 \text{ м}$
н1520	—	—	—	385887,60	1282770,46	—	Метод спутниковых геодезических измерений (определений)	$M_t = \text{SQRT}(M_1^2 + M_2^2) = \text{SQRT}(0,6^2 + 0,08^2) = 0,1 \text{ м}$
5	385891,27	1282776,15	—	—	—	—	—	—

КАРТА-ПЛАН ТЕРРИТОРИИ

Сведения о зданиях, сооружениях, объектах незавершенного строительства, необходимые для исправления реестровых ошибок в сведениях об описании их местоположения

6	385887,60	1282776,2 2	—	—	—	—	—	—
7	385887,48	1282770,0 8	—	—	—	—	—	—
8	385891,14	1282770,0 0	—	—	—	—	—	—
н198О	—	—	—	385891,25	1282770, 29	—	Метод спутниковых геодезических измерений (определений)	$Mt = \text{SQRT}(M1^2 + M2^2) = \text{SQRT}(0,6^2 + 0,08^2) = 0,1 \text{ м}$

2. Иные сведения об объекте недвижимости с кадастровым номером 63:05:0105022:412

1. —

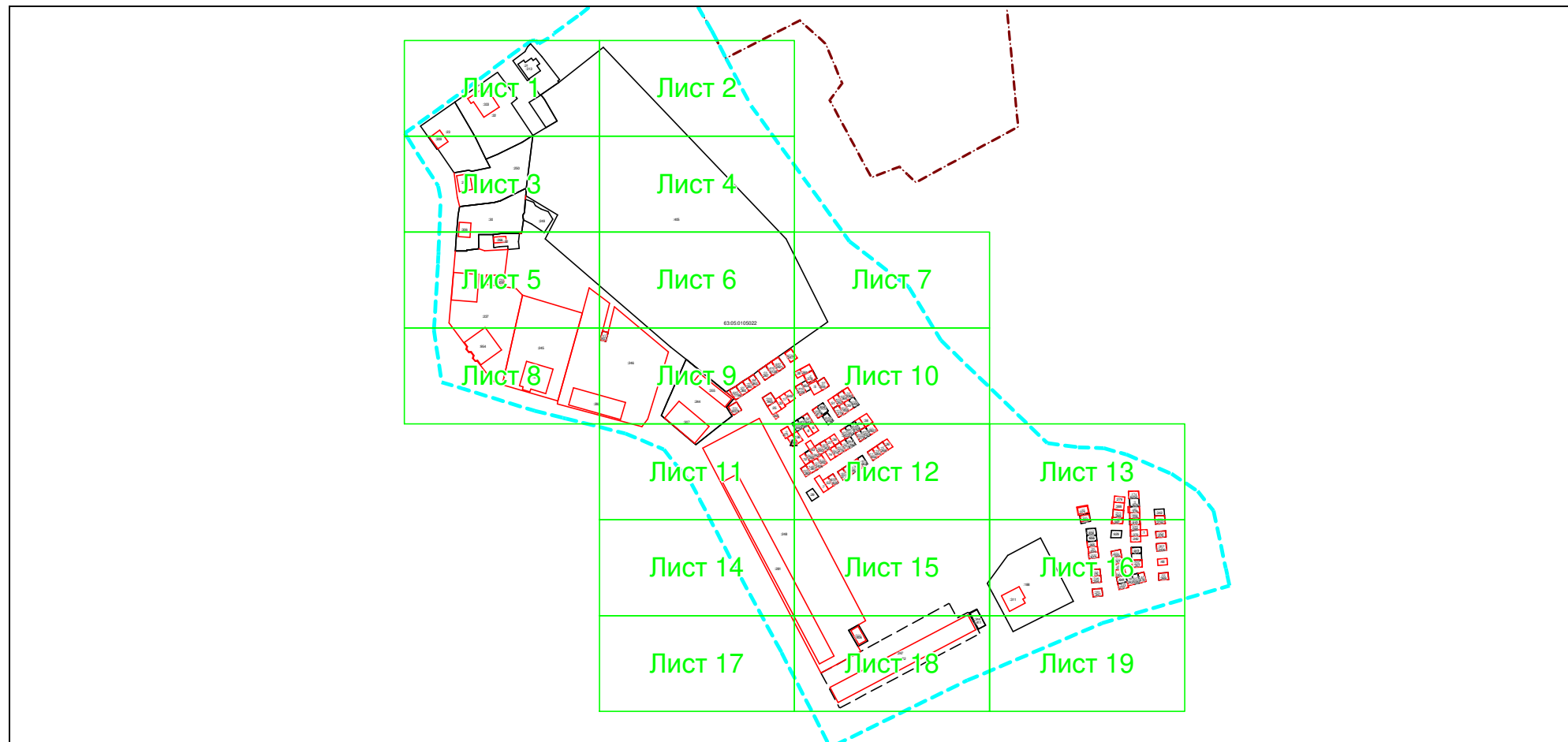
3. Пояснения к сведениям об объекте недвижимости с кадастровым номером 63:05:0105022:412

1. Выявлена РО - границы ОКС смещены относительно границ земельного участка

КАРТА-ПЛАН ТЕРРИТОРИИ

Схема границ земельных участков

Основной лист



Масштаб 1: 3713

Условные обозначения:



– область выносного листа,

23

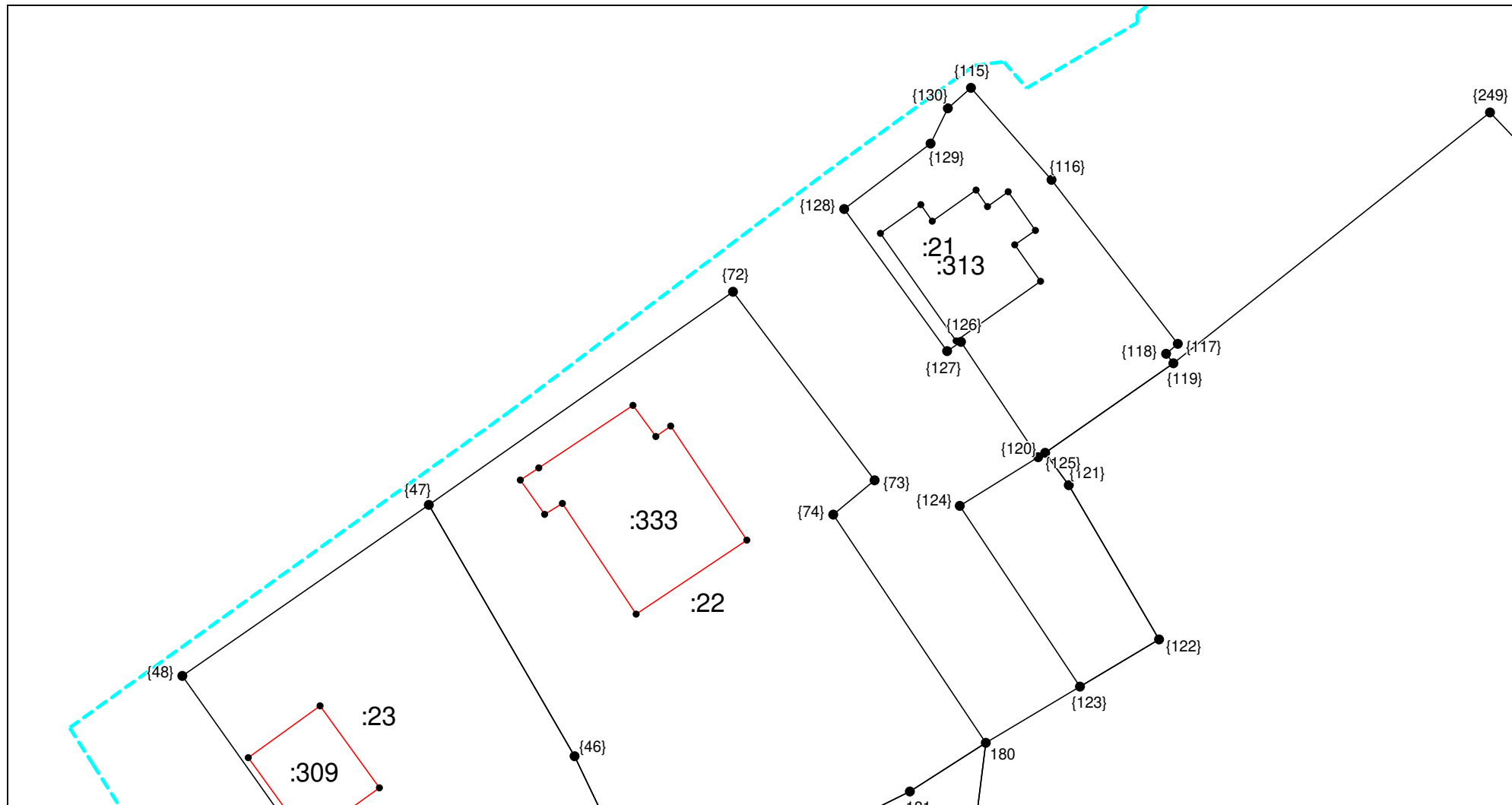
– номер выносного листа.

Остальные обозначения приведены на отдельной странице в конце раздела.

КАРТА-ПЛАН ТЕРРИТОРИИ

Схема границ земельных участков

Выносной лист №1

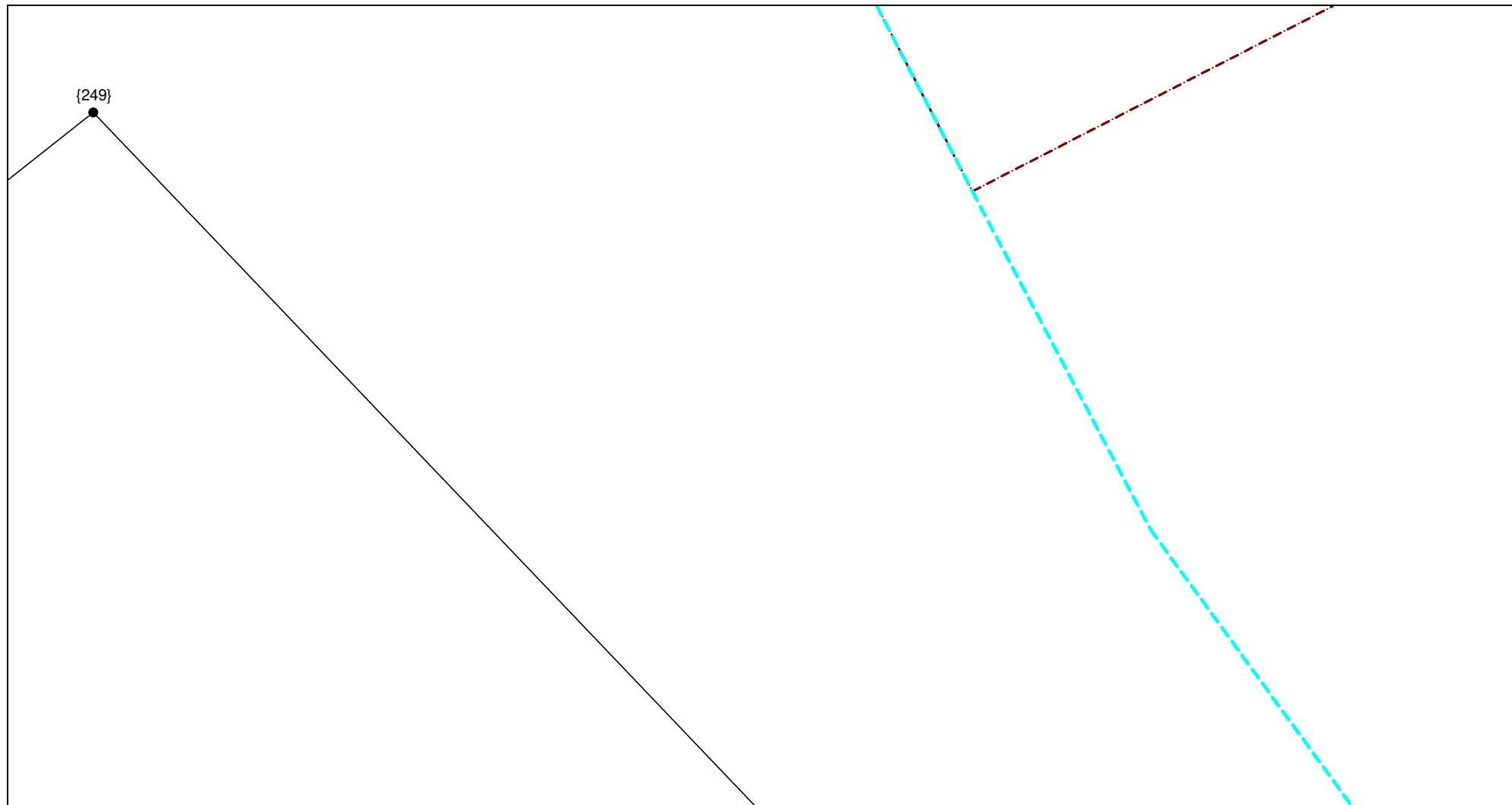


Масштаб 1:500

Условные обозначения приведены на отдельной странице в конце раздела.

КАРТА-ПЛАН ТЕРРИТОРИИ
Схема границ земельных участков

Выносной лист №2

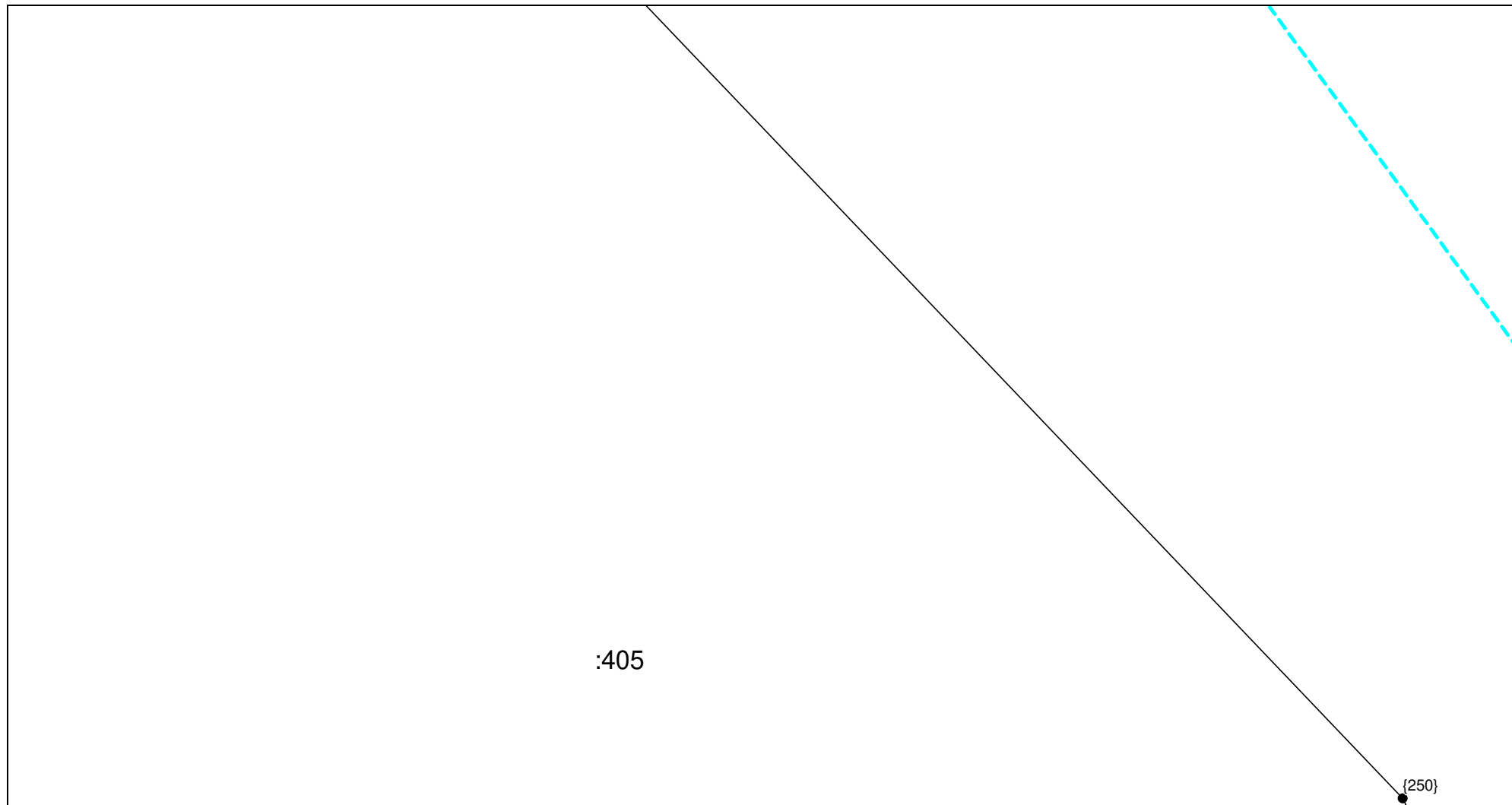


Масштаб 1:500

Условные обозначения приведены на отдельной странице в конце раздела.

КАРТА-ПЛАН ТЕРРИТОРИИ
Схема границ земельных участков

Выносной лист №4



:405

{250}

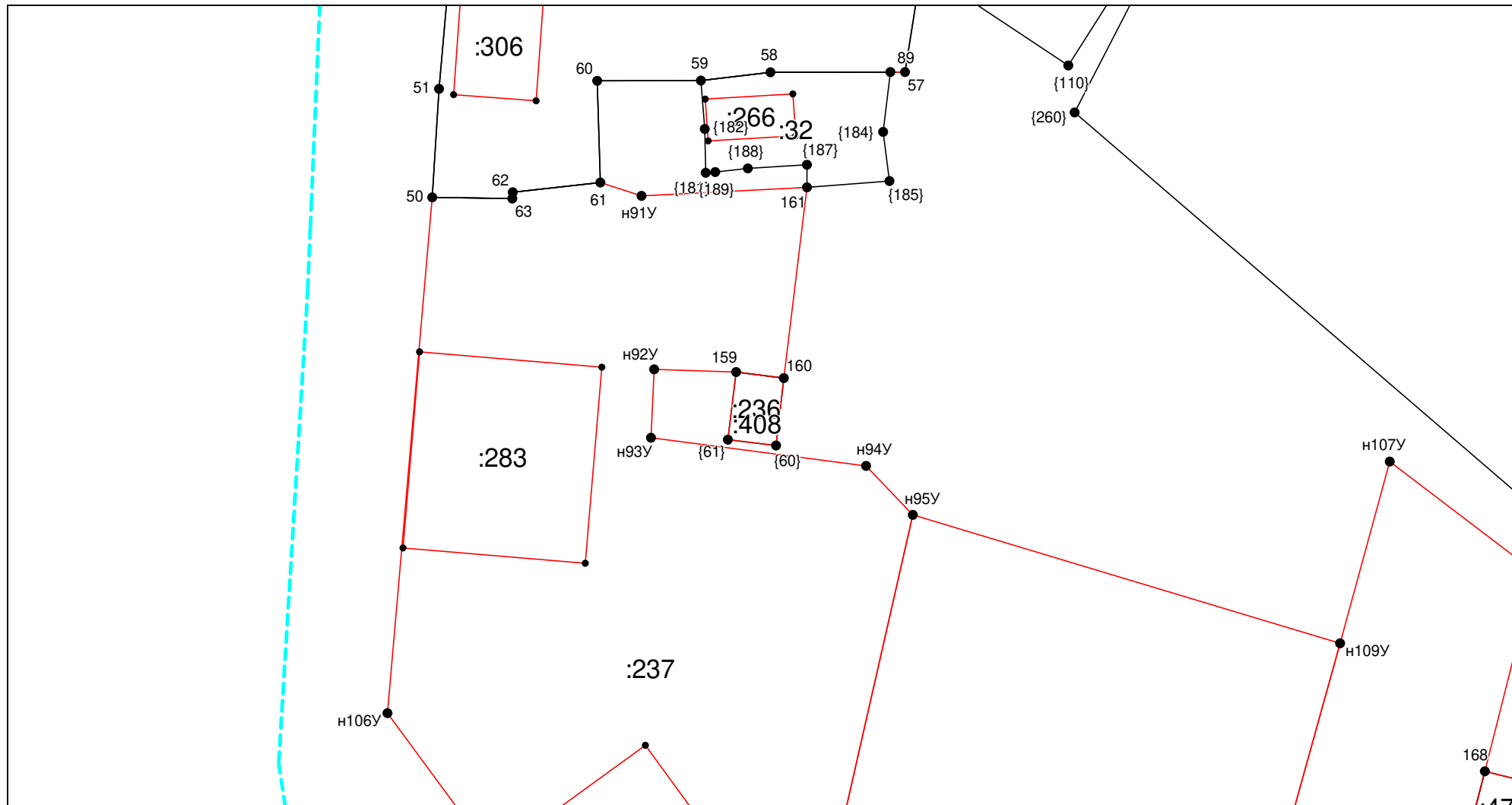
Масштаб 1:500

Условные обозначения приведены на отдельной странице в конце раздела.

КАРТА-ПЛАН ТЕРРИТОРИИ

Схема границ земельных участков

Выносной лист №5




Масштаб 1:500

Условные обозначения приведены на отдельной странице в конце раздела.

КАРТА-ПЛАН ТЕРРИТОРИИ
Схема границ земельных участков

Выносной лист №6




63:05:0105022

Масштаб 1:500

Условные обозначения приведены на отдельной странице в конце раздела.

КАРТА-ПЛАН ТЕРРИТОРИИ
Схема границ земельных участков

Выносной лист №7



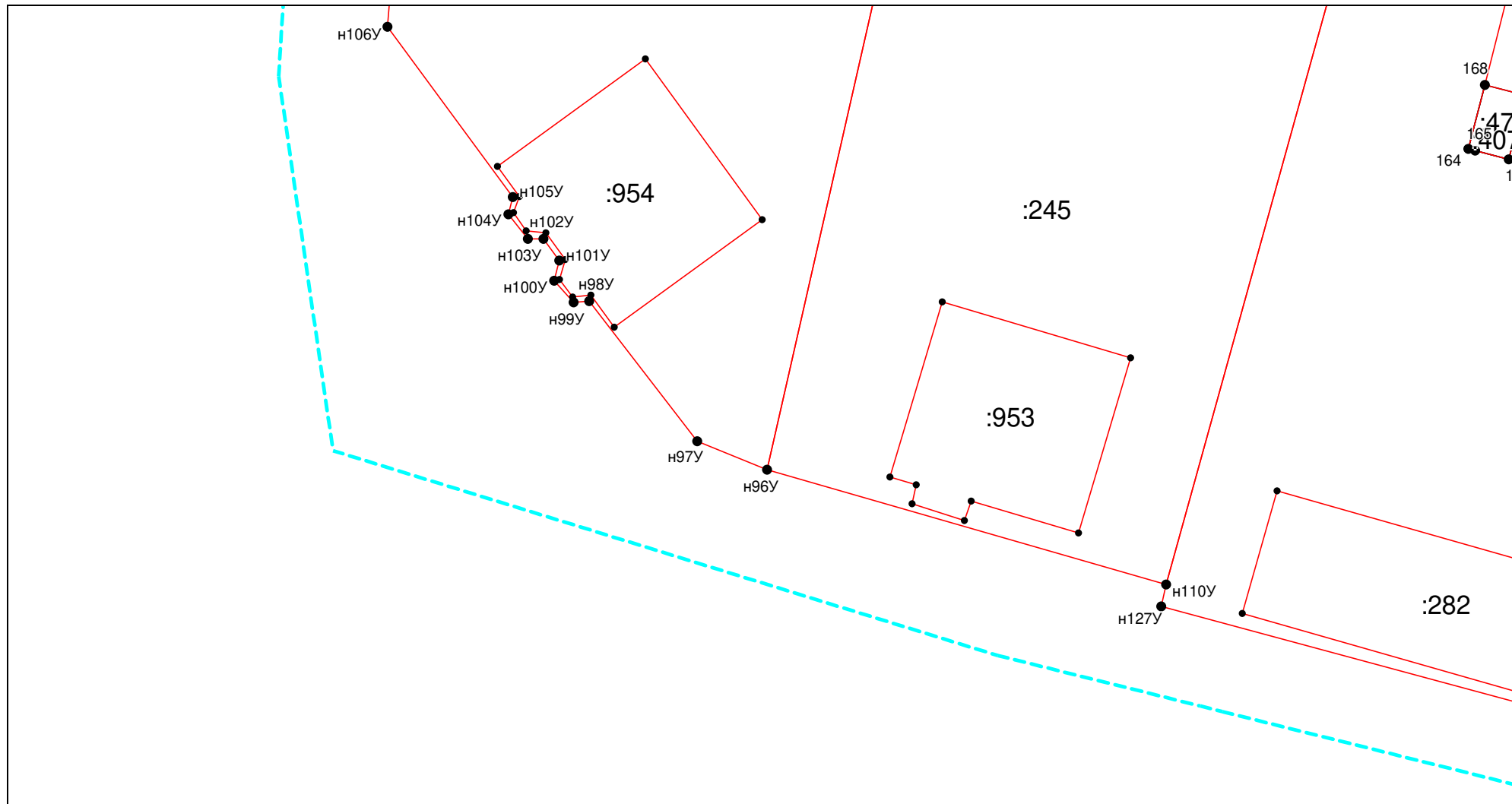
Масштаб 1:500

Условные обозначения приведены на отдельной странице в конце раздела.

КАРТА-ПЛАН ТЕРРИТОРИИ

Схема границ земельных участков

Выносной лист №8



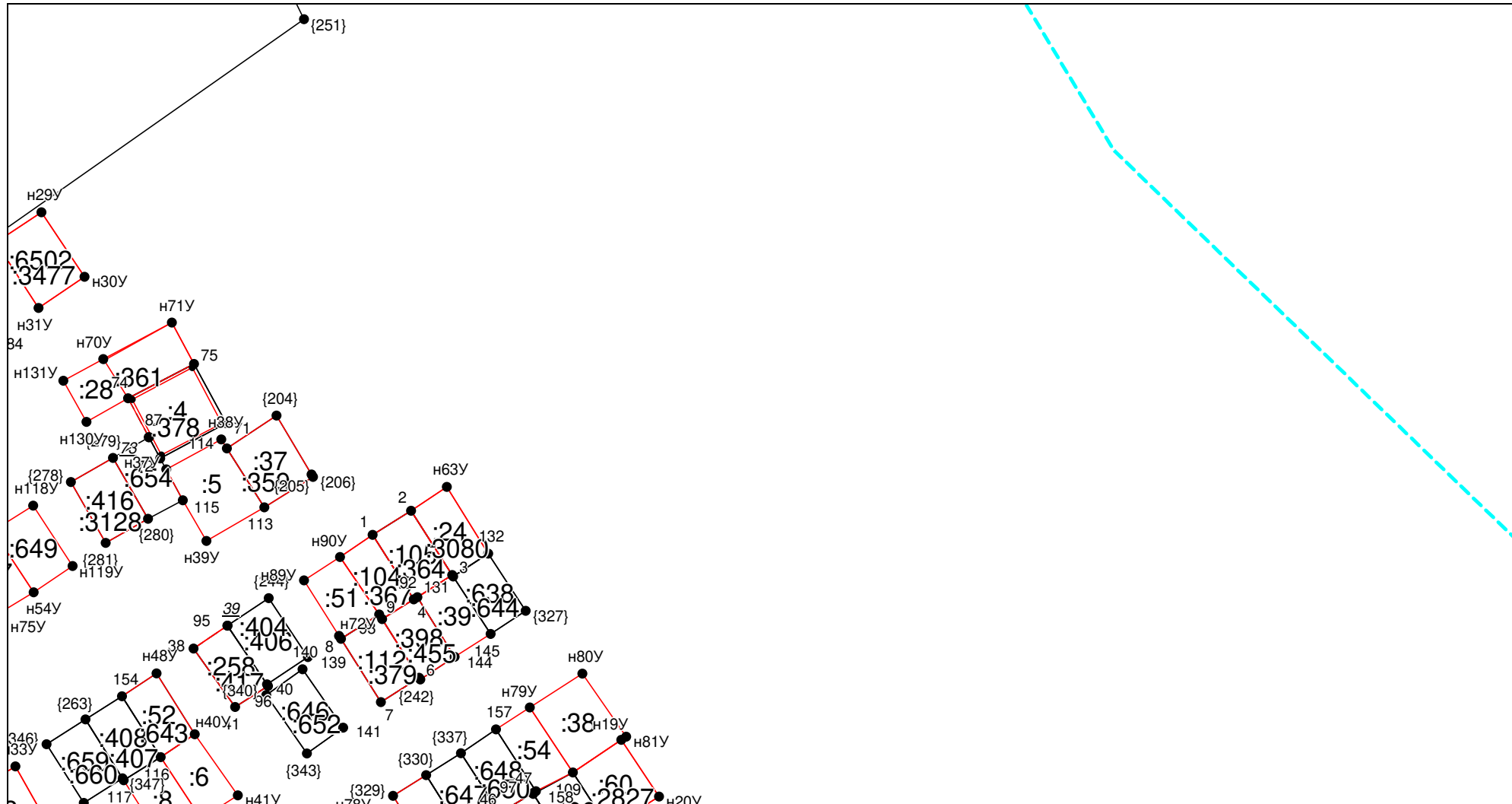
Масштаб 1:500

Условные обозначения приведены на отдельной странице в конце раздела.

КАРТА-ПЛАН ТЕРРИТОРИИ

Схема границ земельных участков

Выносной лист №10



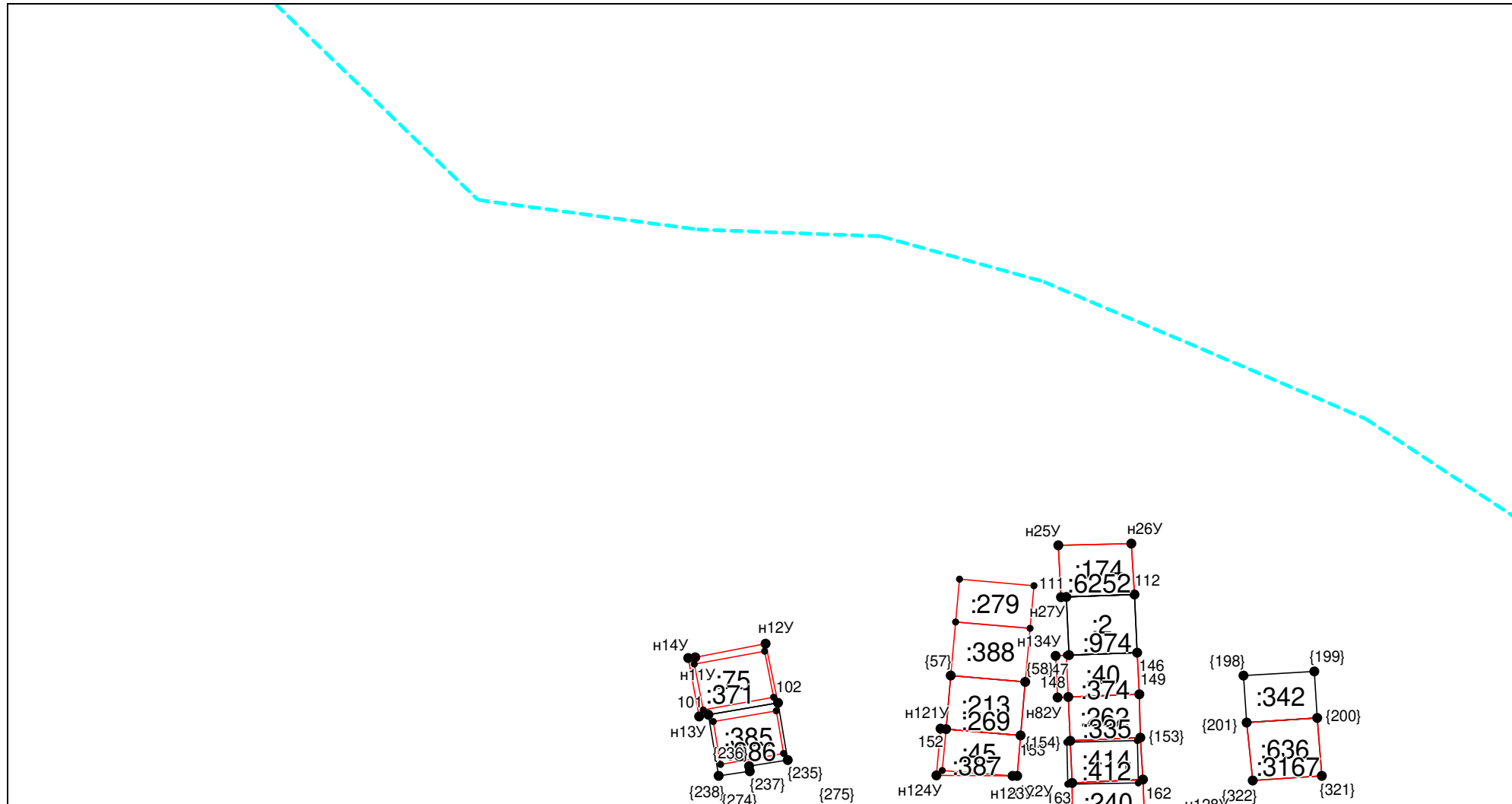
Масштаб 1:500

Условные обозначения приведены на отдельной странице в конце раздела.

КАРТА-ПЛАН ТЕРРИТОРИИ

Схема границ земельных участков

Выносной лист №13




Масштаб 1:500

Условные обозначения приведены на отдельной странице в конце раздела.

КАРТА-ПЛАН ТЕРРИТОРИИ
Схема границ земельных участков

Выносной лист №14




Масштаб 1:500

Условные обозначения приведены на отдельной странице в конце раздела.

КАРТА-ПЛАН ТЕРРИТОРИИ

Схема границ земельных участков

Выносной лист №15



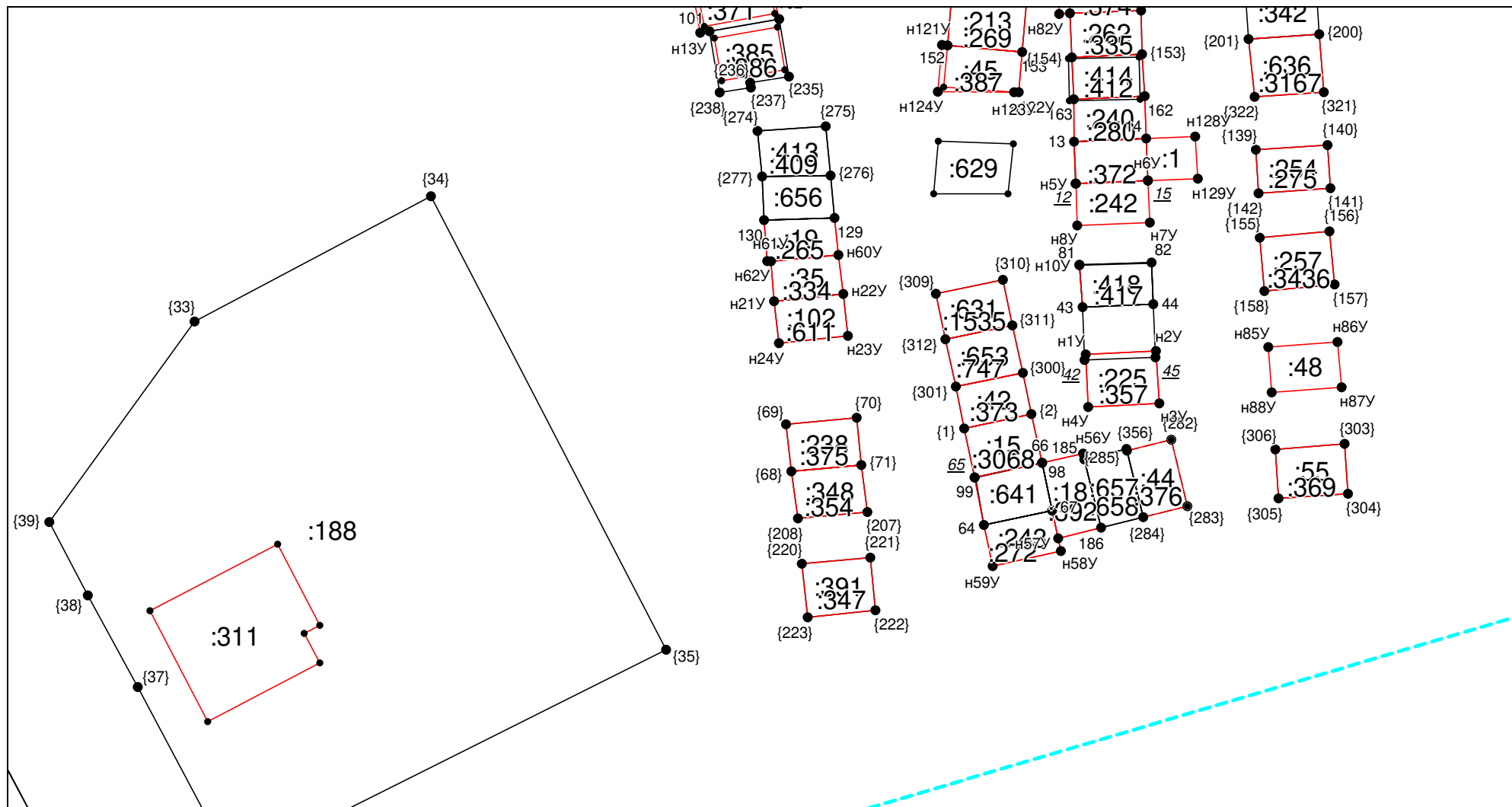
Масштаб 1:500

Условные обозначения приведены на отдельной странице в конце раздела.

КАРТА-ПЛАН ТЕРРИТОРИИ

Схема границ земельных участков

Выносной лист №16




Масштаб 1:500

Условные обозначения приведены на отдельной странице в конце раздела.

КАРТА-ПЛАН ТЕРРИТОРИИ
Схема границ земельных участков

Выносной лист №17



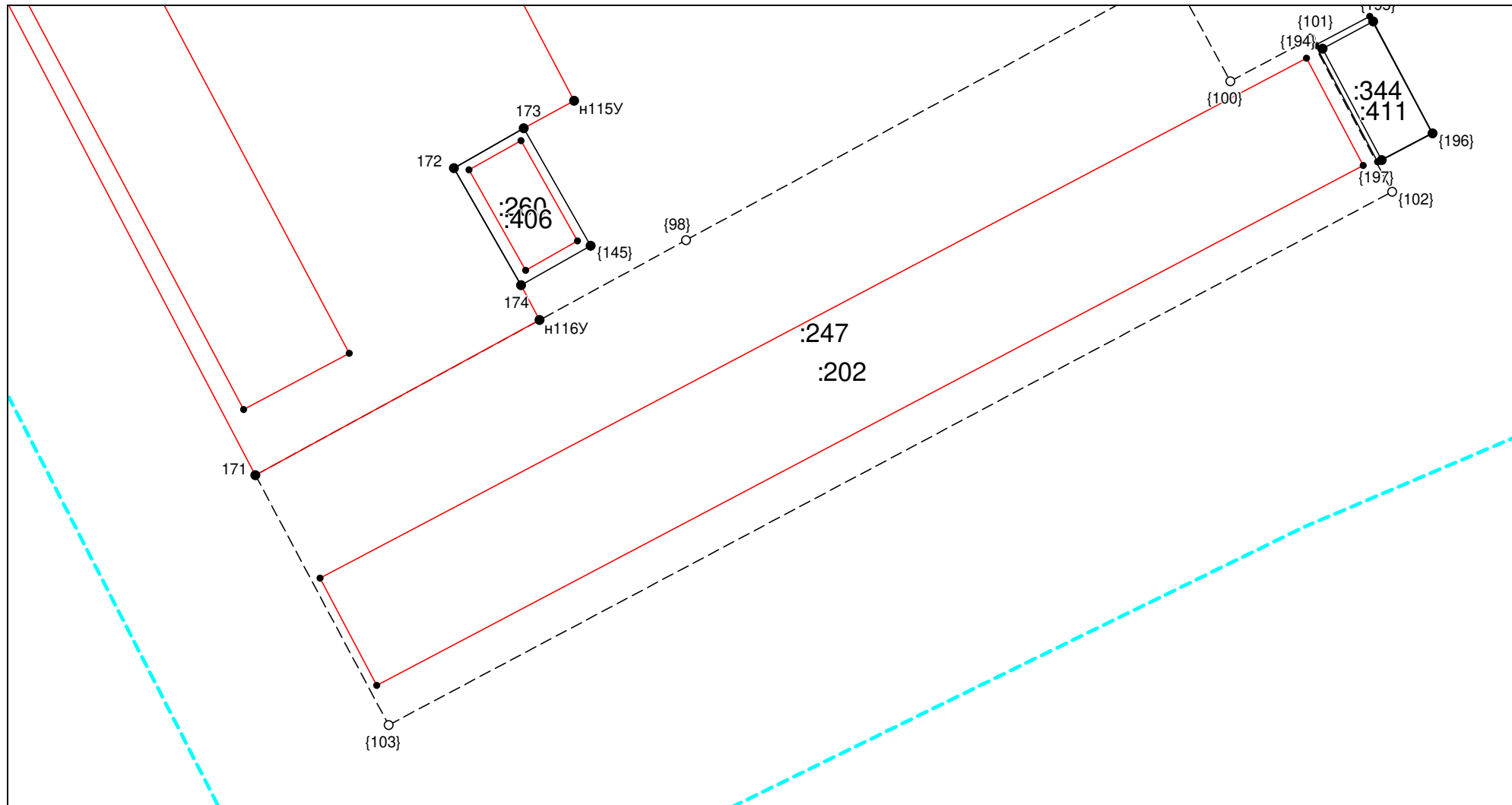
Масштаб 1:500

Условные обозначения приведены на отдельной странице в конце раздела.

КАРТА-ПЛАН ТЕРРИТОРИИ

Схема границ земельных участков

Выносной лист №18

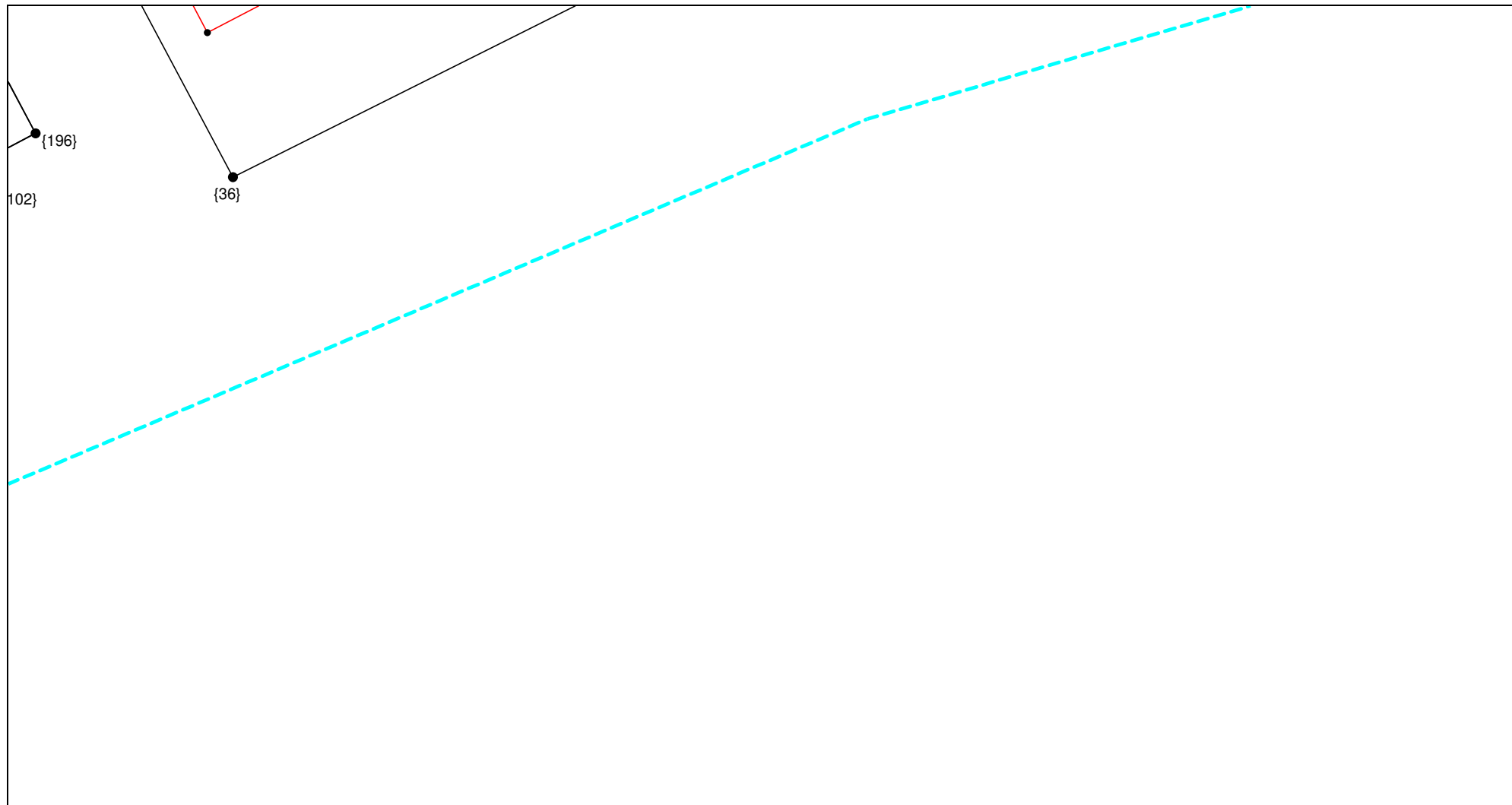


Масштаб 1:500

Условные обозначения приведены на отдельной странице в конце раздела.

КАРТА-ПЛАН ТЕРРИТОРИИ
Схема границ земельных участков

Выносной лист №19













Масштаб 1:500

Условные обозначения приведены на отдельной странице в конце раздела.

КАРТА-ПЛАН ТЕРРИТОРИИ

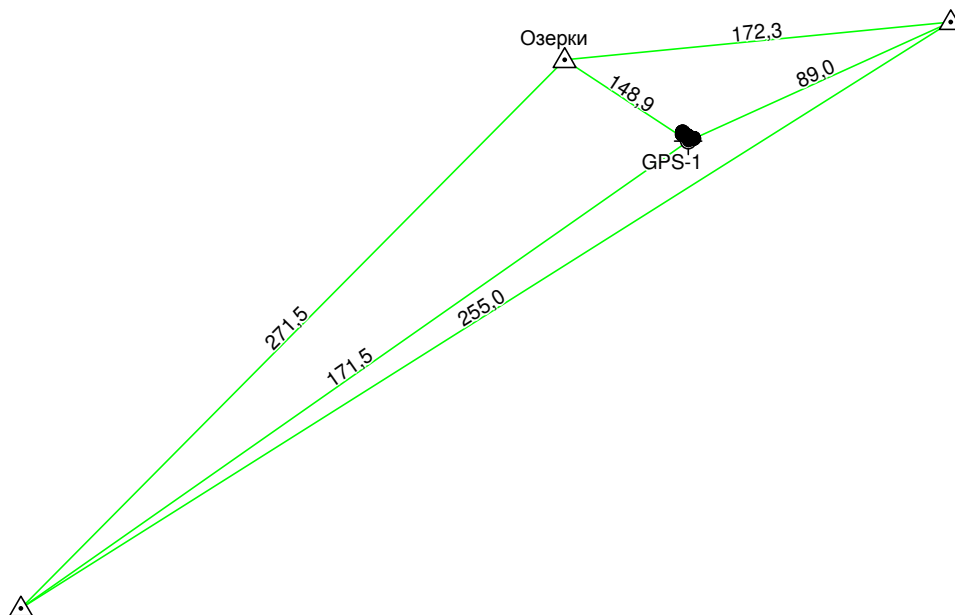
Схема границ земельных участков

Условные обозначения:

	– существующая часть границы земельного участка,
	– вновь образованная или уточненная часть границы земельного участка,
	– характерная точка границы земельного участка,
	– часть контура здания, сооружения, объекта незавершенного строительства, образованного проекцией существующего наземного конструктивного элемента здания, сооружения, объекта незавершенного строительства,
	– часть контура здания, сооружения, объекта незавершенного строительства, образованного проекцией вновь образованного наземного конструктивного элемента здания, сооружения, объекта незавершенного строительства,
	– часть контура здания, сооружения, объекта незавершенного строительства, образованного проекцией существующего надземного конструктивного элемента здания, сооружения, объекта незавершенного строительства,
	– часть контура здания, сооружения, объекта незавершенного строительства, образованного проекцией вновь образованного надземного конструктивного элемента здания, сооружения, объекта незавершенного строительства,
	– часть контура здания, сооружения, объекта незавершенного строительства, образованного проекцией существующего подземного конструктивного элемента здания, сооружения, объекта незавершенного строительства,
	– часть контура здания, сооружения, объекта незавершенного строительства, образованного проекцией вновь образованного подземного конструктивного элемента здания, сооружения, объекта незавершенного строительства,
	– характерная точка контура здания,

КАРТА-ПЛАН ТЕРРИТОРИИ

Схема геодезических построений



















Условные обозначения приведены на отдельной странице в конце раздела.

КАРТА-ПЛАН ТЕРРИТОРИИ

Схема геодезических построений

Условные обозначения:

	– существующая часть границы земельного участка,		– вновь образованная или уточненная часть границы земельного участка,
	– характерная точка границы земельного участка,		– характерная точка контура здания,
	– часть контура здания, сооружения, объекта незавершенного строительства, образованного проекцией существующего наземного конструктивного элемента здания, сооружения, объекта незавершенного строительства,		– часть контура здания, сооружения, объекта незавершенного строительства, образованного проекцией вновь образованного наземного конструктивного элемента здания, сооружения, объекта незавершенного строительства,
	– часть контура здания, сооружения, объекта незавершенного строительства, образованного проекцией существующего надземного конструктивного элемента здания, сооружения, объекта незавершенного строительства,		– часть контура здания, сооружения, объекта незавершенного строительства, образованного проекцией вновь образованного надземного конструктивного элемента здания, сооружения, объекта незавершенного строительства,
	– часть контура здания, сооружения, объекта незавершенного строительства, образованного проекцией существующего подземного конструктивного элемента здания, сооружения, объекта незавершенного строительства,		– часть контура здания, сооружения, объекта незавершенного строительства, образованного проекцией вновь образованного подземного конструктивного элемента здания, сооружения, объекта незавершенного строительства,
	– пункт государственной геодезической сети,		– пункт опорной межевой сети,
	– направления геодезических построений при создании съемочного обоснования,		– направления геодезических построений при определении координат характерных точек границ земельного участка,
	контур здания, сооружения, объекта незавершенного строительства, размеры которого не могут быть переданы в масштабе графической части		контур сооружения, объекта незавершенного строительства, представляющий собой окружность, размеры которой не могут быть переданы в масштабе графической части



Самарская область
**АДМИНИСТРАЦИЯ
ГОРОДСКОГО ОКРУГА
ОКТЯБРЬСК**

445240, Самарская область,
г. Октябрьск, ул. Ленина, 54
телефон (84646) 2-11-50
факс (84646) 2-16-95
e-mail: oktyabrsk@mail.ru

15.04.2026 № 1506

на № _____

Заместителю директора-
главному технологу филиала ППК
«Роскадастр» по Самарской
области
Дроздовой Е.В.

443020, г. Самара, ул. Ленинская, 25А,
корп.1

Уважаемая Евгения Васильевна!

В ответ на письмо от 10.04.2026 № 2026-ИСХ/ккр/242 Администрация городского округа Октябрьск Самарской направляет в Ваш адрес Согласие на изменение площади земельного участка: 63:05:0105022:248 с площади 9174 кв.м. на уменьшение до 6089кв.м.

Приложение: согласие на 1 л.

С уважением,
Глава городского округа

Исполнитель:
Муравьева Л.П. 26320

В.В. Ревин

Приложение к письму № 2026-исх/квп/1472 от 10.04.26
В Филиал ППК «Роскадастр» по Самарской области
443020, г. Самара, ул. Ленинская, д. 25А корп. 1

Я, Администрация г.о. Октябрьск
(ФИО)

в лице рук-ля КМО Муравьевой А.Н.
(дата рождения)

действующий по зов-ту 63-АА 908297 от 1.09.26
(паспортные данные)

являющийся правообладателем земельного участка с кадастровым номером:

63:05:0105022:248

(кадастровый номер)

на праве: собственности
(указать вид права)

даю согласие на изменение площади указанного земельного на величину

6089

(указать значение площади, приведенное в 3 абзаце письма)

Кв.м.,

что более 10% от текущего значения площади этого объекта, внесенной в

ЕГРН: 9174

(указать значение площади, приведенное во 2 абзаце письма)

Кв.м.,

по результатам определения координат его границ, проведенного Филиалом ППК «Роскадастр» по Самарской области в ходе проведения комплексных кадастровых работ федерального значения на основании Распоряжения Федеральной службы государственной регистрации, кадастра и картографии от 15.01.2026 года № Р/0089/26.

[Подпись]

(личная подпись, дата)

14.04.2026